





Plan des abords
1/5 000

Commune VERO

-  Parcelles cadastrales
-  cours d'eau/ruisseau
-  maintien ripisylve
-  Mise en valeur

Source : SPOT 6-7 - 2023
géoprotail

0 100 m



Plan des abords
1/5 000

Commune VERO

- Parcelles cadastrales
- cours d'eau/ruisseau
- maintien ripisylve
- Mise en valeur

Source : SPOT 6-7 - 2023
géoprotail

0 100 m



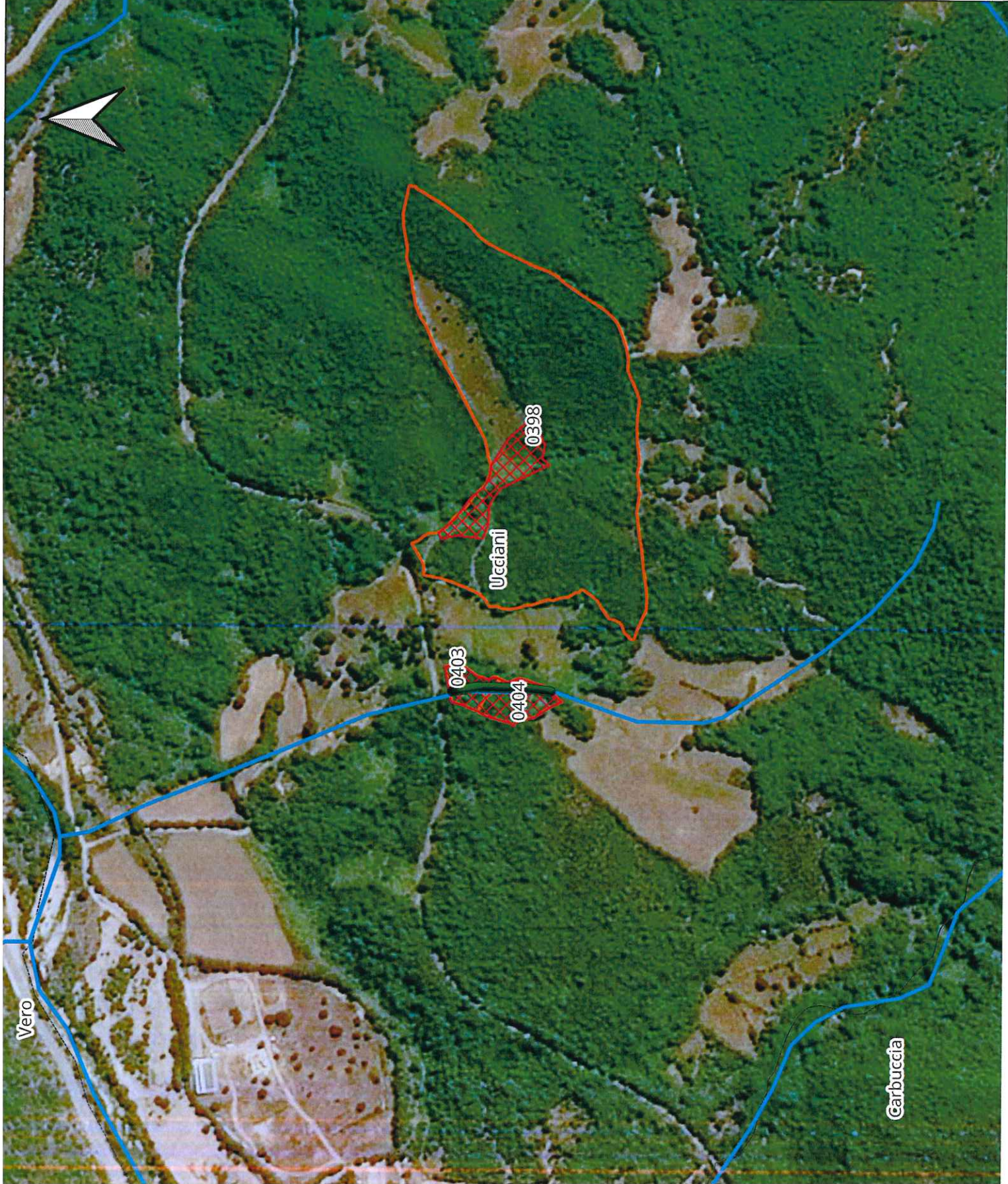
Plan des abords
1/5 000

Commune UCCIANI

- Parcelles cadastrales
- cours d'eau/ruisseau
- maintien ripisylve
- Mise en valeur

Source : SPOT 6-7 - 2023
géoprotail

0 100 m



Plan des abords
1/5 000

Commune ECCICA

- Parcelles cadastrales
- cours d'eau/ruisseau
- maintien ripisylve
- Mise en valeur

Source : SPOT 6-7 - 2023
géoprotail

0 100 m

