

Département :  
HAUTE CORSE

Commune :  
PENTA DI CASINCA

Section : C  
Feuille : 000 C 03

Échelle d'origine : 1/2000  
Échelle d'édition : 1/2000

Date d'édition : 24/10/2023  
(fuseau horaire de Paris)

Coordonnées en projection : RGF93CC42  
©2022 Direction Générale des Finances  
Publiques

DIRECTION GÉNÉRALE DES FINANCES PUBLIQUES

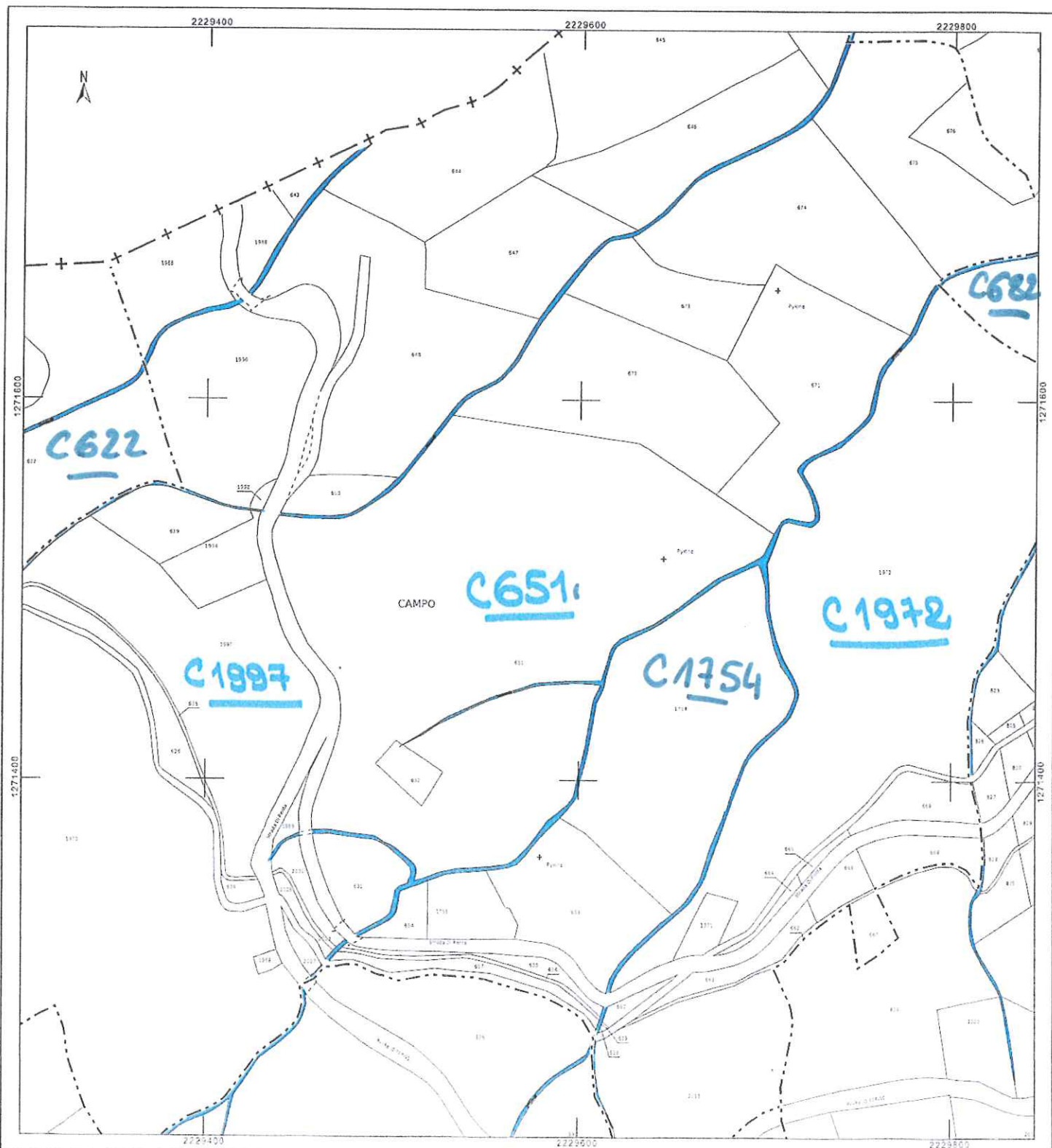
EXTRAIT DU PLAN CADASTRAL

Opération "CAMPU"

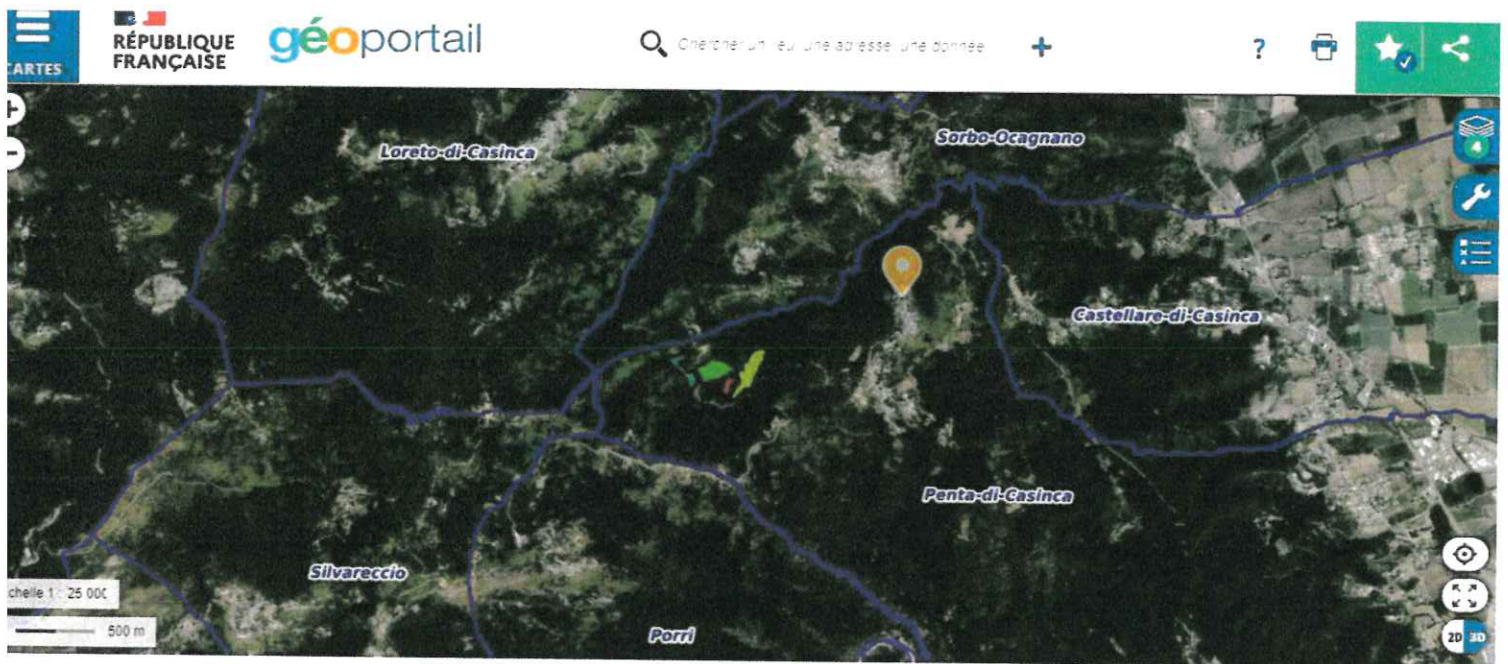
Le plan visualisé sur cet extrait est géré par le  
centre des impôts foncier suivant :  
BASTIA  
1 RUE DES HORIZONS BLEUS QUARTIER  
RECIPELLO 20402  
20402 BASTIA  
tél. 04 95 32 94 52 - fax 04 95 32 93 94  
cdif.bastia@dgfip.finances.gouv.fr

Cet extrait de plan vous est délivré par :

cadastre.gouv.fr



Plan de situation au 1/25000<sup>ème</sup>  
du projet de réhabilitation de la  
propriété de CAMPU.







Ajouter une légende



Chercher Plante >

Dimanche 28 avril 2024 à 18:48

Ajuster




Ajouter une légende

Dimanche 28 avril 2024 à 18:47

Ajuster

Prise de vue 2



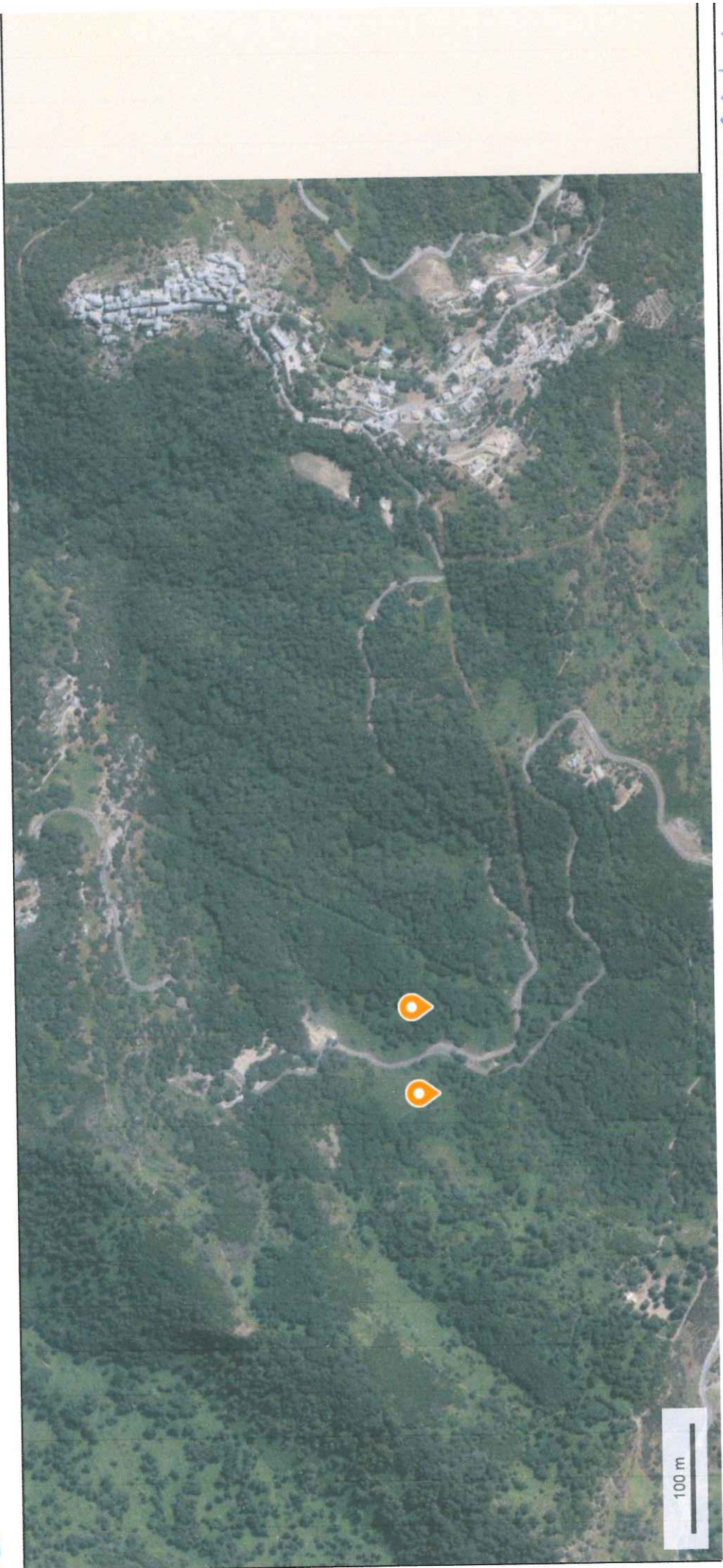
© IGN 2023 - [www.geoportail.gouv.fr/mentions-legales](https://www.geoportail.gouv.fr/mentions-legales)

\_ongitude : 9° 26' 39" E  
\_atitude : 42° 27' 49" N

Prise de vue du projet dans son environnement proche

9 photos datées





Prise de vue du projet dans son environnement local -

② Photos datées -

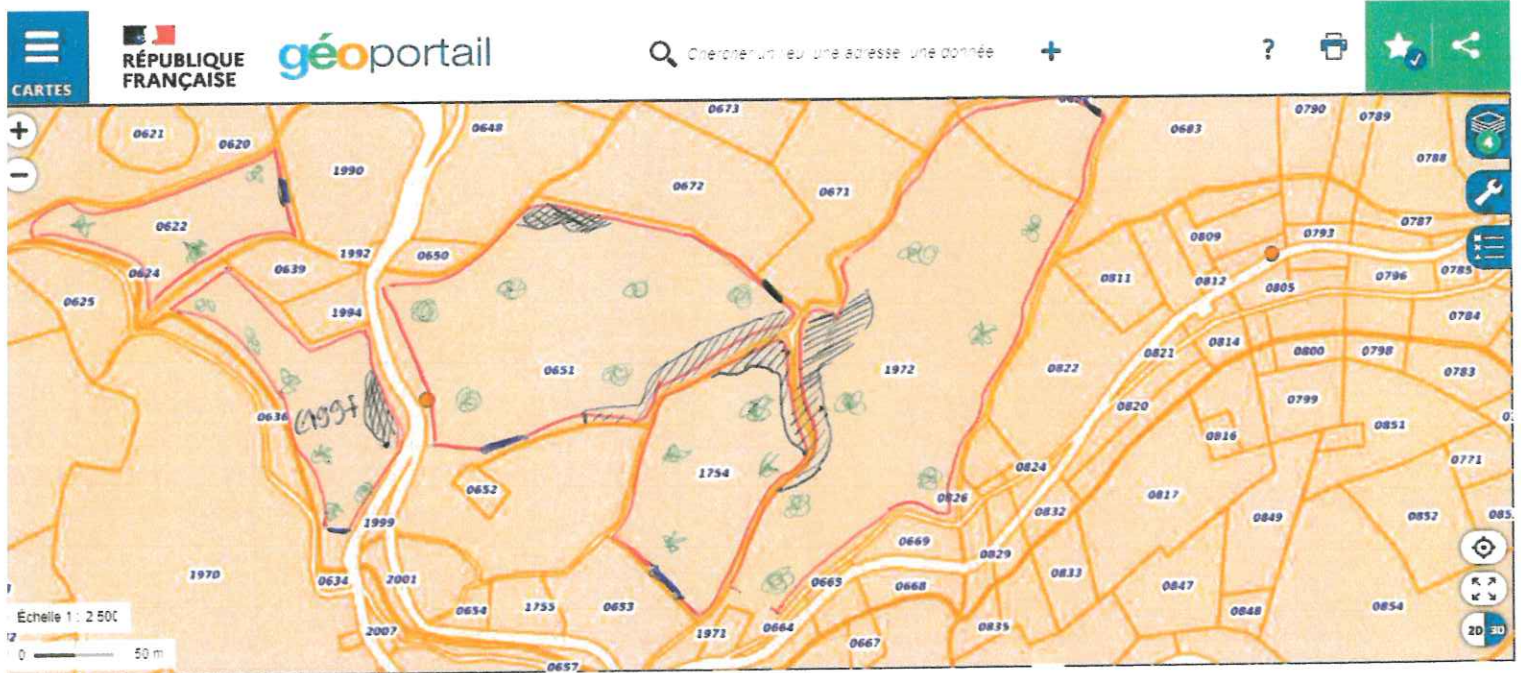
© IGN 2023 - [www.geoportail.gouv.fr/mentions-legales](http://www.geoportail.gouv.fr/mentions-legales)

Longitude : 9° 26' 52" E  
Latitude : 42° 27' 54" N



# OPÉRATION 'CAMPU'

Plan des travaux réellement envisagés  
à l'échelle 1/2500



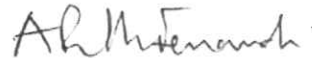
- clôture
- surface mise en valeur
- portail accès aux animaux
- ▨ couvert forestier conservé
- future plantation partielle de châtaigniers fruitiers -

**Antoine PITTI-FERRANDI**  
110, rue Olivier de Serres  
75015 PARIS

### **AUTORISATION PRÉALABLE**

Je soussigné, PITTI-FERRANDI Antoine, résidant 110 rue Olivier de Serres, 75015 PARIS, propriétaire sur la commune de Penta-di-Casinca (Haute-Corse) des parcelles cadastrées C n° 651 (lieu-dit « Pian di Bella », d'une contenance de 36 680 m<sup>2</sup>), C n° 1972 (lieu-dit « Pian di Bella », d'une contenance de 31 526 m<sup>2</sup>) et C n° 1997 (lieu-dit « Campu », d'une contenance de 10 690 m<sup>2</sup>), autorise ORSINI Jean-Dominique, exploitant agricole détenteur d'une convention pluriannuelle de pâturage pour lesdites parcelles, à y effectuer toutes les installations nécessaires à la création puis au développement de son exploitation agricole.

Fait à Penta-di-Casinca, le 20 novembre 2021, pour servir et valoir ce que de droit.



**Antoine PITTI-FERRANDI**