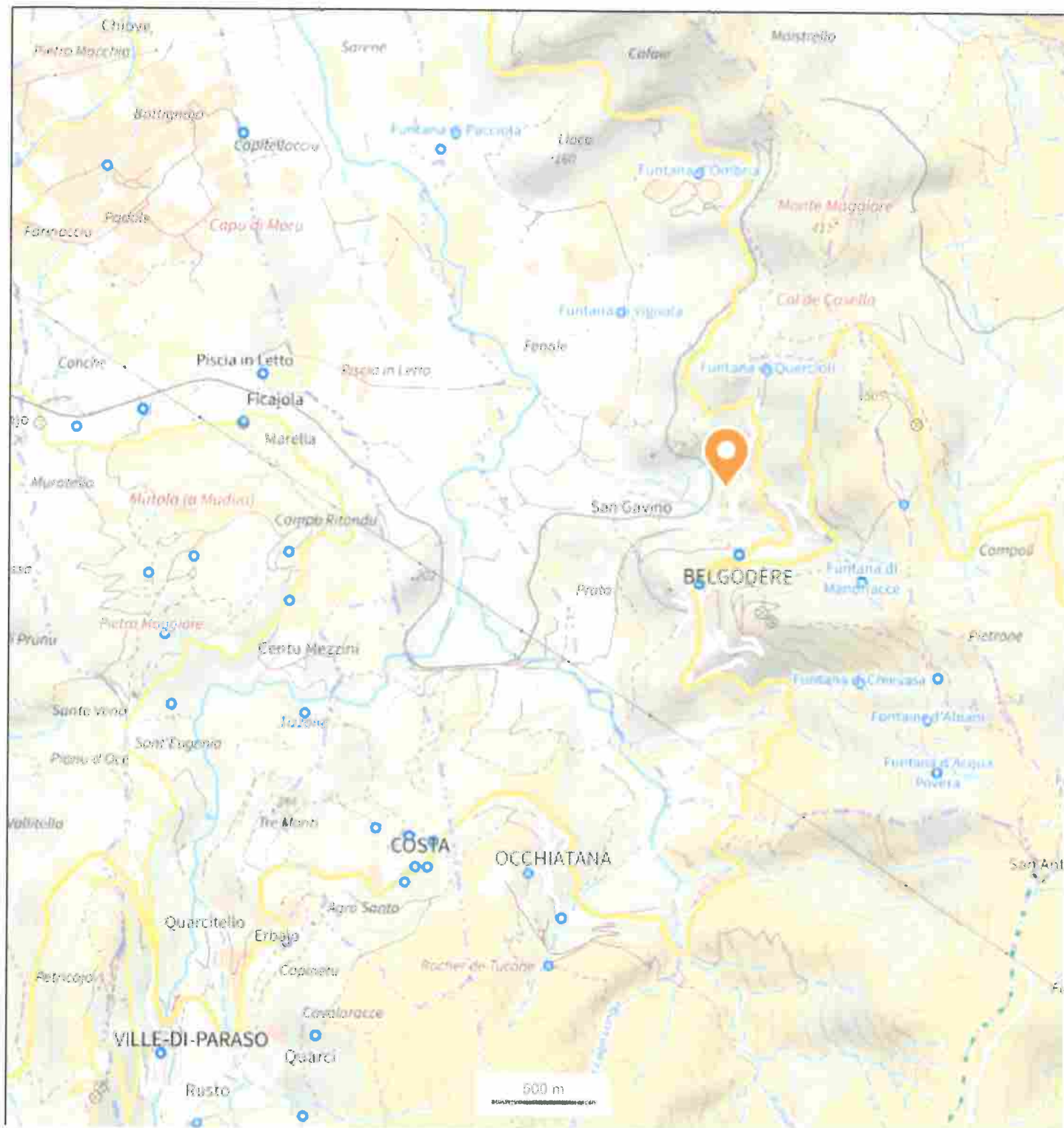


# ANNEXE 3

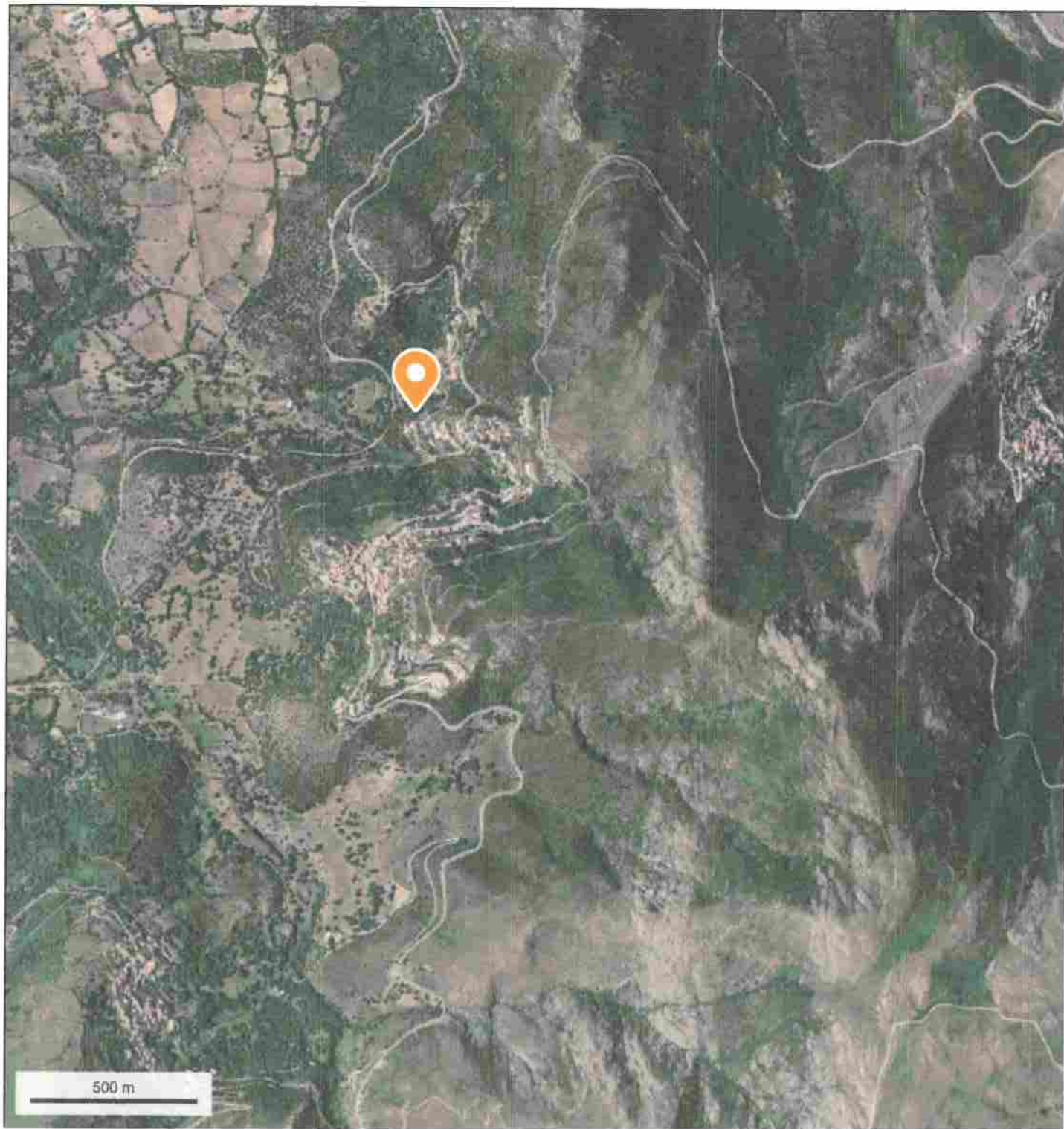
## PLAN DE SITUATION 1/25.000e



© IGN 2023 - [www.geoportail.gouv.fr/mentions-legales](http://www.geoportail.gouv.fr/mentions-legales)

Longitude : 9° 03' 34" E  
Latitude : 42° 35' 12" N

**ANNEXE 3**  
**Plan de situation 1/16.000e**



© IGN 2023 - [www.geoportail.gouv.fr/mentions-legales](http://www.geoportail.gouv.fr/mentions-legales)

Longitude : 9° 03' 24" E  
Latitude : 42° 35' 09" N





A photograph showing a dirt path leading through a dry, hilly landscape. The path is light brown and curves through the foreground. The surrounding vegetation is sparse, with low-lying shrubs and some taller trees. The background shows a clear blue sky and a distant mountain range. The overall scene is bright and sunny.

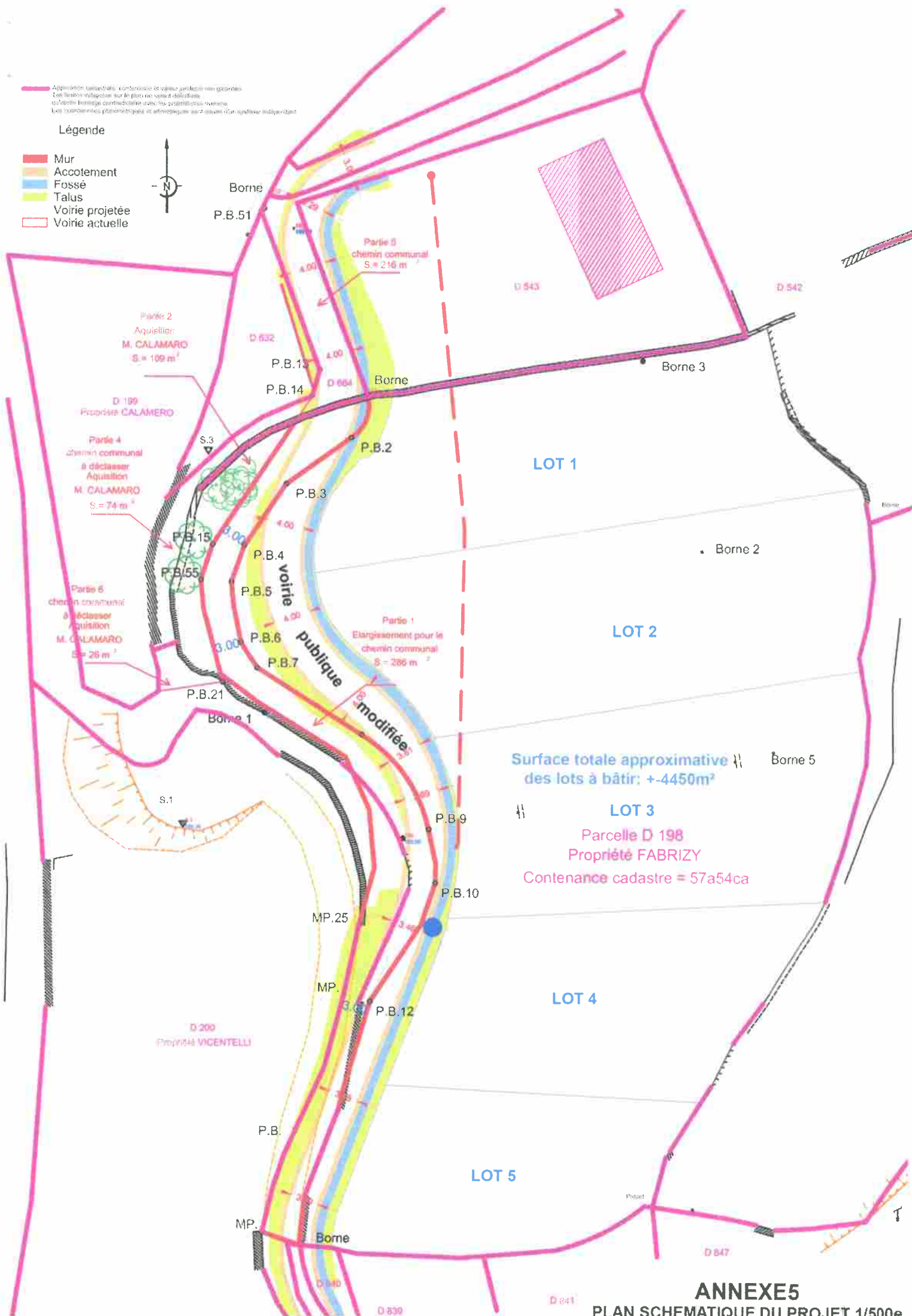
A photograph of a village nestled in a valley, surrounded by steep, forested hills. The village features several buildings with orange-tiled roofs. A dirt road winds through the green landscape. The sky is overcast.

2 : Photo du paysage lointain prise depuis le parking de la pharmacie (prise de vue du 24.07.2023)

### Légende



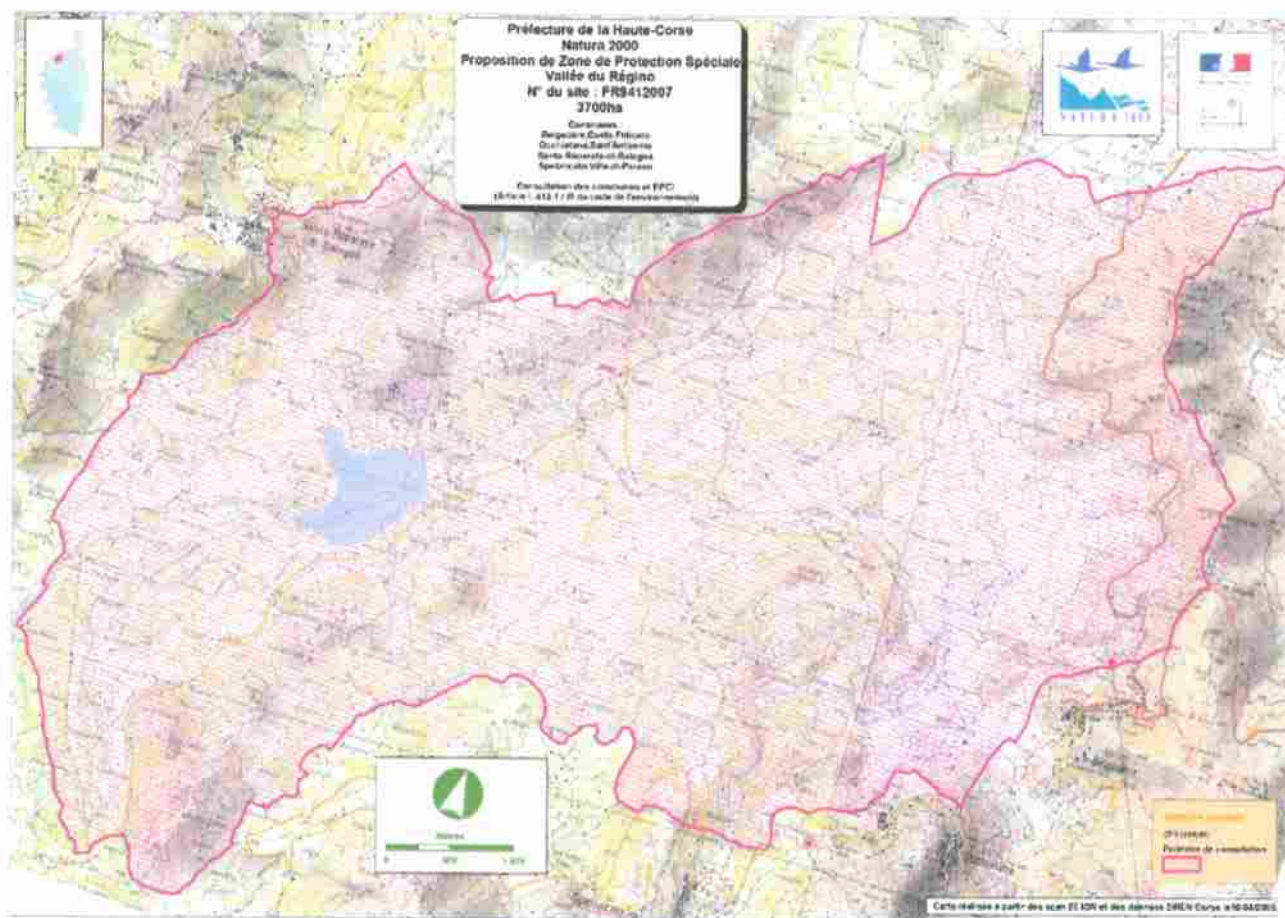
-  Mur  
 Accotement  
 Fossé  
 Talus  
 Voirie projetée  
 Voirie actuelle



## ANNEXE5

PLAN SCHEMATIQUE DU PROJET 1/500e





Situation de la parcelle D198 support du projet, au sein de la zone Natura 2000 Vallée du Regino

## ANNEXE 7

## Plan de situation du projet par rapport au site Natura 2000

## Plan de situation du projet par rapport au site Natura 2000 (1/5000e)



Longitude : 9° 01' 44" E  
Latitude : 42° 35' 13" N

Département :  
HAUTE CORSE

Commune :  
BELGODERE

Section : E  
Feuille : 000 E 02

Échelle d'origine : 1/1000  
Échelle d'édition : 1/5000

Date d'édition : 24/07/2023  
(fuseau horaire de Paris)

Coordonnées en projection : RGF93CC42  
©2022 Direction Générale des Finances  
Publiques

DIRECTION GÉNÉRALE DES FINANCES PUBLIQUES

-----  
EXTRAIT DU PLAN CADASTRAL  
-----

Le plan visualisé sur cet extrait est géré  
par le centre des impôts foncier suivant :  
BASTIA  
1 RUE DES HORIZONS BLEUS  
QUARTIER RECIPELLO 20402  
20402 BASTIA  
tél. 04 95 32 94 52 - fax 04 95 32 93 94  
cdif.bastia@dgfip.finances.gouv.fr

ANNEXE 8  
Extrait cadastral 1.5000e

Cet extrait de plan vous est délivré par :

cadastre.gouv.fr

