




← Ponzoja.

Longitude : 9° 25' 56.4" E
Latitude : 42° 43' 57.2" N



EXTRAIT CADASTRAL
Echelle 1/1000



PLAN CADASTRAL ECH: 1/1000^e

ACCES DU TERRAIN.

- ROUTE D'ACCES CREEE PAR LA COMMUNE...
NOTEE SUR LE PLAN DU GEOMETRE



Cabinet MEDORI & Associés


Jean-Luc MEDORI - Dominique MOURIES-MEMMI - Mathieu SIMONETTI-MALASPINA
Géomètres Experts Fonciers D.P.L.G. - Ingénieurs Géomètres

Cabinet principal : Les Jardins de Toga - Chemin de Furcone - 20200 Bastia

Cabinet secondaire : Espace Maria-Julia - 20218 Ponte-Leccia

Tél : 04 95 34 95 20 - Fax : 04 95 31 57 92 - Mèl : contact@cabinetmedori.fr - Site : www.cabinetmedori.fr

ORDRE DES
GEOMETRES-EXPERTS
n°2008B200003



Propriété de M. Luc FRANCHI

Commune de San Martino di Lota

Parcelle Section AE n° 429

PLAN DE BORNAGE

Echelle 1/200

Plan de Situation



COPIE CERTIFIEE CONFORME A L'EXEMPLAIRE
DEPOSE EN NOS ARCHIVES

Signature

Délivrée le :

21/11/2011

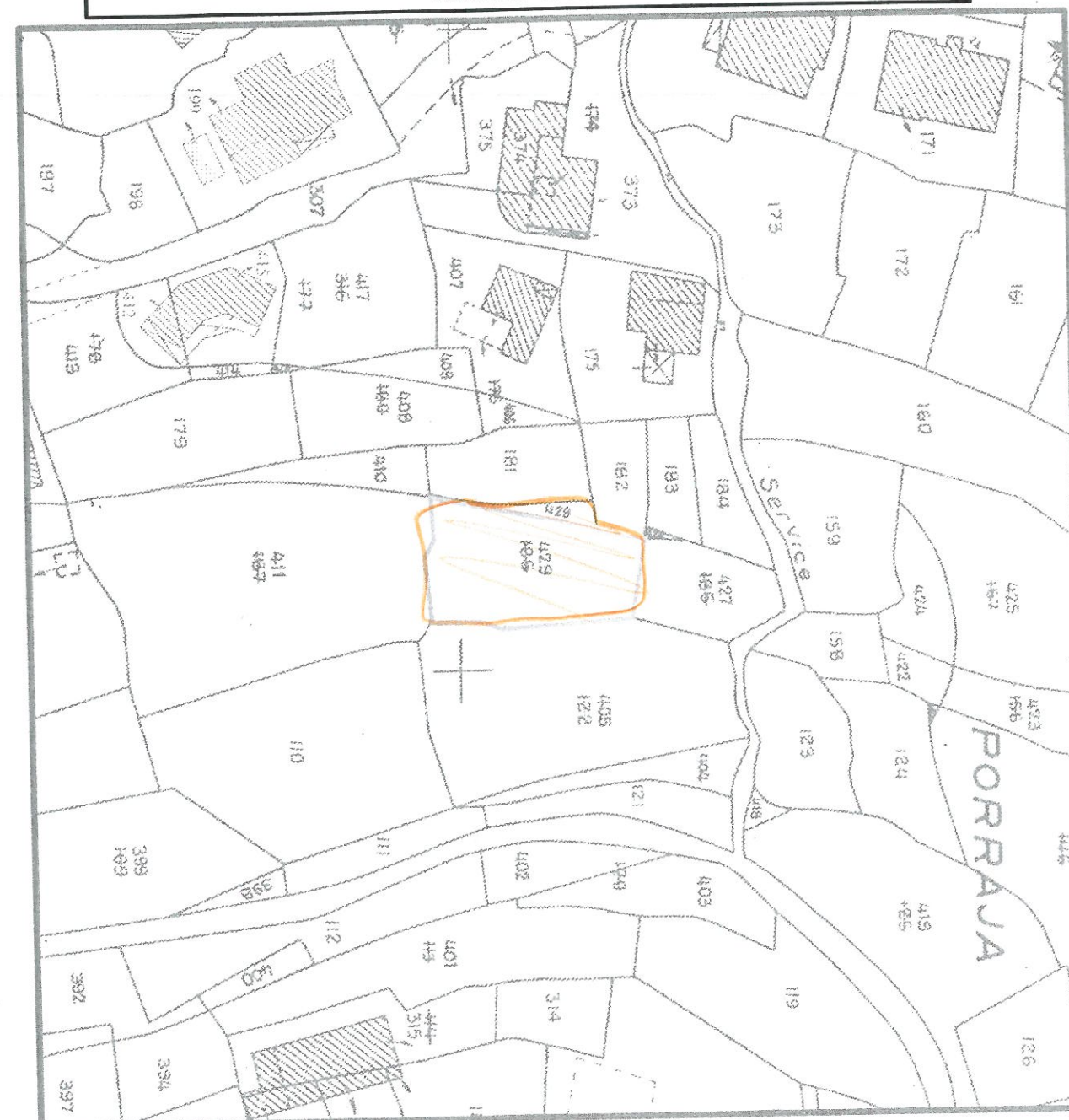
Dossier n° 11553/11295

Date	Travaux
03/11/11	Bornage terrain
17/10/11	Levé de terrain

Le 04 novembre 2011

Bornage - Topographie - Expertises - Copropriété - Lotissements - Aménagement Urbain - Maîtrise d'Oeuvre V.R.D.
Le Géomètre-Expert : votre conseiller, votre partenaire, votre sécurité

EXTRAIT CADASTRAL Echelle 1/1000



Le présent plan est dressé conformément au bornage amiable effectué le 03 novembre 2011 sous la référence 11553/11295
Le présent plan est indissociablement lié au Procès Verbal de Bornage dressé en date du 03 novembre 2011 sous la référence 11553/11295-PV1 et conservé dans les archives du Géomètre-Expert Foncier signataire.
Les limites définies sur le présent plan ne seront définitives qu'une fois reconnues par les riverains concernés

LEGENDE	
	Clôture
	Mur
	Mur de soutènement
	Talus
	Bord de route ou chemin

DESCRIPTION GEOMETRIQUE DES SOMMETS DES POINTS DE RATTACHEMENTS		
MATRICULE	X	Y
106	1024.51	4990.73
117	1007.14	5004.71
129	1012.69	5050.28

