

DEPARTEMENT DE LA HAUTE CORSE

**DIRECTION DES INFRASTRUCTURES,
DES ROUTES ET DES TRANSPORTS**

SERVICE DES ROUTES

ROUTE DEPARTEMENTALE N°464

**AMENAGEMENT DE LA SECTION
VOLPAJO - PONT DE CORBAJA**

**DEMANDE D'EXAMEN AU CAS PAR CAS
PREALABLE A LA REALISATION D'UNE ETUDE
D'IMPACT**

LISTE DES ANNEXES

DEPARTEMENT DE LA HAUTE-CORSE

DIPARTIMENTU DI U CISMONTI

Direction Générale des Services

Direzione Generale di i Servizi

Direction Des Infrastructures,
des Routes et des Transports

Direzione di l'Infrastrutture,
di e Strade è di i Trasporti

Service des Routes

Serviziu di e strade

Affaire suivie par / Cartulare seguitatu da :

G. CHIORBOLI

☎ 04.95.34.81.86

☎ 04-95-34-81-81

Référence à rappeler 459/SR/5227/2012

Bastia, le

Bastia, u

31 AOUT 2012

Chiorboli
- 4 SEP. 2012
[Signature]

Objet : Votre courrier en date du 16 aout 2012

Dossier n°F09412P0007

Réf :

Monsieur le Préfet,

Par courrier cité en référence, vous m'indiquez que le formulaire de demande d'examen au cas par cas relatif au projet d'aménagement routier de la RD 464 entre Volpajo et Corbaja est incomplet.

Aussi je vous prie de trouver ci-dessous les éléments demandés :

1. Rubrique 1 : Intitulé du projet

Travaux d'aménagement et de recalibrage routier de la Route départementale 464 entre les PK 1,300 et 2,120.

2. Rubrique 4 : Les caractéristiques du projet

Les travaux envisagés consistent d'une part, à modifier les caractéristiques géométriques de la RD 464 sur la section Volpajo pont de Corbaja soit un linéaire de 800 mètres environ et d'autre part, à créer un réseau de collecte des eaux pluviales.

Le projet d'aménagement porte sur une amélioration du tracé actuel dont la largeur moyenne de 6.40 mètres sera portée à 7 mètres.

Ainsi, Le nouveau profil en travers type sera composé d'une chaussée de 7 mètres avec 2 voies de circulation de 3.5m chacune, d'un trottoir en partie ouest d'une largeur de 2 mètres assurant un cheminement piétonnier sécurisé et d'une piste cyclable d'une largeur de 3 mètres en partie Est.

Le projet prévoit la canalisation des eaux pluviales issues des bassins versants naturels et de la plate-forme routière, par la création d'un réseau d'assainissement enterré adapté dont l'exutoire principal sera situé au droit du pont de Corbaja, à l'extrémité nord du projet.



Tout Courrier doit être adressé impersonnellement à/Per scriveci, indirizzà tutte e lettere à :

M. le Président du Conseil Général

Hôtel du Département / Casa di u Dipartimentu

Rond-Point Maréchal Leclerc - 20405 BASTIA cedex 9

Tel: 04.95.55.55.55 - Fax: 04.95.34.81.81

De plus, deux carrefours giratoires à 4 branches seront aménagés. Le premier au droit du croisement de la RD 464 avec la route d'accès à la technopole et la RN 193, le second, au droit du croisement avec le chemin communal d'Agliani.

La surface de l'emprise du giratoire au droit du chemin d'accès de la technopole sera égale à 412m².

La surface de l'emprise du giratoire au droit du croisement avec le chemin d'Agliani sera égale à 452m².

Enfin, la mise en œuvre du projet nécessitera la construction d'ouvrages de soutènement neufs tels que des murs poids en béton avec parements revêtus en pierre naturelle.

3. Rubriques 6 : caractéristiques de l'impact potentiel du projet sur l'environnement et la santé

Je vous prie de bien vouloir vous reporter au document annexé à la présente.

Je vous prie de croire, Monsieur le Préfet, à l'expression de mes sentiments les meilleurs.

**Le Président,
U Presidente,**

Pour le Président et par délégation
Le Directeur Général des Services



Jean LECCIA

**Monsieur le Préfet
D.R.E.A.L.
Service Biodiversité, Eau et Paysage
Division sites, paysage et évaluation des Impacts
119, cours Napoléon
20704 – AJACCIO Cedex 9**

ANNEXE

1 – PLAN DE SITUATION

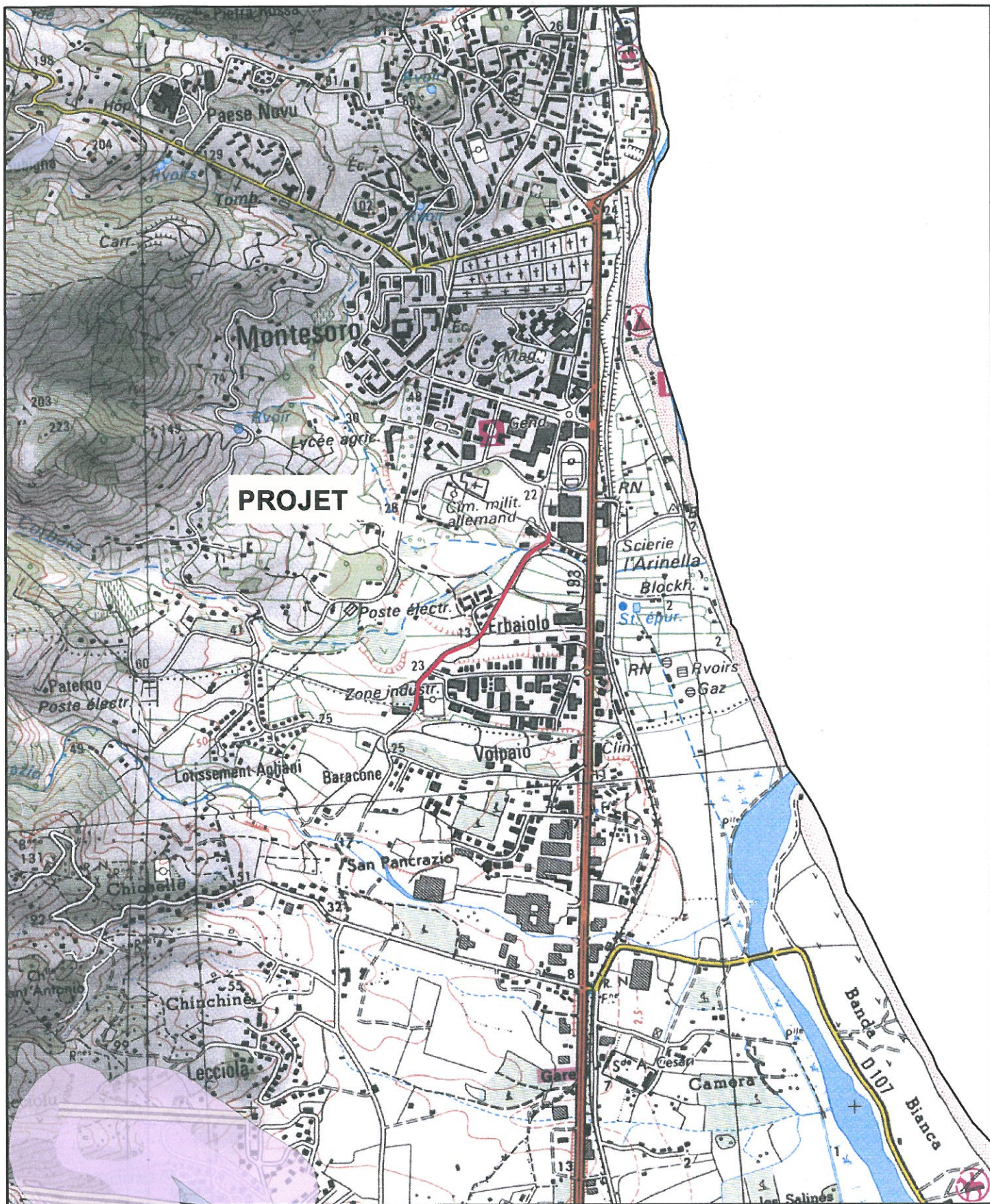
2 – LOCALISATION GEOGRAPHIQUE DES PRISES DE VUE

3 – VUE EN PLAN DES TRAVAUX 1 / 200


4 – PROFILS EN TRAVERS

5 – PROFILS EN LONG

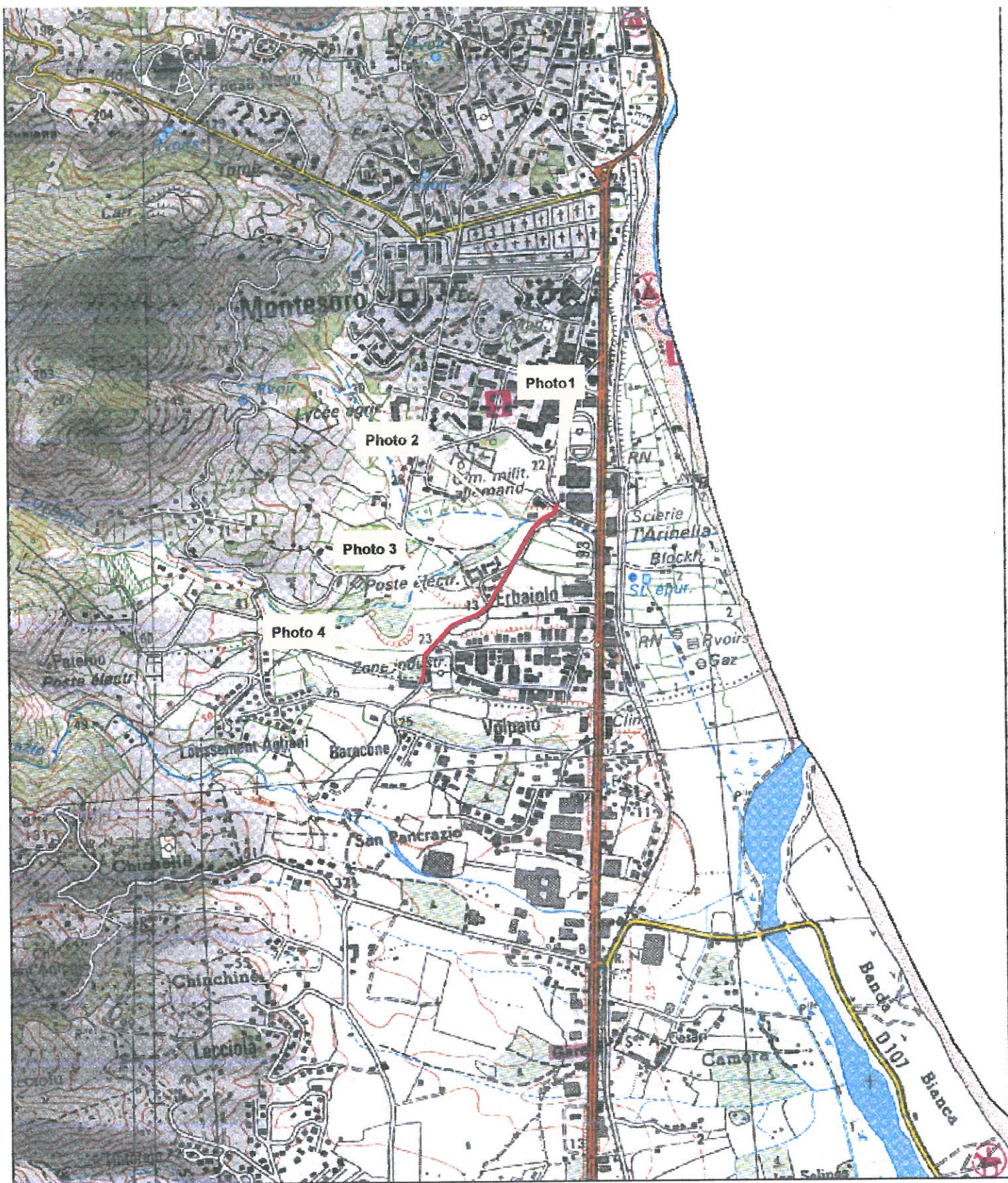
Note de le DREAL:
Pas de
version
numérique.




RD464 : AMENAGEMENT DE LA RD464
SECTION STADE DE VOLPAJO - PONT DE CORBAJA
PLAN DE SITUATION.



0 235 470 940 Mètres



RD464 : AMENAGEMENT DE LA RD464
SECTION STADE DE VOLPAJO - PONT DE CORBAJA
PLAN DE SITUATION.



0 230 460 920 Mètres



Photographie 1 (29/12/2011)



Photographie 2 (29/12/2011)



Photographie 3 (29/12/2011)



Photographie 4 (29/12/2011)