


Situation IGN



Situation Aérienne

DIRECTION GÉNÉRALE DES FINANCES PUBLIQUES

 EXTRAIT DU PLAN CADASTRAL

Département : CORSE DU SUD
 Commune : SAN-GAVINO-DI-CARBINI

Section : B
 Feuille : 000 B 01

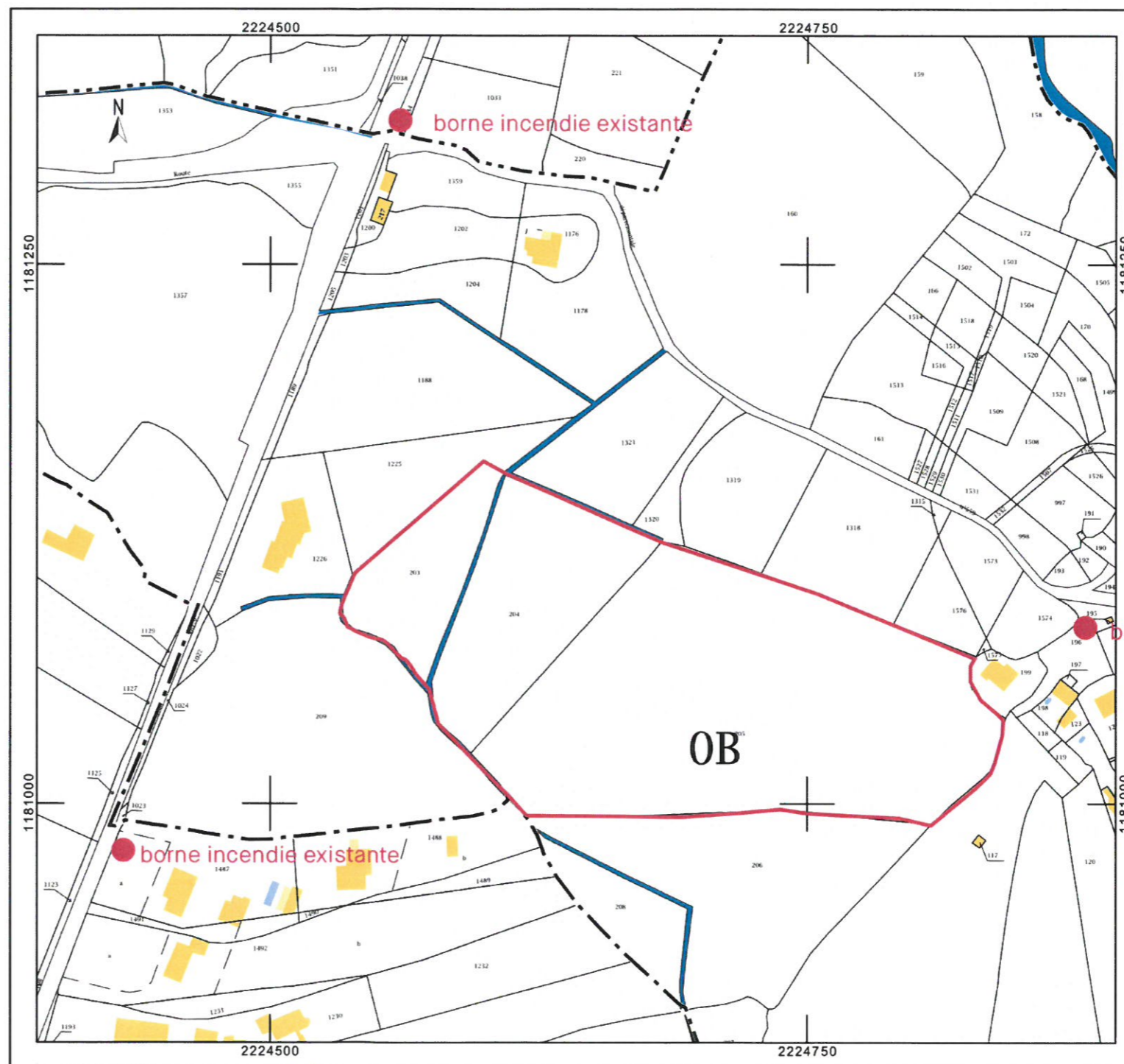
Échelle d'origine : 1/2000
 Échelle d'édition : 1/2500

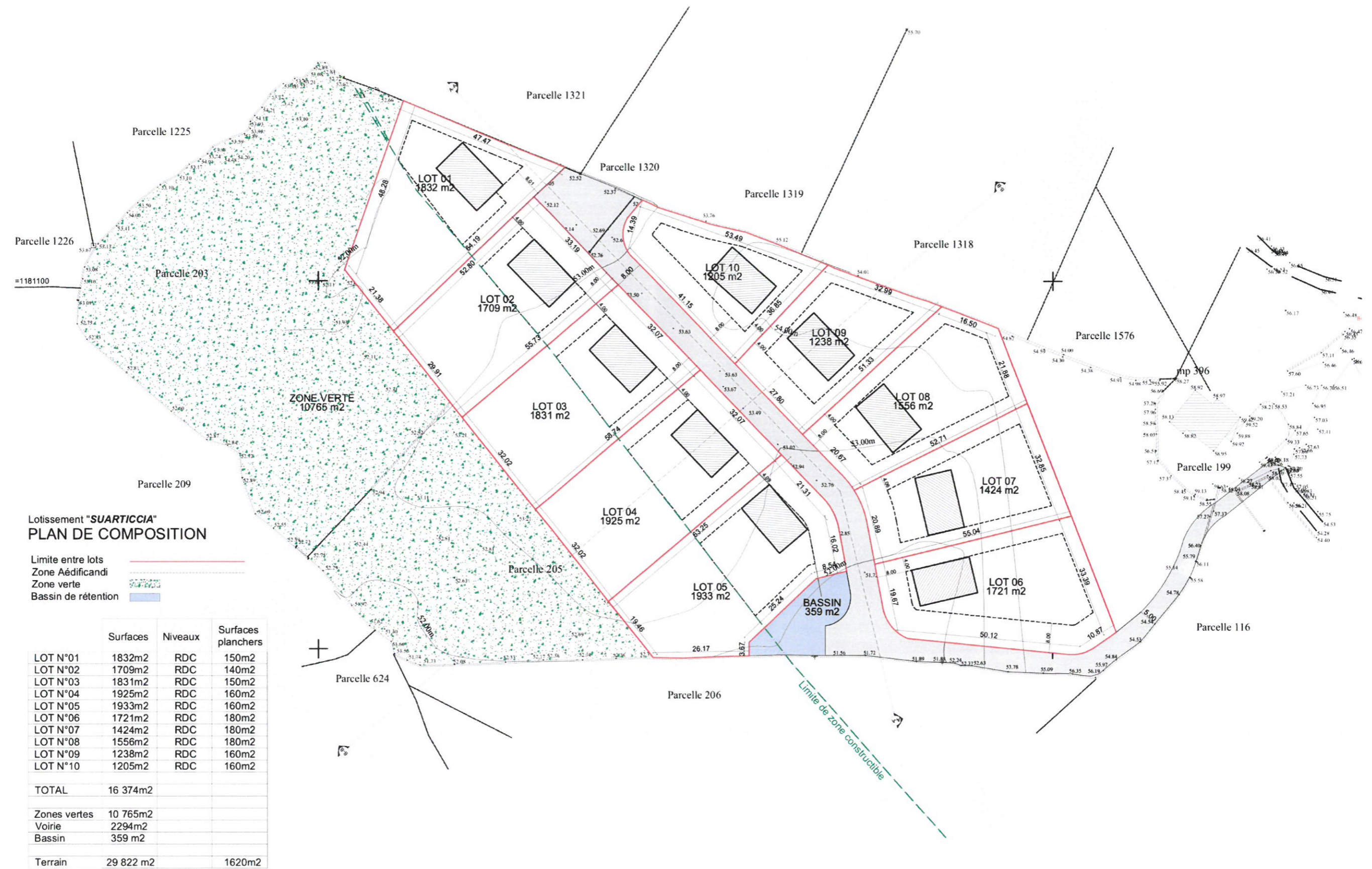
Date d'édition : 26/10/2018
 (fuseau horaire de Paris)

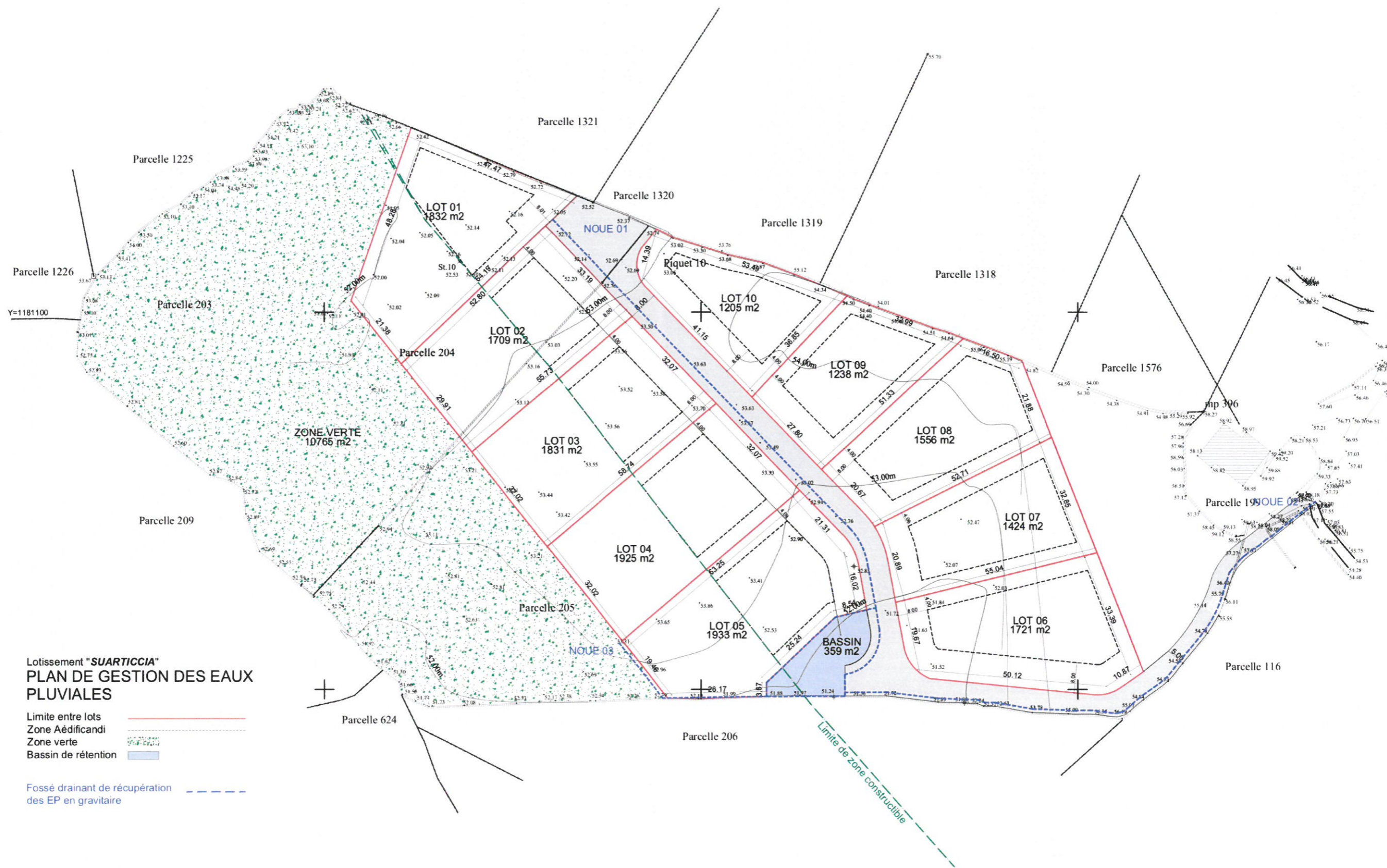
Coordonnées en projection : RGF93CC42

Le plan visualisé sur cet extrait est géré par le centre des impôts foncier suivant :
 AJACCIO
 6, Parc Cunéo d'Ornano. BP409 20195
 20195 AJACCIO CEDEX1
 tél. 0495503701 - fax 0495503517
 cdif.ajaccio@dgif.finances.gouv.fr

Cet extrait de plan vous est délivré par :
 cadastre.gouv.fr
 ©2017 Ministère de l'Action et des Comptes publics







Lotissement "SUARTICCIA"
PLAN DE GESTION DES EAUX PLUVIALES

- Limite entre lots ————
- Zone Aédificandi - - - - -
- Zone verte [Green Dotted Pattern]
- Bassin de rétention [Blue Shaded Area]

Fossé drainant de récupération
 des EP en gravitaire [Blue Dashed Line]