


Vue Aérienne





07/02/2020



07/02/2020



07/02/2020

ECHELLE 1 : 5 000

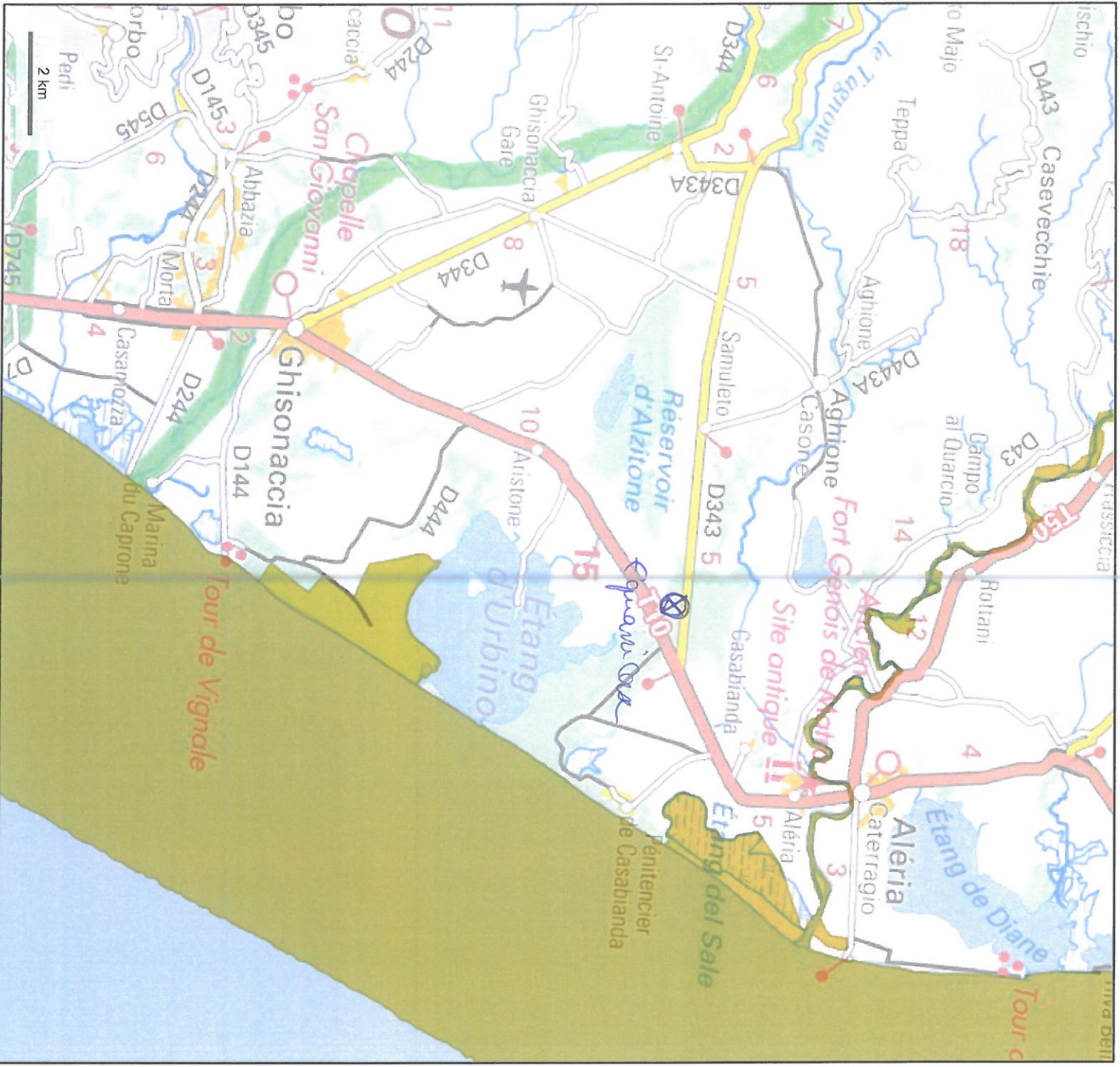


© IGN 2019 - www.geoportail.gouv.fr/mentions-legales

Longitude : 9° 28' 27" E
Latitude : 42° 04' 57" N

Aucune zone d'habitation à proximité

SITES NATURA 2000



© IGN 2019 - www.geoportail.gouv.fr/mentions-legales

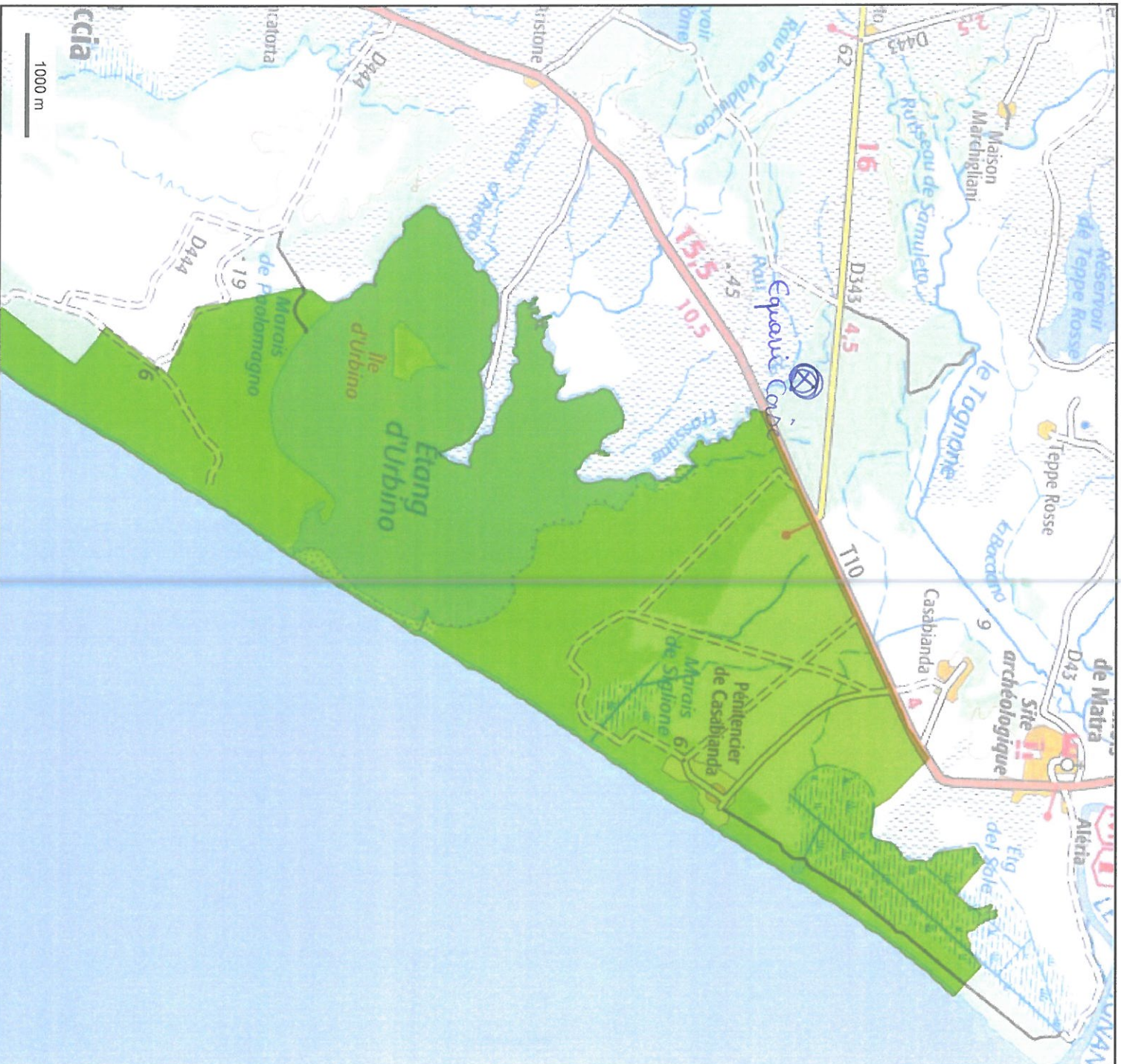
Longitude : 9° 27' 10" E
Latitude : 42° 03' 43" N

DIRECTIVE HABITATS SITE D'IMPORTANCE COMMUNAUTAIRE (SIC)

FR 94 02014 = Grand herbier de la côte orientale

SIC

SITE NATURA 2000



© IGN 2019 - www.geoportail.gouv.fr/mentions-legales

Longitude : 9° 29' 10" E
Latitude : 42° 03' 37" N

DIRECTION OISEAUX ZONE DE PROTECTION SPECIALE (ZPS)

FR 94 10098 - URBIINO

300 m