



Localisation de la zone de recharge de plage

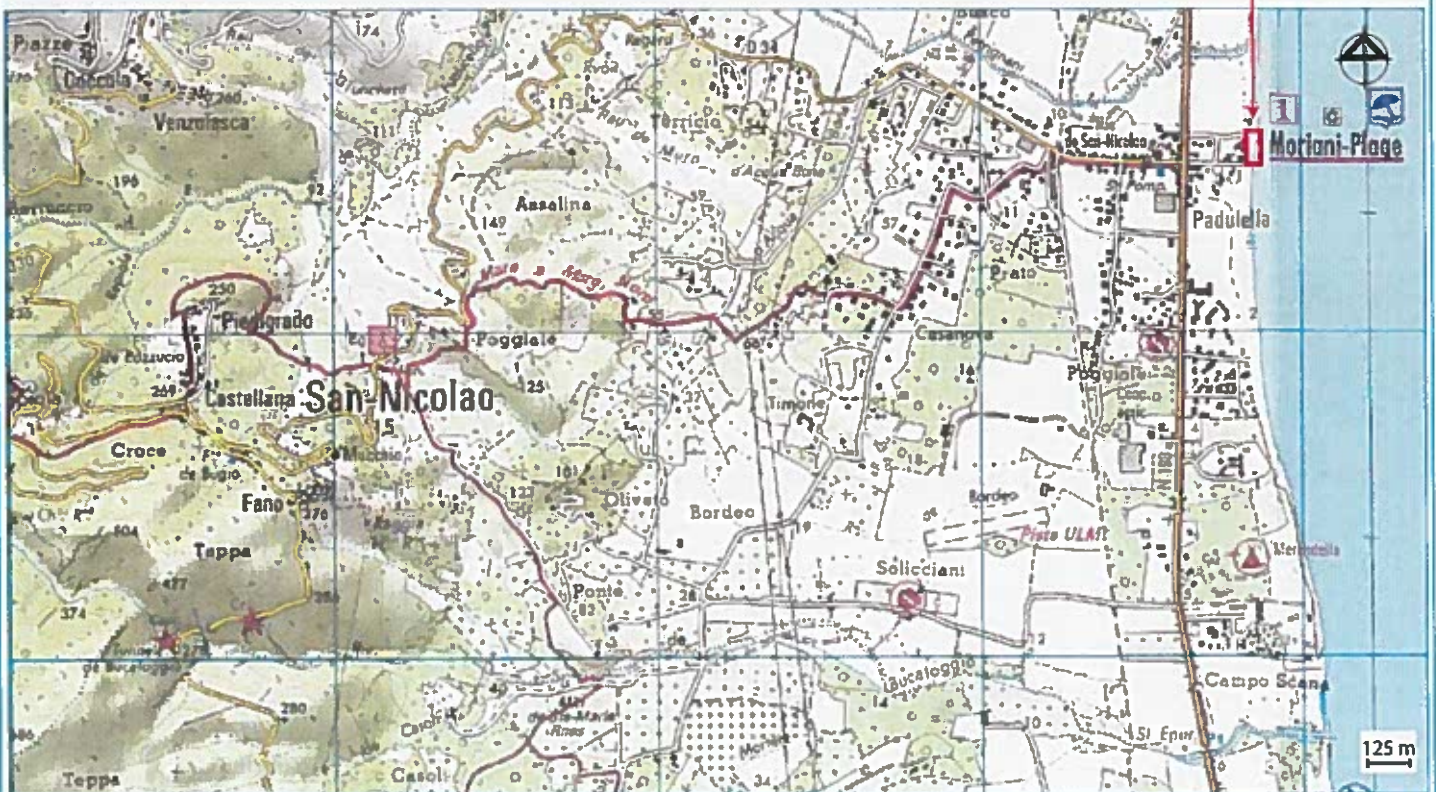


Figure n° 1 : Plan de situation géographique de la zone de recharge de plage



Localisation de l'intervention

SITE NATURA 2000
EN MER
FR 9402014

Figure n° 3 : Plan de situation géographique du secteur concerné par les travaux de rechargement en sable au regard du site Natura 2000 FR 9402014

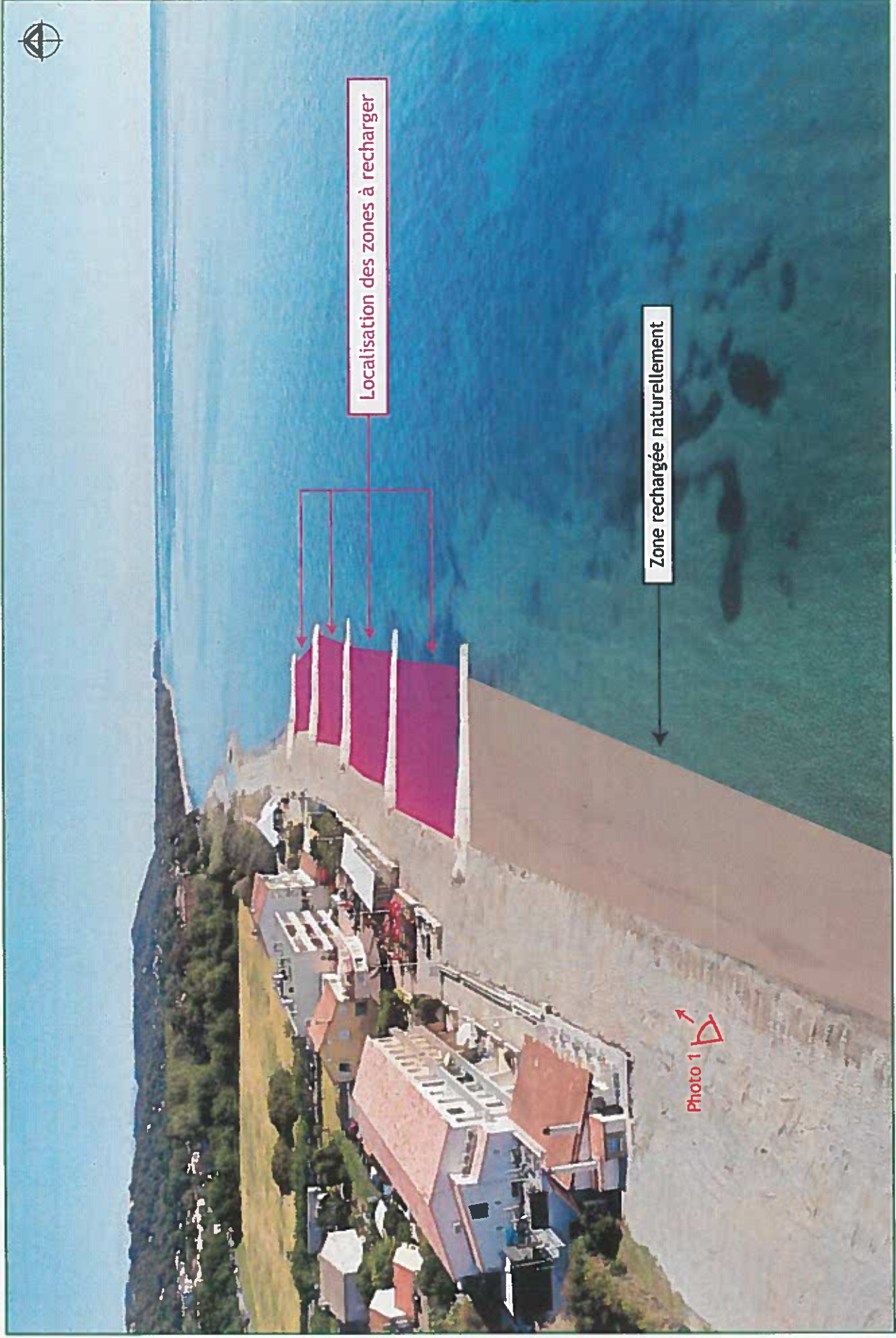



Figure n°2 : Localisation précise des zones de rechargement de plage



Photographie n° 1 : Localisation précise des zones de rechargement de plage