



Station d'épuration du Golfe de Lava
Parcelle cadastrale n°759

Légendes

— Limites de propriété


ANNEXE N°2

Plan de situation

Echelle : 1 : 25 000

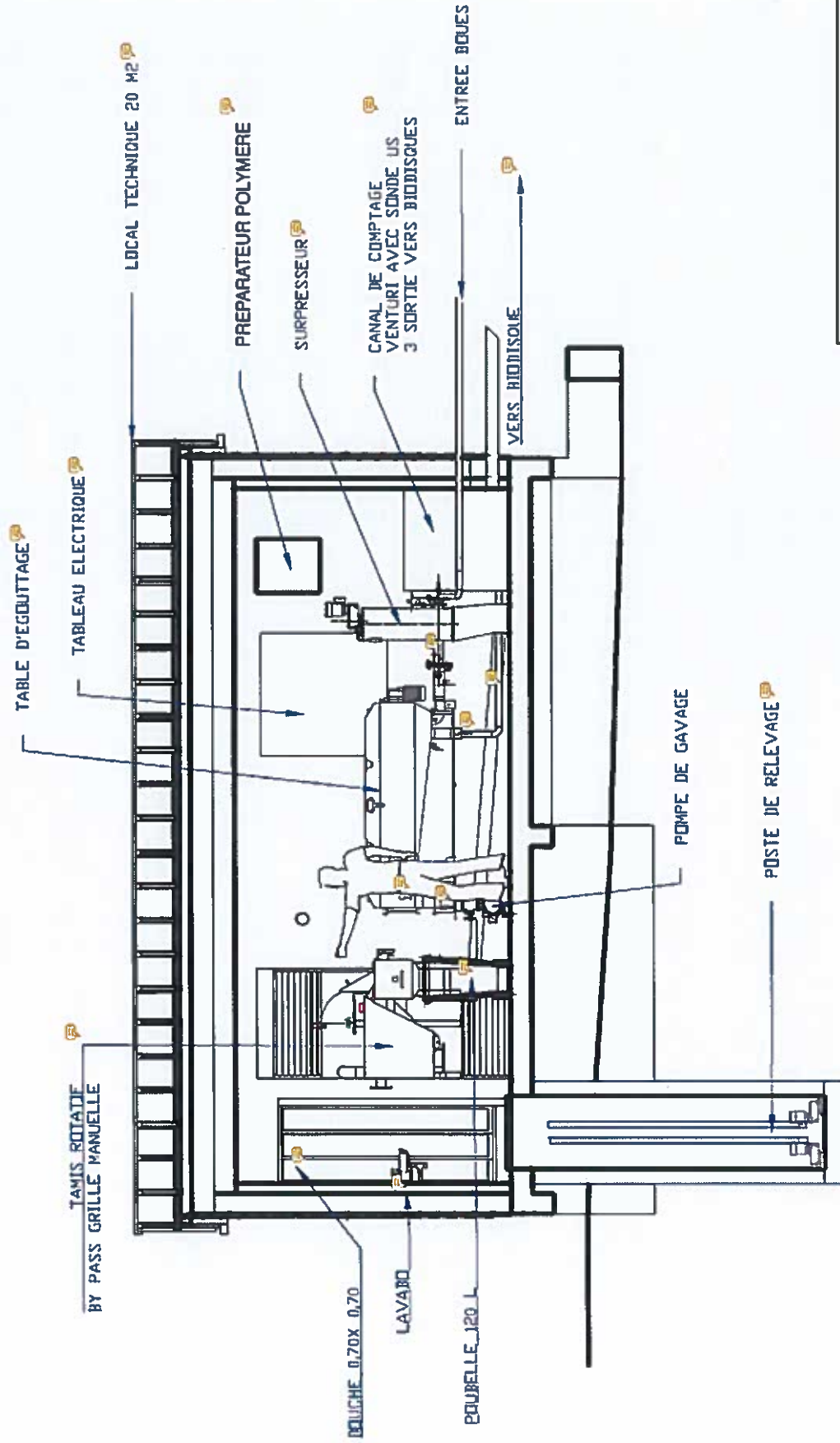
Date : 18/09/2019

Taille d'origine : A4



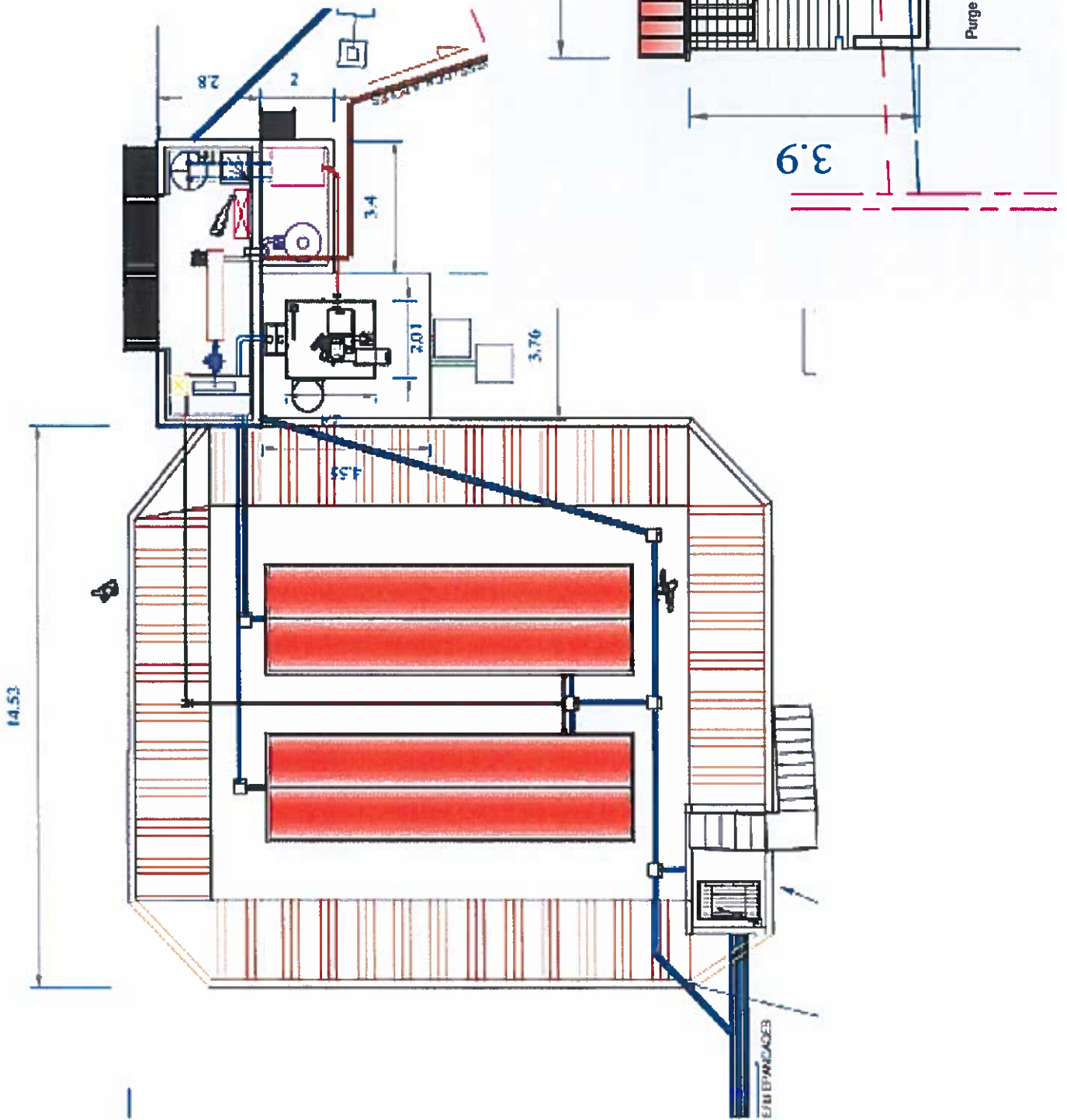
ANNEXE N°3
 Photos de localisation
 Date : 18/09/2019
 Taille d'origine : A3

Photos du 2 juillet 2019



ANNEXE N°4-a
Plan du local technique
 Date : 18/09/2019
 Taille d'origine : A4

ANNEXE N°4-b
Plans généraux du projet
Date : 18/09/2019
Taille d'origine : A4





ANNEXE N°5
 Plan des abords du
 projet
 Echelle : 1 : 5 000
 Date : 18/09/2019
 Taille d'origine : A4

Légendes
 — Limites de propriété
 — Réseau hydrographique

Cours d'eaux temporaires

Zones d'habitations

Ruisseau de Lava

Parking

Parking

Complexe hôtelier

Base nautique

Mer Méditerranée

Plage de Vent

Zone NATURA 2000 - Directive Habitats
FR9400595 - Iles Sanguinaires, plage de Lava
et Punta Pellusella

ANNEXE N°6
Zones NATURA 2000
Echelle : 1 : 5 000
Date : 18/09/2019
Taille d'origine : A4

Légendes
— Limites de propriété

