

Conservatoire du Littoral

N/Réf. Pinia/CEL/a.p.s.p.

Rue du juge Falcone
Résidence St Marc
20200 Bastia

Tél: 04 95 32 38 14

**AMENAGEMENTS PAYSAGERS, ORGANISATION DE
L'ACCUEIL DU PUBLIC, PROTECTION DE LA FORÊT**
Site de Pinia - Commune de Ghisonaccia

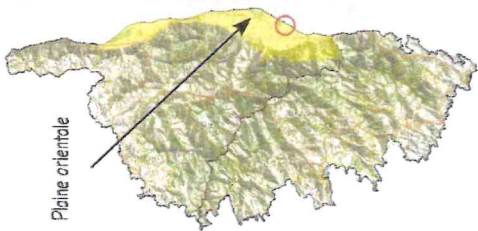
DOSSIER TECHNIQUE

ERBA BARONA PAYSAGE

François GARNIER


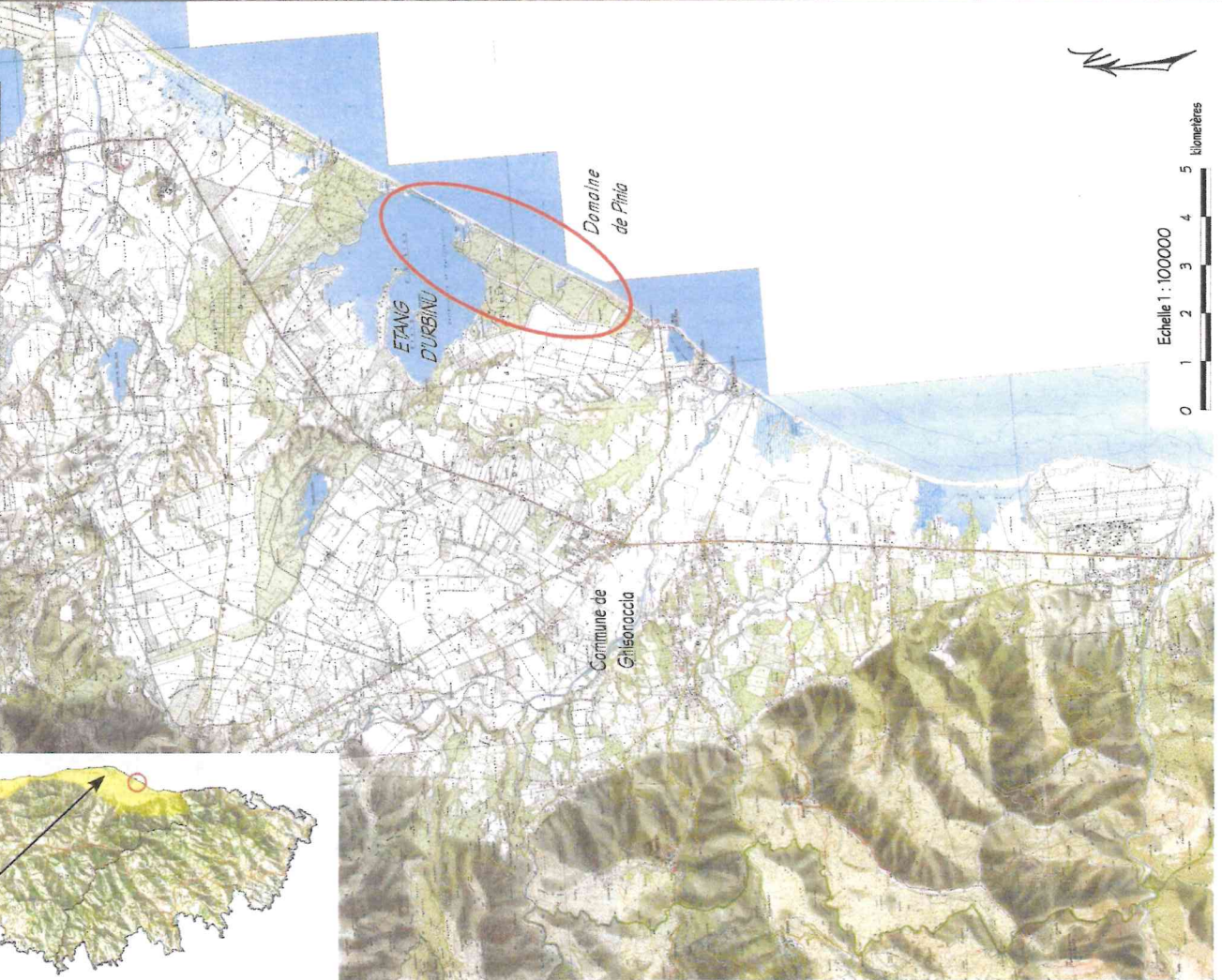
Résidence Gabella - Route de l'église
20117 CAURO

Mail : erbabarona.paysage@wanadoo.fr



Localisation géographique

PRO-DCE
 N°Réf Pma/CELA.p.p.s.
 Ech. 1/100 000^e
 Conservatoire du Littoral - Site de Pivia
 Aménagements paysagers, organisation de l'accueil du public, et protection de la forêt
 ERBA BARONA PAYSAGE



Localisation du projet

PRO-DCE
 N°Réf Pma/CELA.p.p.s.
 Ech. 1/20 000^e
 Conservatoire du Littoral - Site de Pivia
 Aménagements paysagers, organisation de l'accueil du public, et protection de la forêt
 ERBA BARONA PAYSAGE



Légende générale des planches

PRO-DCE





Conservatoire du Littoral - Site de Pinia

N/Réf. Pinia/CEL/a.p.s.p.







Aménagements paysagers, organisation de l'accueil du public, et protection de la forêt

ERBA BARONA PAYSAGE

LEGENDE DES SCHEMAS ACTUEL/PROJETE









-  Propriété du Conservatoire du Littoral
-  Propriété communale
-  Zone girobroyée et brûlée
-  Zone girobroyée

LEGENDE DES ETATS ACTUELS




-  Piste
-  Sentier
-  Coupure de combustible
-  Borne incendie
-  Aire de stationnement
-  Barrière amovible bois

LEGENDE DES ETATS PROJETES











Voies de circulation

-  Piste à conserver
-  Piste à créer
-  Piste à cicatriser
-  Parcours sportif existant
-  Sentier littoral
-  Chemin de Pinia à aménager
-  Sentier existant à cicatriser
-  Sentier d'accès à la plage à aménager

Aspects sécurité

-  Borne incendie existante à conserver
-  Borne incendie à créer
-  Borne incendie à supprimer

Eléments ponctuels

-  Aire de stationnement à agrandir et redéfinir
-  Aire de stationnement à créer
-  Aire de stationnement à cicatriser
-  Parc à vélos à créer
-  Platelage à créer
-  Radier sur buses à aménager sur la piste
-  Radier sur buses à aménager sur le chemin de Pinia
-  Barrière amovible bois à conserver
-  Barrière amovible bois à créer
-  Barrière amovible bois à déplacer/supprimer

ETAT ACTUEL : Schéma global

PRO-DCE

Conservatoire du Littoral - Site de Pinia

N/Réf. Pinia/CEL/a.p.s.p.

Aménagements paysagers, organisation de l'accueil du public, et protection de la forêt

Ech. 1/12000°

ERBA BARONA PAYSAGE



Entrée de site

Echelle 1 : 12000
0 100 200 300 400 500 mètres

Plan général : localisation des plans zoom PRO-DCE

Conservatoire du Littoral - Site de Pinia

N/Réf. Pinia/CEL/a.p.s.p.

Aménagements paysagers, organisation de l'accueil du public, et protection de la forêt

Ech. 1/12000e

ERBA BARONA PAYSAGE



Entrée de site

Echelle 1 : 12000
0 100 200 300 400 500 mètres

ETAT ACTUEL : Planche 1

PRO-DCE

Conservatoire du Littoral - Site de Pinia

N/Réf. Pinia/CEL/a.p.s.p.

Aménagements paysagers, organisation de l'accueil du public, et protection de la forêt

Ech. 1/5000°

ERBA BARONA PAYSAGE

SURLARGEUR DE PISTE



ENTREE DU SITE

BUSE BETON A L'ENTREE DU SITE



Echelle 1 : 5000

0 50 100 150 200 250 mètres

ETAT ACTUEL : Planche 2

PRO-DCE

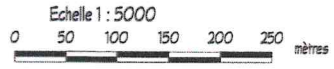
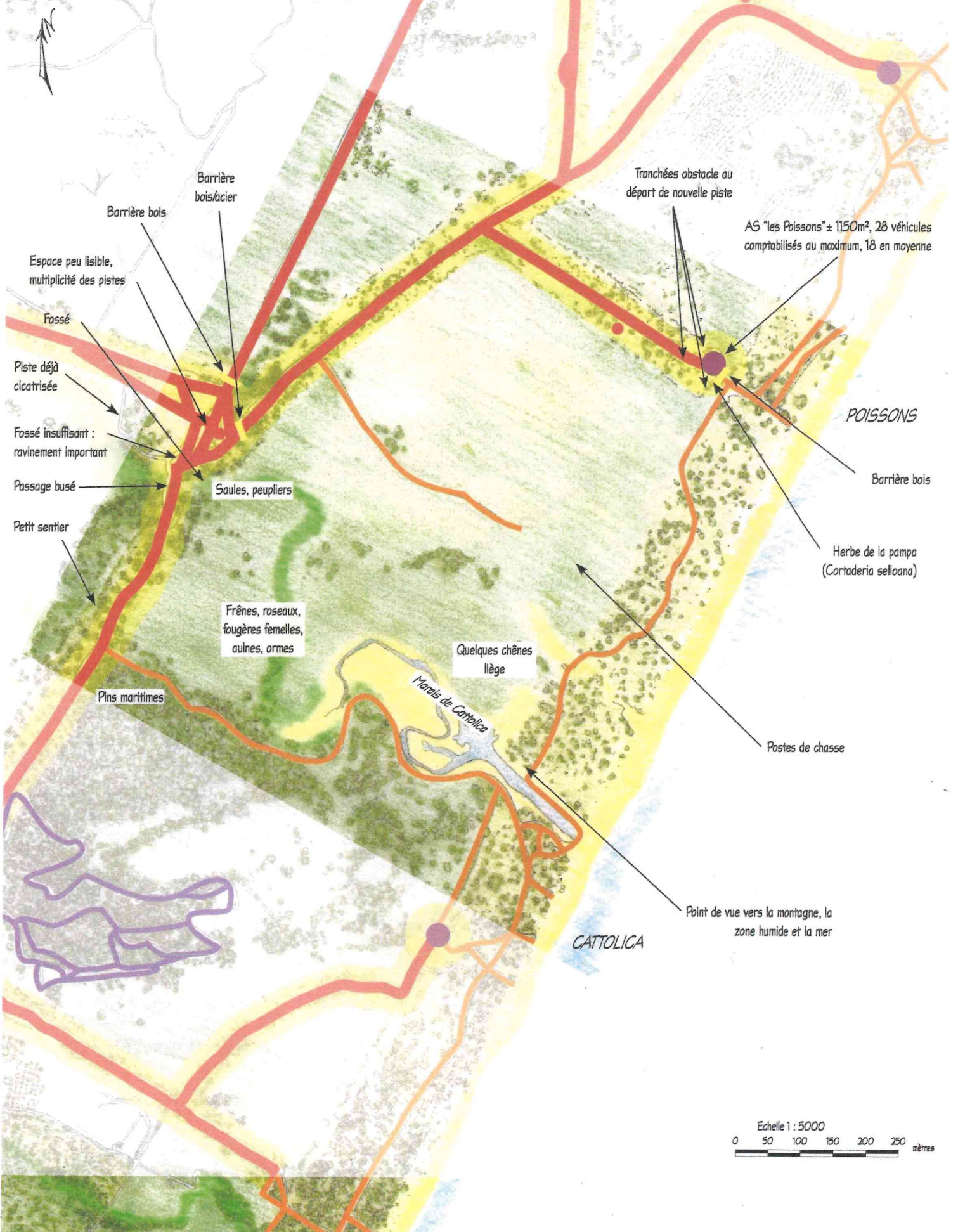
Conservatoire du Littoral - Site de Pinia

N/Réf. Pinia/CEL/a.p.s.p.

Aménagements paysagers, organisation de l'accueil du public, et protection de la forêt

Ech. 1/5000°

ERBA BARONA PAYSAGE



ETAT ACTUEL : Planche 3

PRO-DCE

Conservatoire du Littoral - Site de Pinia

N/Réf. Pinia/CEL/a.p.s.p.

Aménagements paysagers, organisation de l'accueil du public, et protection de la forêt

Ech. 1/5000°

ERBA BARONA PAYSAGE



ETAT ACTUEL : Planche 4

PRO-DCE

Conservatoire du Littoral - Site de Pinia

N/Réf. Pinia/CEL/a.p.s.p.

Aménagements paysagers, organisation de l'accueil du public, et protection de la forêt

Ech. 1/5000^e

ERBA BARONA PAYSAGE



Grau de l'étang

Buttes de sable formées suite à la construction du grau, végétation rase et peu dense

Paysage ouvert et contrasté : eau turquoise, sable blanc, tôles acier rouillées...

ETANG D'URBINU

Quelques résidus de la frange originelle de genévriers (cf. planche localisation des plantes d'intérêt particulier)

Zone humide

Léger relief, petit talus bordant la dune qui la sépare de la zone humide

Forte présence de griffes de sorcières (*Carpobrotus edulis*) le long du littoral allant ponctuellement jusqu'à la colonisation du talus dunaire par endroit

Sentier unique sur dune servant aussi de piste aux 4x4, espaces ombragés très rares

Echelle 1 : 5000

0 50 100 150 200 250 mètres

ETAT PROJETE : Schéma global

PRO-DCE


Conservatoire du Littoral - Site de Pinia

N/Réf. Pinia/CEL/a.p.s.p.

Aménagements paysagers, organisation de l'accueil du public, et protection de la forêt

Ech. 1/12000°

ERBA BARONA PAYSAGE



ETAT PROJETE : Planche 1

PRO-DCE

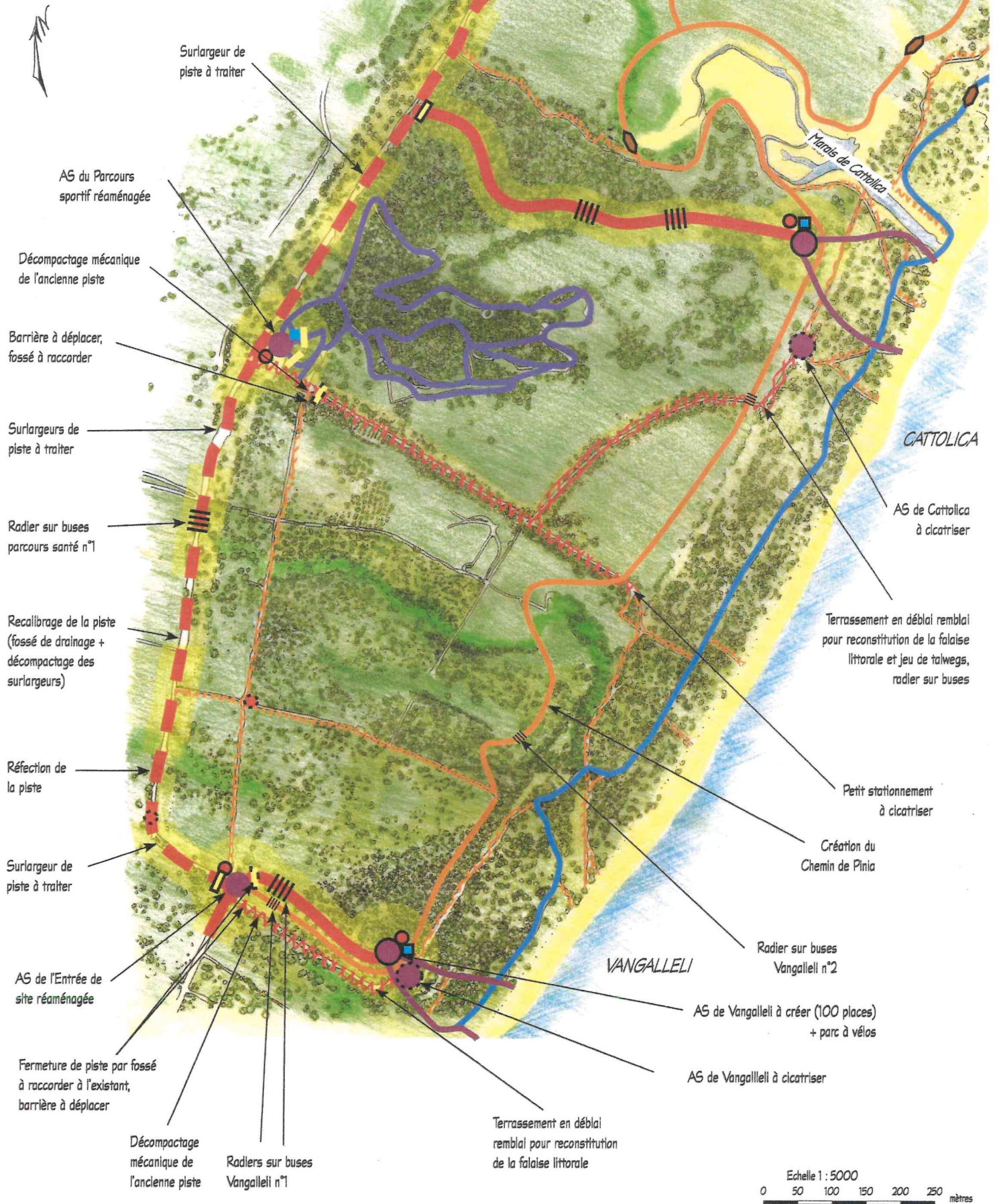
Conservatoire du Littoral - Site de Pinia

N/Réf. Pinia/CEL/a.p.s.p.

Aménagements paysagers, organisation de l'accueil du public, et protection de la forêt

Ech. 1/5000°

ERBA BARONA PAYSAGE



ETAT PROJETE : Planche 2

PRO-DCE

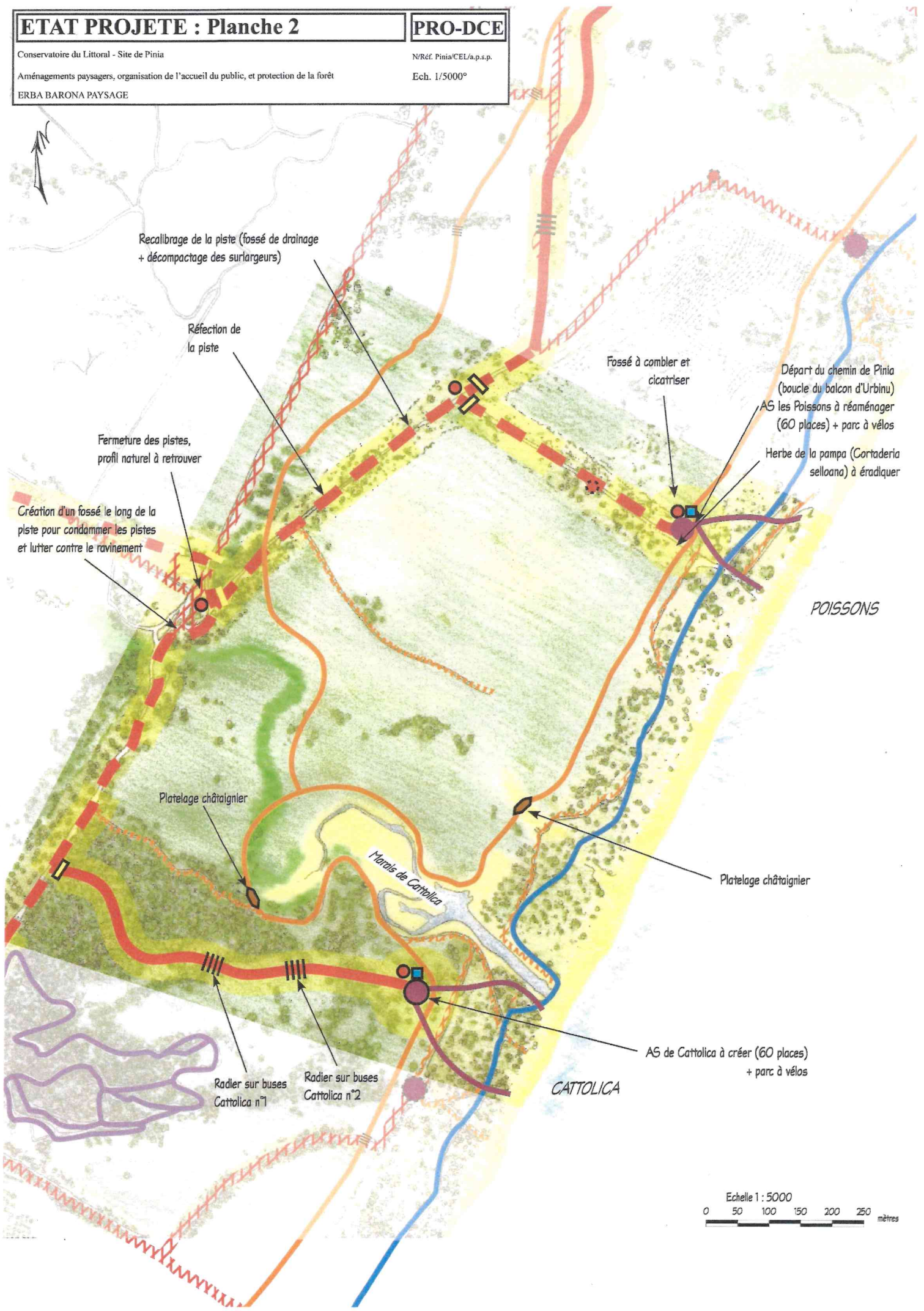
Conservatoire du Littoral - Site de Pinia

N/Réf. Pinia/CEL/a.p.s.p.

Aménagements paysagers, organisation de l'accueil du public, et protection de la forêt

Ech. 1/5000°

ERBA BARONA PAYSAGE



ETAT PROJETE : Planche 3

PRO-DCE

Conservatoire du Littoral - Site de Pinia

N/Réf. Pinia/CEL/a.p.s.p.

Aménagements paysagers, organisation de l'accueil du public, et protection de la forêt

Ech. 1/5000°

ERBA BARONA PAYSAGE

Belvédère du balcon d'Urbinu à créer
+ parc à vélos

Chemin de Pinia à rapprocher de la zone humide pour profiter des vues

Débroussailler les abords du sentier littoral, travailler la frange pour alterner des vues dégagées sur l'étang et des passages plus étroits dans les chênes

ETANG
D'URBINU

Pozzo Sale

Dégager des vues sur la zone humide

Pozzo Nero

Radier sur buses Plobi n°2

Radier sur buses Plobi n°3

Radier sur buses Pozzo Nero n°1

Radier sur buses Pozzo Nero n°2

Marais de Plobi

PIOBI NORD

AS de Plobi nord à créer (100 places) + parc à vélo

AS de Plobi sud à cicatriser

Griffes de sorcières (*Carpobrotus edulis*) à éliminer sur l'ensemble de la frange dunaire

Décompactage mécanique de l'ancienne piste

Radier sur buses Plobi n°1

Recalibrage de la piste (fossé de drainage + décompactage des surlargeurs)

Herbe de la pampa (*Cortaderia seloana*) à éradiquer

POISSONS

Echelle 1 : 5000

0 50 100 150 200 250 mètres



Gestion des interfaces

Conservatoire du Littoral - Site de Pinia

N°Réf: Pnia/CEL/a.p.p.

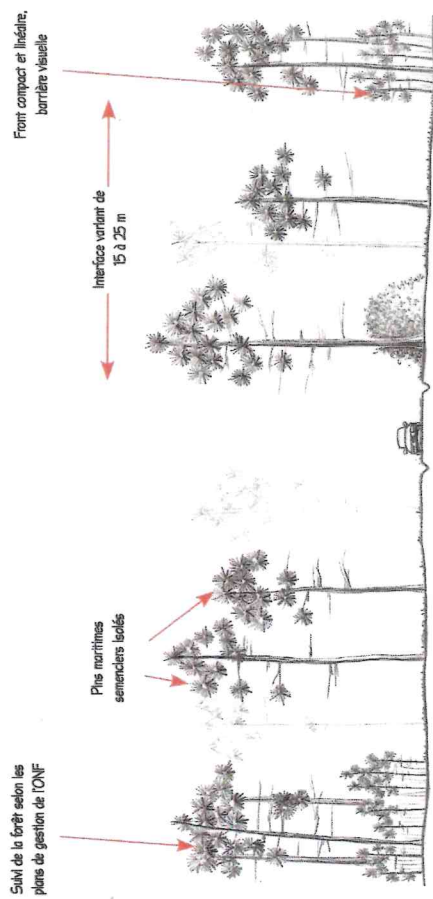
Ech. 1/350°

Aménagements paysagers, organisation de l'accueil du public, et protection de la forêt

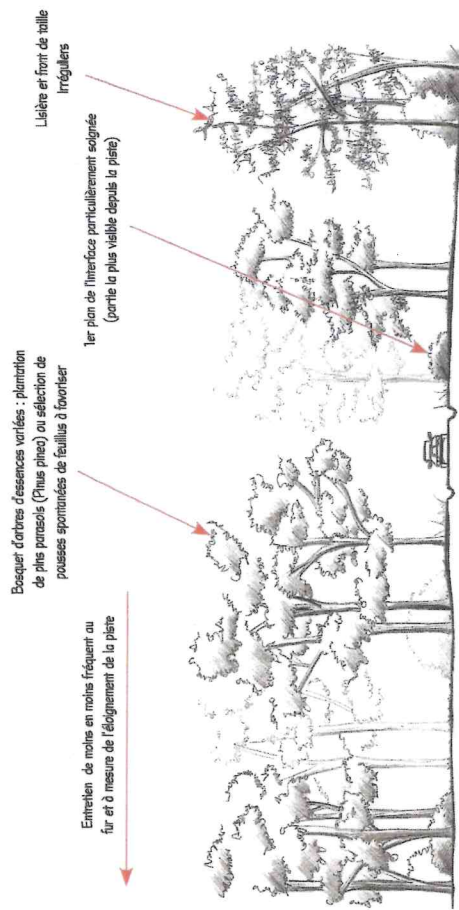
ERBA BARONA PAYSAGE

PRO-DCE

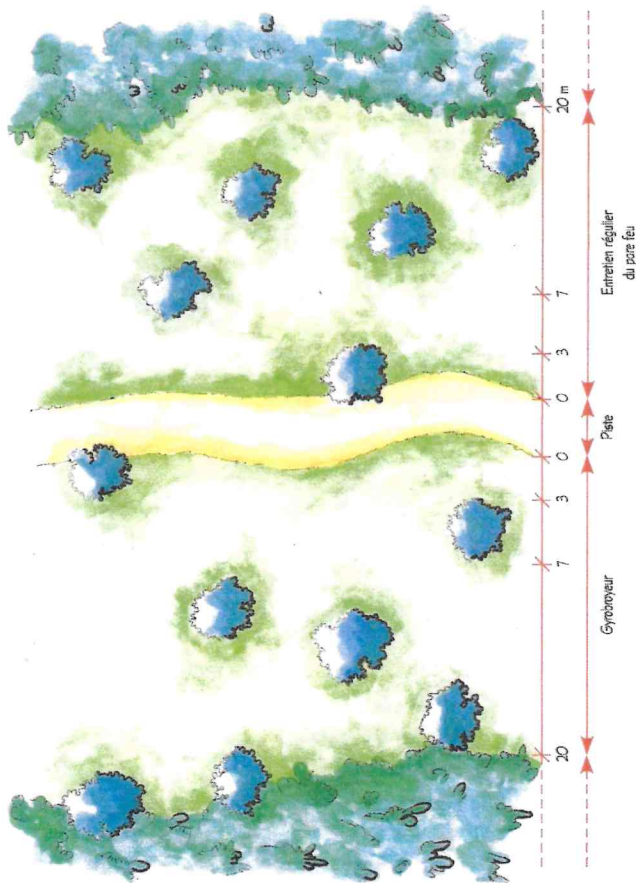
COUPE D'ÉTAT ACTUEL



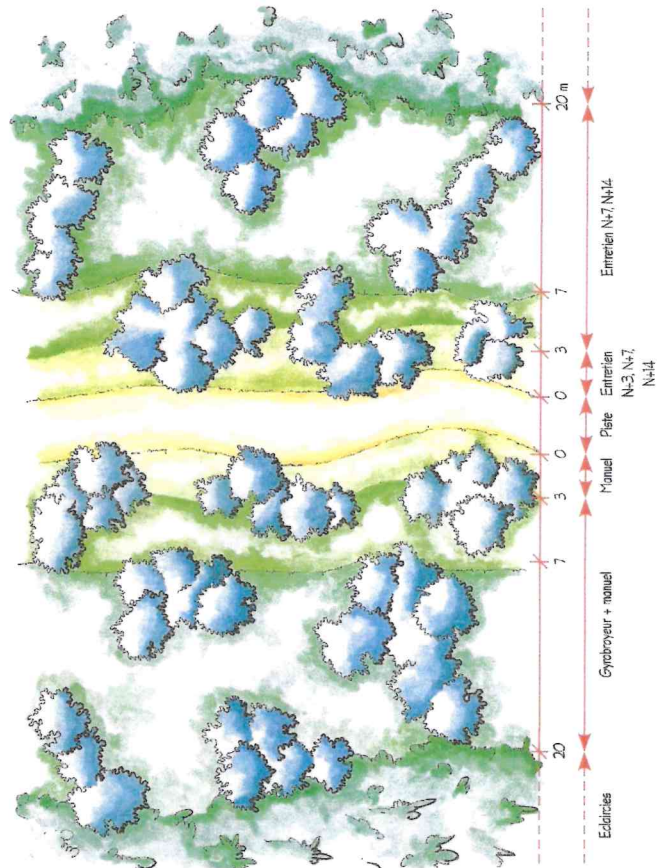
COUPE D'ÉTAT PROJÉTÉE




PLAN D'ÉTAT ACTUEL



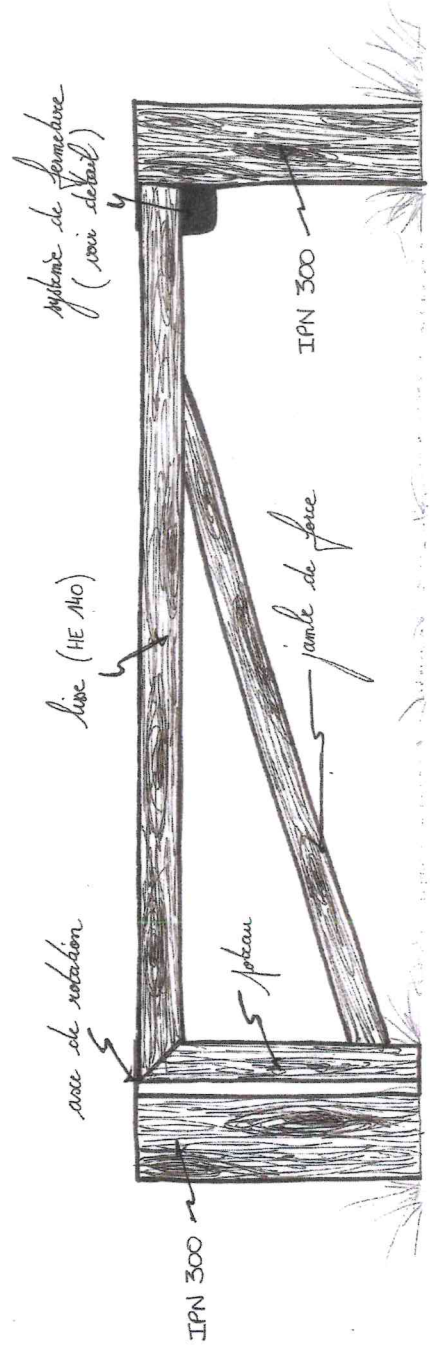
PLAN D'ÉTAT PROJÉTÉE



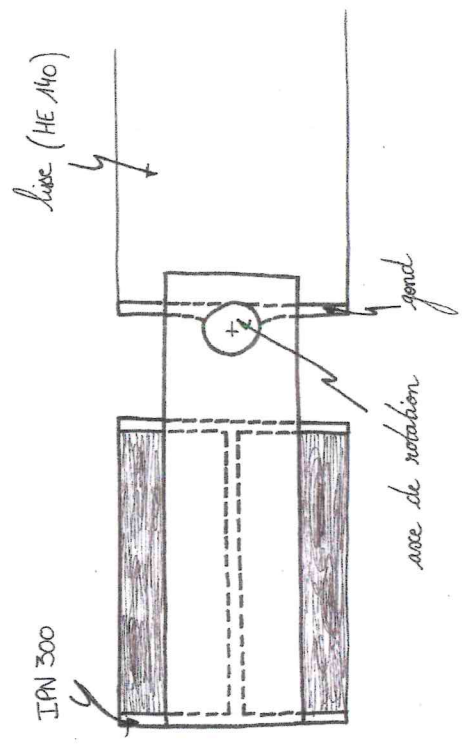
IMAGES DE REFERENCES



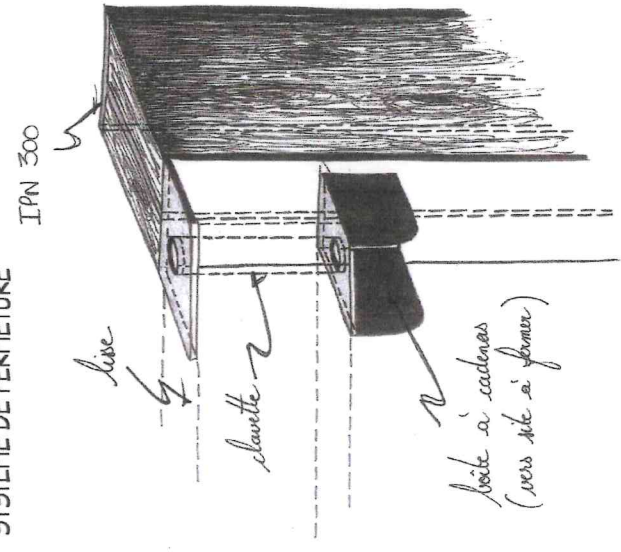
VUE DE FACE



COUPE (NIVEAU AXE DE ROTATION)



SYSTEME DE FERMETURE



Principe d'une aire de stationnement

Conservatoire du Littoral - Site de Pinia
Aménagements paysagers, organisation de l'accueil du public, et protection de la forêt
ERBA BARONA PAYSAGE

PRO-DCE

N°réf: Pmi/c/CEL/asp.s.p.
Ech. 1/750e

Echelle 1 : 750
0 10 20 30 40 50 mètres



Débroussaillage sélectif et broyage au profit des feuillus, élimination de la totalité des semis, gaullis et perchis de pins maritime aux abords de l'AS sur une moyenne de 50m de largeur autour (cf. planche Gestion des interfaces) (HORS MARCHÉ)

Bosquet d'arbres créant des zones d'ombrage et une transition paysagère entre les zones débroussaillées et les zones de densité d'arbres plus importante

Pose de plots en châtaignier (cf. planche Plots bois de contention des véhicules)

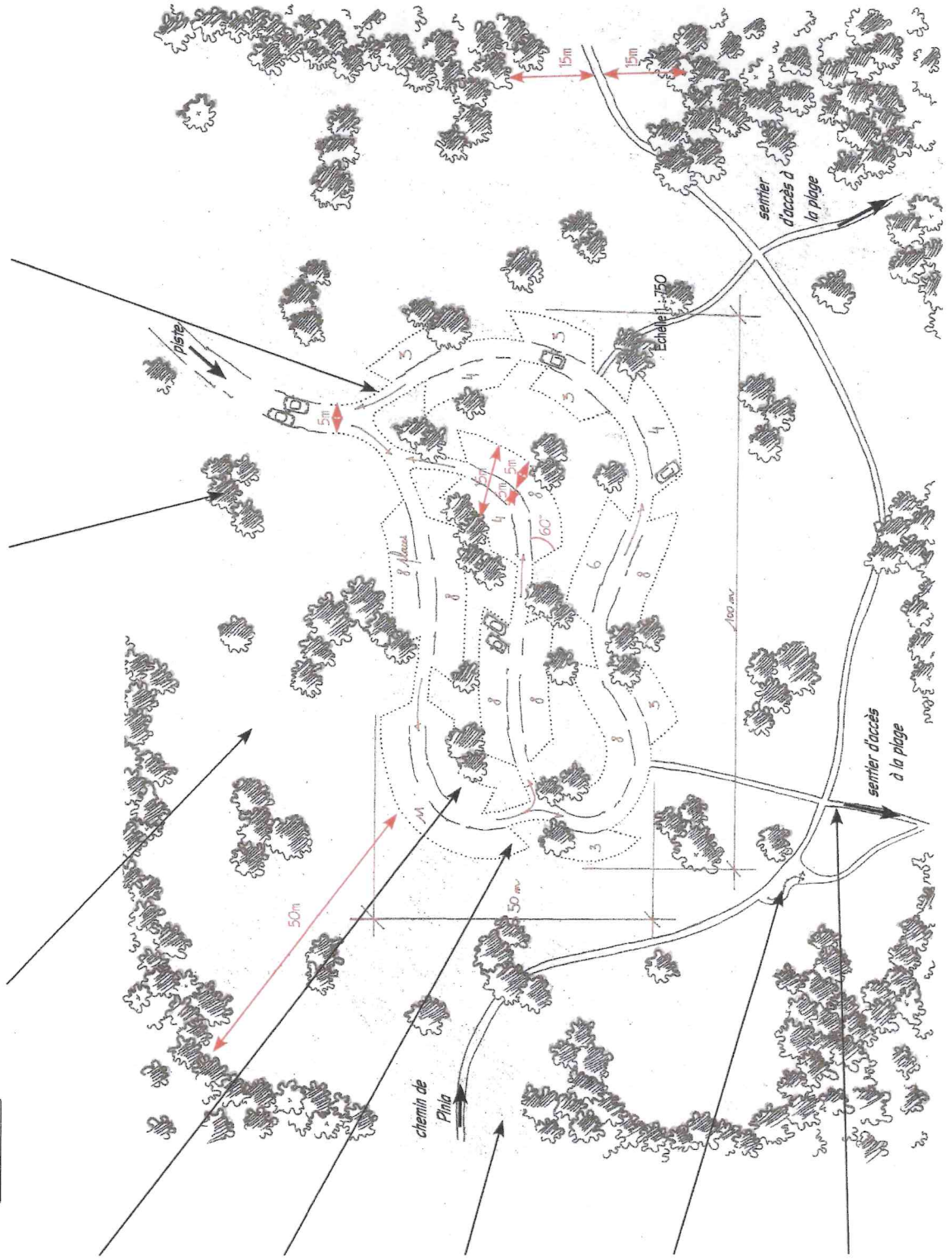
Aire de stationnement d'une 100aine de places, 5000m² dont 2 îlots centraux boisés, un sens unique de circulation

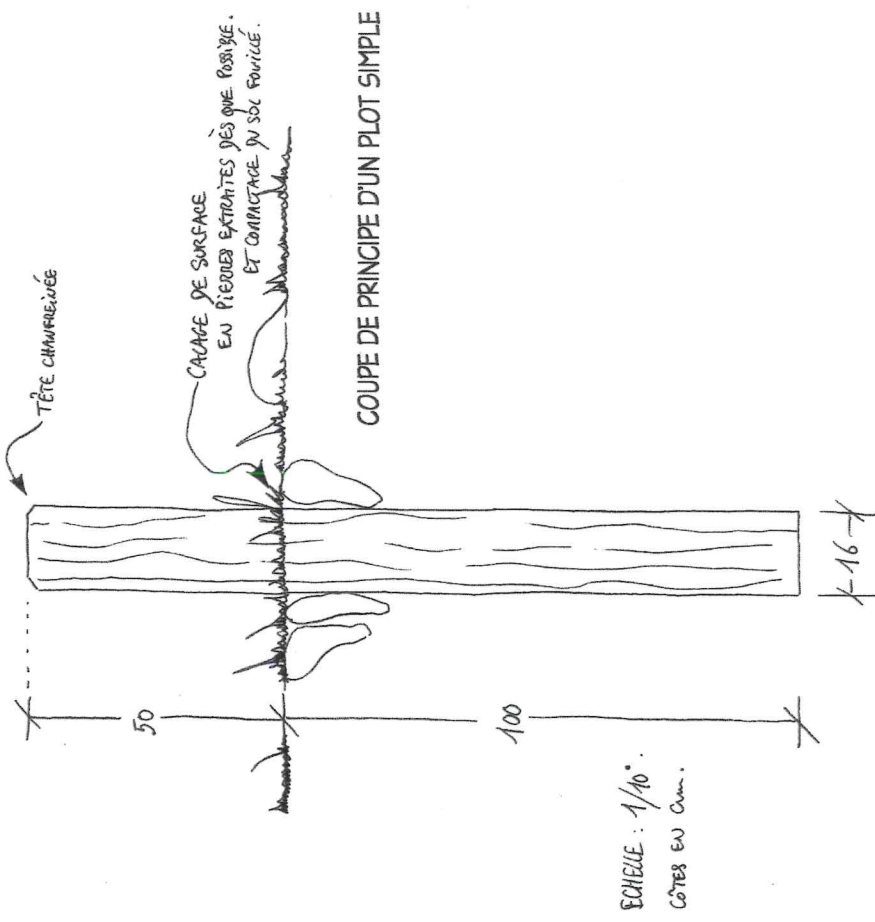
Stationnement des véhicules en épis selon un angle de 60° favorisé par un sens de circulation unique

Débroussaillage sélectif aux abords du chemin de Pinia sur une moyenne de 15m de largeur à répartir de part et d'autre du chemin selon les points d'intérêts à valoriser (HORS MARCHÉ)

Parc à vélos, équipement métal bois châtaignier (cf. planche Parcs à vélos)


Sentier d'accès à la plage et au Sentier Littoral, création de 2 sentiers permettant une meilleure répartition des usagers sur la plage, débroussaillage sélectif des abords sur environ 2m de part et d'autre du sentier



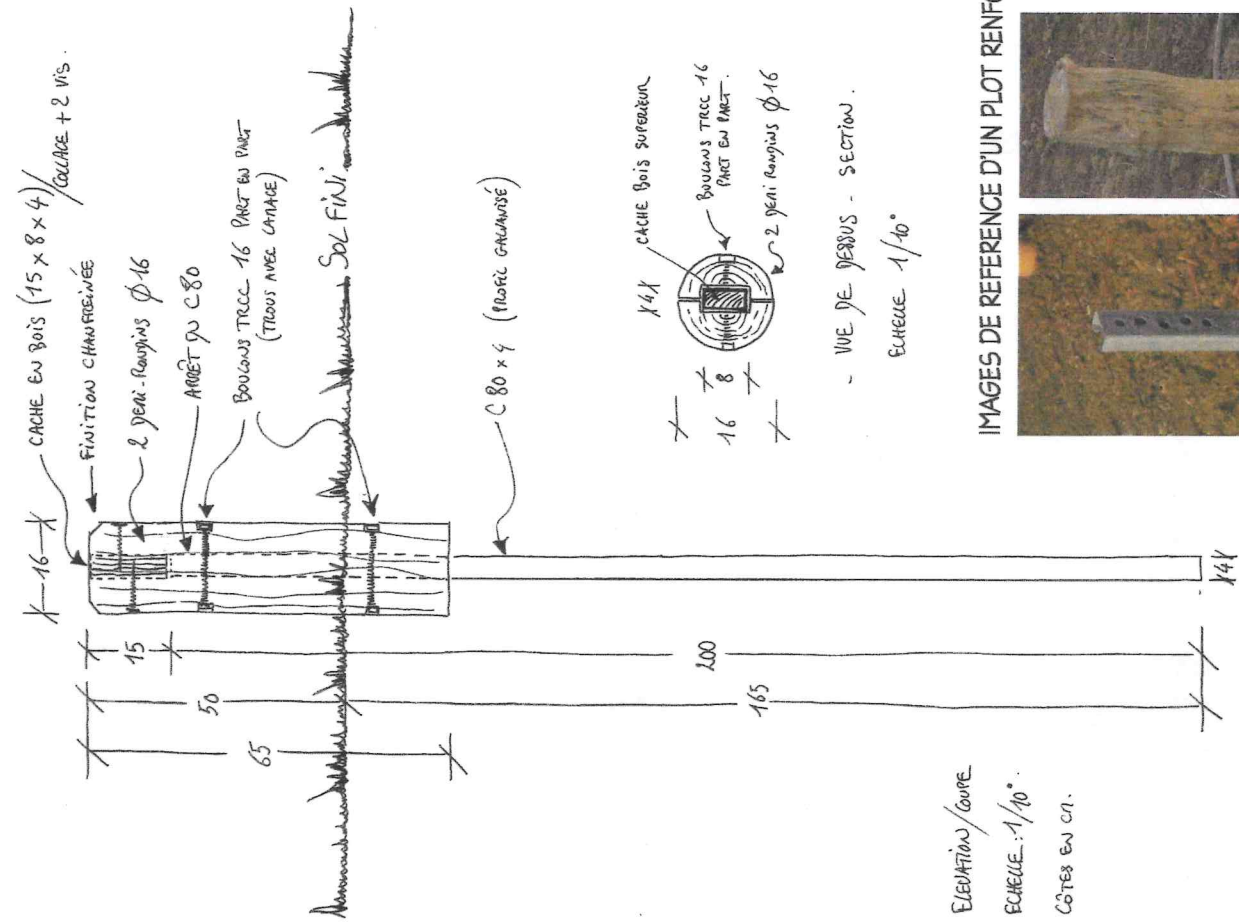


ECHÈLE : 1/10°
 CÔTÉS EN CM.

IMAGES DE REFERENCE D'UN PLOT SIMPLE



COUPE DE PRINCIPE D'UN PLOT RENFORCE



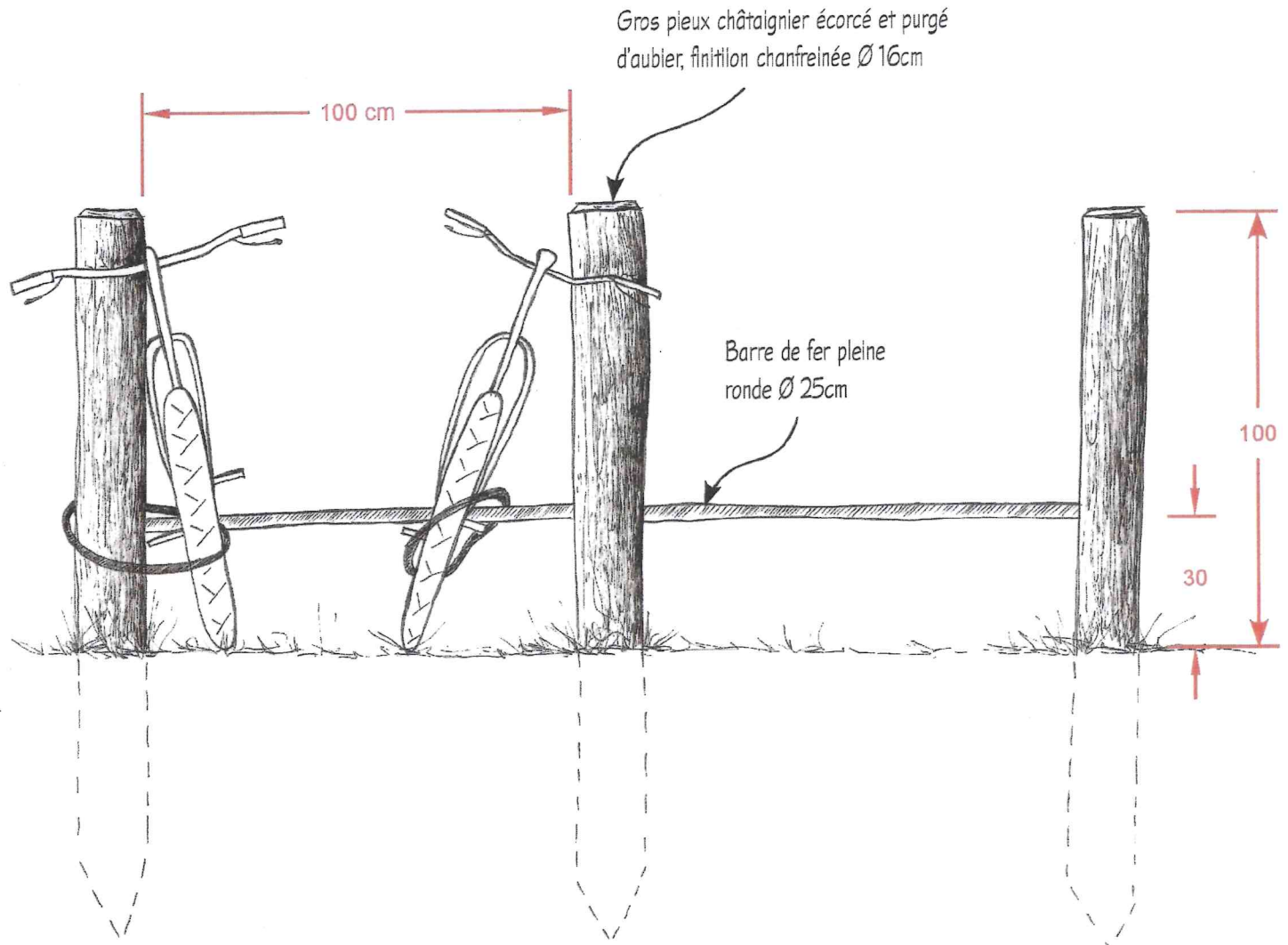
VEU DE DESSUS - SECTION.
 ECHÈLE 1/10°

ELEVATION / COUPE
 ECHÈLE : 1/10°
 CÔTÉS EN CM.

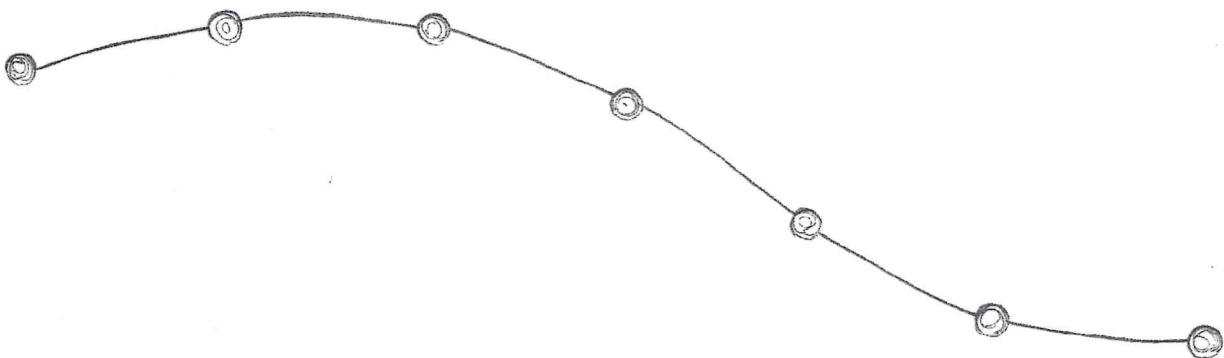
IMAGES DE REFERENCE D'UN PLOT RENFORCE



PRINCIPE D'ATTACHE DES VELOS



SCHEMA D'ORGANISATION DE L'EQUIPEMENT



ETAT PROJETE : AS les Poissons

Conservatoire du Littoral - Site de Pigna

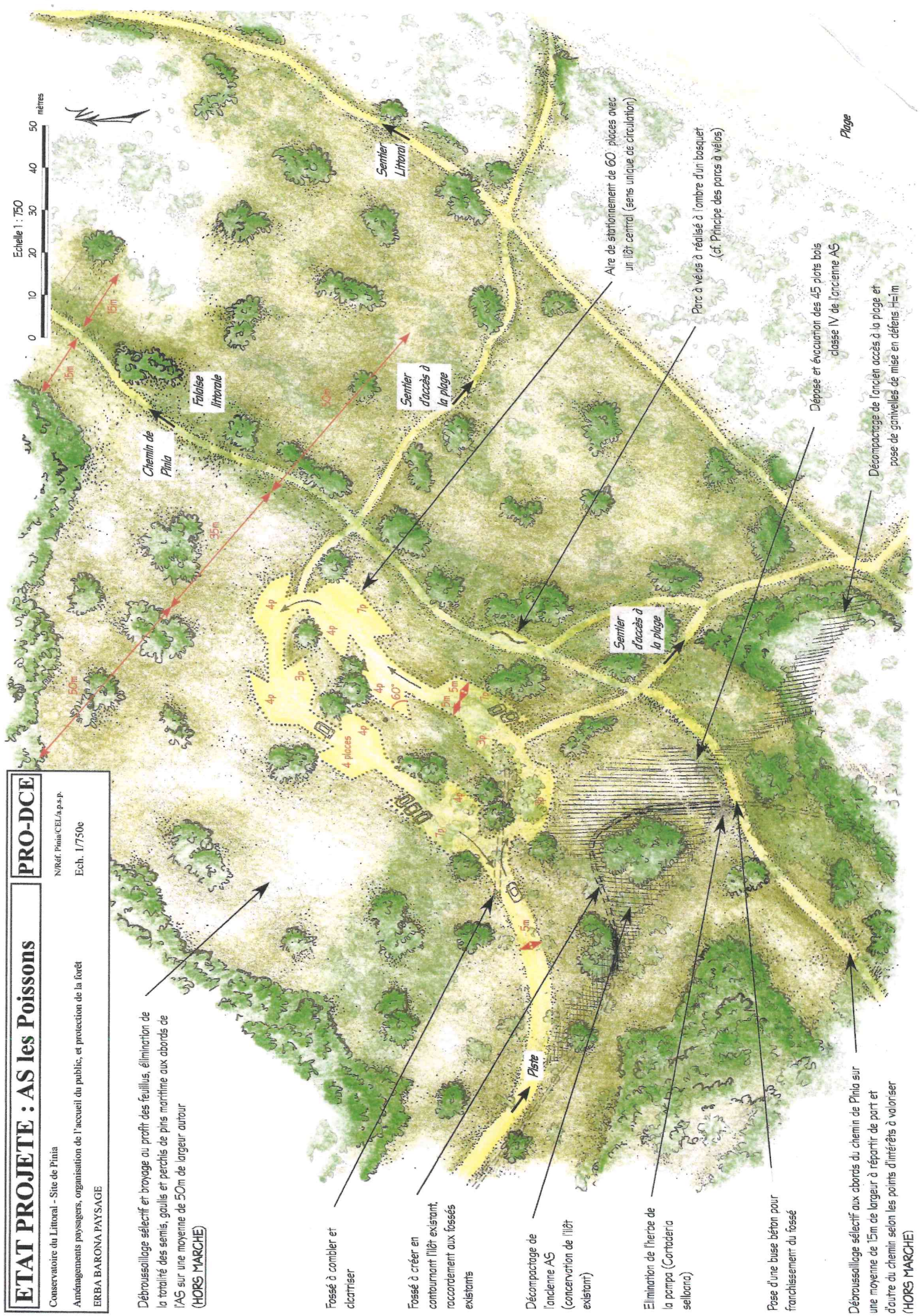

Aménagements paysagers, organisation de l'accueil du public, et protection de la forêt

ERBA BARONA PAYSAGE

PRO-DCE

N°réf. Pigna/CEL/4.p.s.p.

Ech. 1/750c



Débroussaillage sélectif et broyage au profit des feuillus, élimination de la totalité des semis, gaillis et perchis de pins maritime aux abords de l'AS sur une moyenne de 50m de largeur autour
(HORS MARGE)

Fossé à combler et cicatriser

Fossé à créer en contournant l'ilôt existant, raccordement aux fossés existants

Décompactage de l'ancienne AS (conservation de l'ilôt existant)

Élimination de l'herbe de la pente (Cortaderia selbiana)

Pose d'une buse béton pour franchissement du fossé

Débroussaillage sélectif aux abords du chemin de Pigna sur une moyenne de 15m de largeur à répartir de part et d'autre du chemin selon les points d'intérêts à valoriser
(HORS MARGE)

Aire de stationnement de 60 places avec un ilôt central (sens unique de circulation)

Parc à vélos à réaliser à l'ombre d'un bosquet (cf. Principe des parcs à vélos)

Dépense et évacuation des 45 plots bois classe IV de l'ancienne AS


Décompactage de l'ancien accès à la plage et pose de grilles de mise en défens H=1m

Plage

ETAT PROJETE : Carrefour central en Y

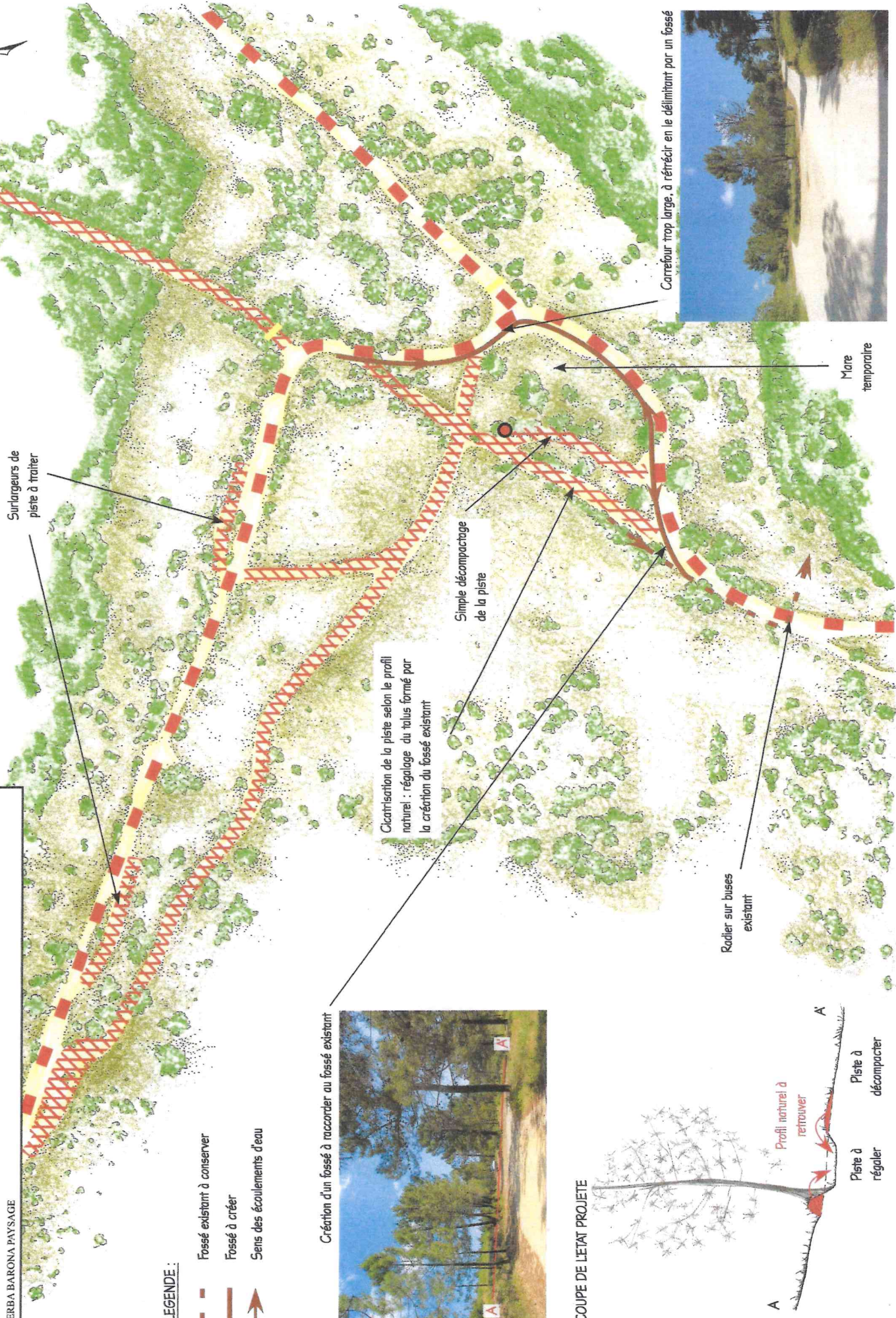
PRO-DCE

Conservatoire du Littoral - Site de Pinia
N°Réf. Pmia/CEL/Asp.sp.
Ech. 1/1000°
Aménagements paysagers, organisation de l'accueil du public, et protection de la forêt
ERBA BARONA PAYSAGE



LEGENDE :

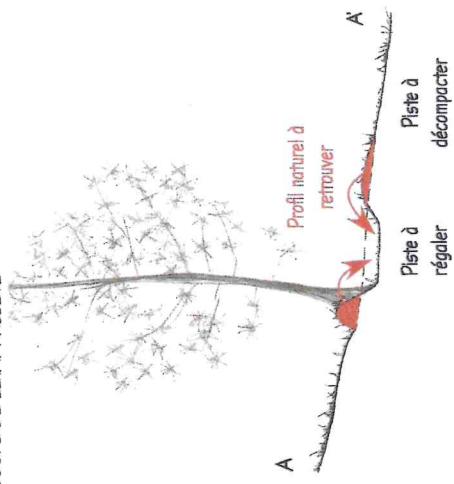
- Fossé existant à conserver
- Fossé à créer
- Sens des écoulements d'eau



Création d'un fossé à raccorder au fossé existant



COUPE DE L'ETAT PROJETE



Carrefour trop large, à rétrécir en le délimitant par un fossé



Mare temporaire

Principe des platelages

Conservatoire du Littoral - Site de Pinia

Aménagements paysagers, organisation de l'accueil du public, et protection de la forêt

ERBA BARONA PAYSAGE

PRO-DCE

N/Réf: PiniacEL/a.p.a.p.

CROQUIS DU PLATELAGE DE POZZO SALE




Planche en châtaignier (épaisseur 5cm)
largeur variable

Poutre en châtaignier (dim. H20cmx10cm)

Pieux purgés d'aubier, battus à refus dans le sol (diam. 25cm)

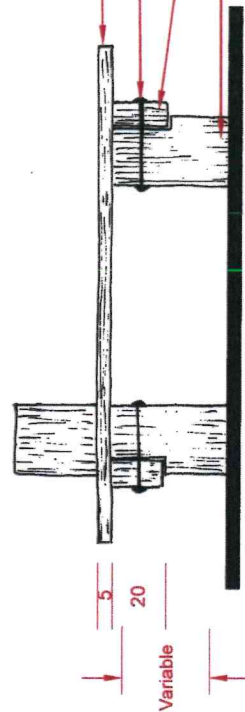
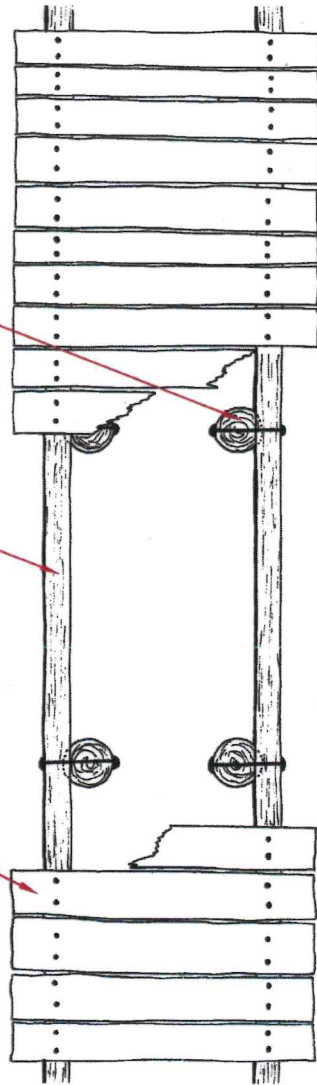


Planche en châtaignier (épaisseur 5cm)

Système de fixation de part en part

Poutre en châtaignier (dim. H20cmx10cm)

Pieux purgés d'aubier, battus à refus dans le sol (diam. 25cm)

SOL

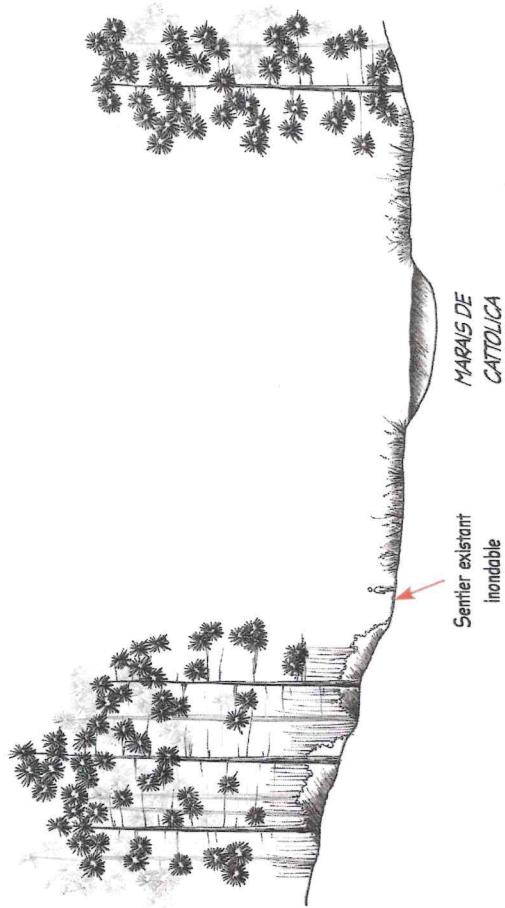


EXEMPLE

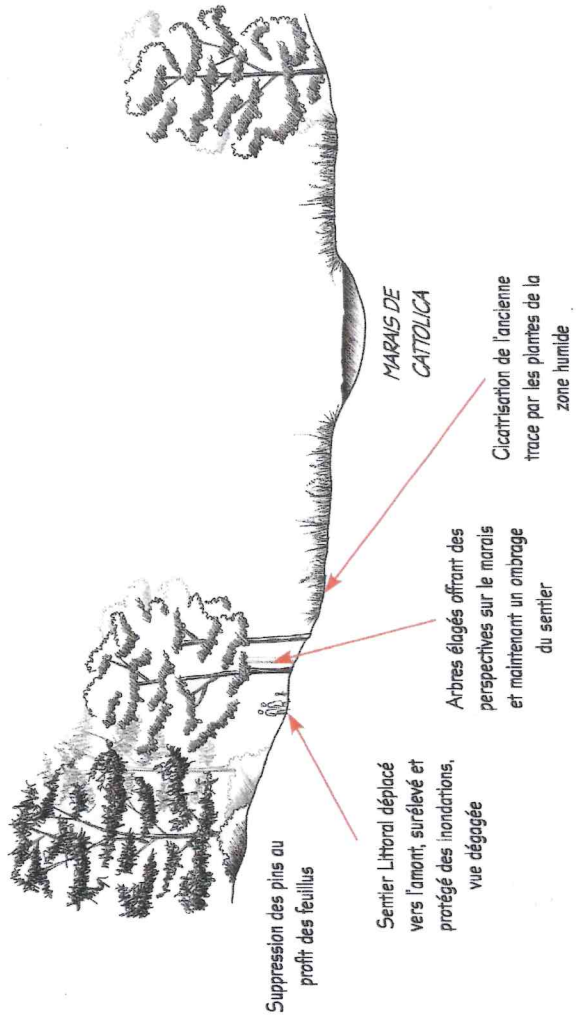
ETAT PROJETE : Sentier Littoral de Cattolica **PRO-DCE**

Conservatoire du Littoral - Site de Pinta
 N°Réf: Pinta/CEL/5.p.p.p
 Ech. 1/400°
 Aménagements paysagers, organisation de l'accueil du public, et protection de la forêt
 ERBA BARONA PAYSAGE


COUPE D'ETAT ACTUEL




COUPE D'ETAT PROJETE



Vue sur les montagnes à mettre en valeur par abattage et élagage de quelques arbres



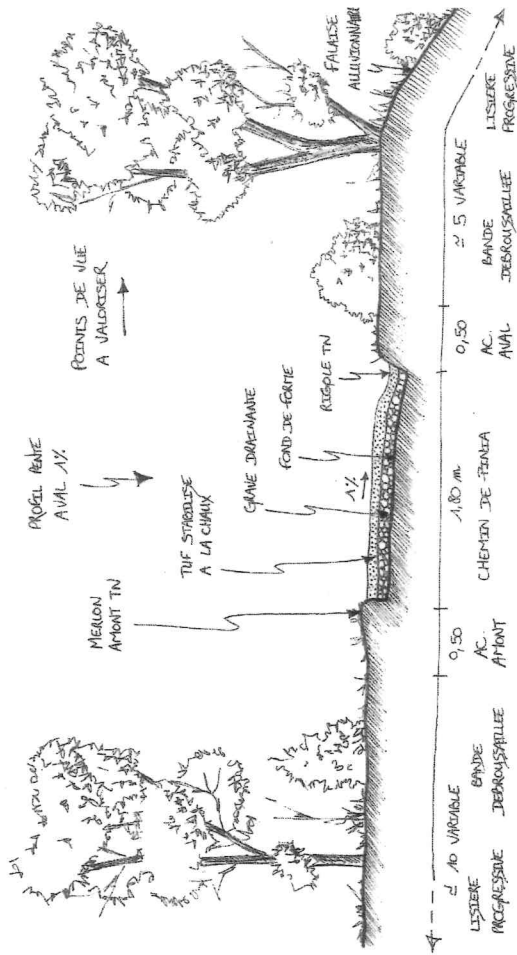
Marais de Cattolica peu visible par les hautes graminées et le sentier encaissé



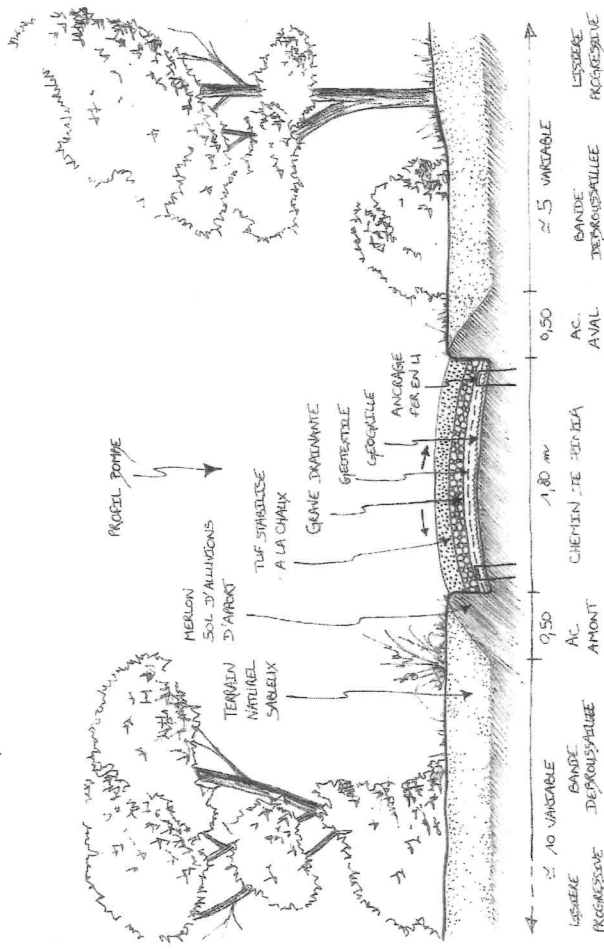
Point focal sur la mer à conserver

Vue sur le marais de Cattolica depuis le futur Sentier du Littoral surélevé

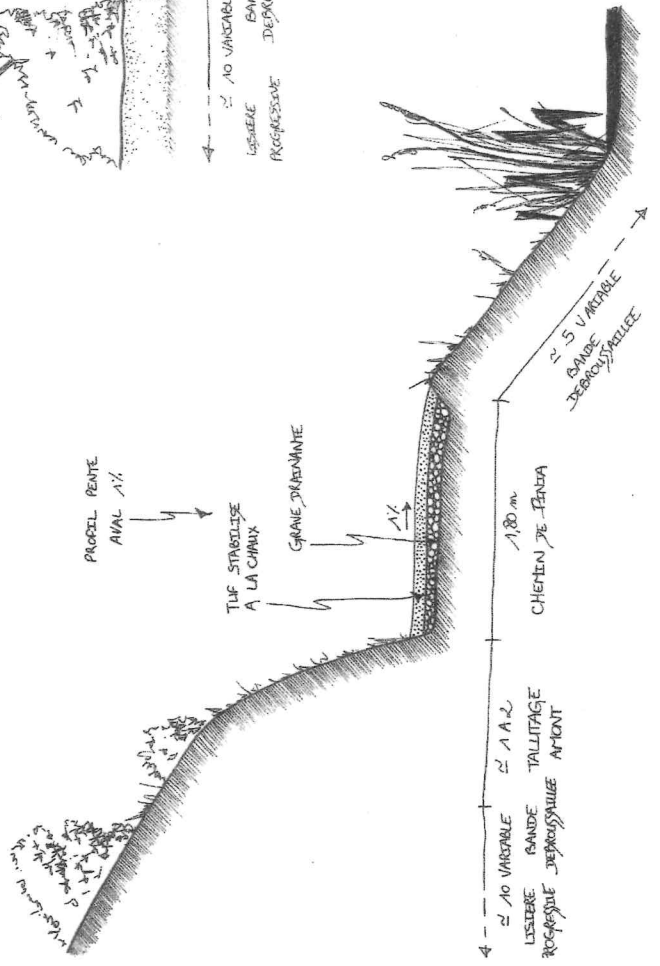
SEQUENCE 1 (entrée de site à Plobi Nord)
 SEQUENCE 4 (belvédère du balcon d'Urbino à Pozzo Nero)
 SEQUENCE 5 (Pozzo Nero au marais de Cattolica)



SEQUENCE 2 (Plobi Nord à Pozzo Sale)



SEQUENCE 3 (Pozzo Sale au belvédère du balcon d'Urbino)



Chemin de Pinia : Profils de principe

Conservatoire du Littoral - Site de Pinia
 N°047 Pinia/CEL/asp
 Ech. 1/400^e
 Aménagements paysagers, organisation de l'accueil du public, et protection de la forêt
 ERBA BARONA PAYSAGE

PRO-DCE

Chemin de Pinia : Balcon d'Urbinu

PRO-DCE

Conservatoire du Littoral - Site de Pinia

N/Réf. Pinia/CEL/a.p.s.p.

Aménagements paysagers, organisation de l'accueil du public, et protection de la forêt

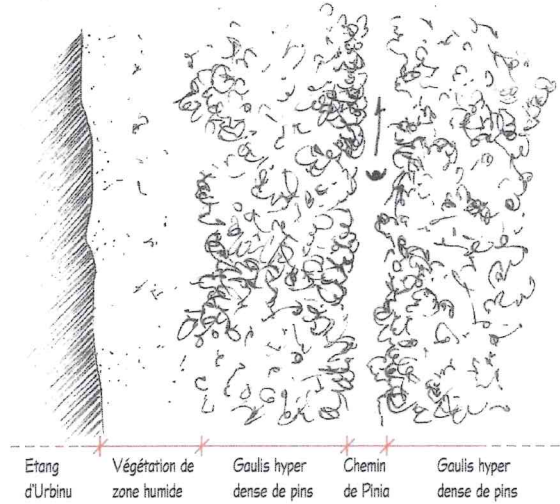
ERBA BARONA PAYSAGE

1 - ETAT ACTUEL DU SENTIER

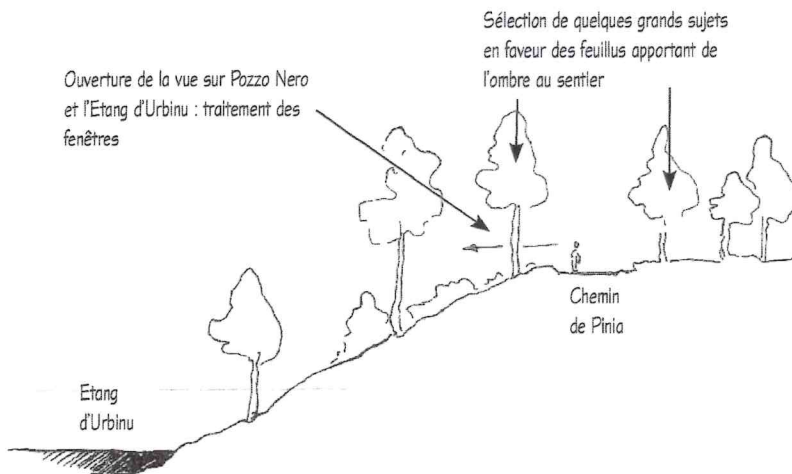


Effet couloir et mur visuel. Sentiment d'étouffement. Absence de vue sur l'étang d'Urbinu et Pozzo Nero. Très beaux chênes camouflés par les pins


1' - PLAN D'ETAT ACTUEL



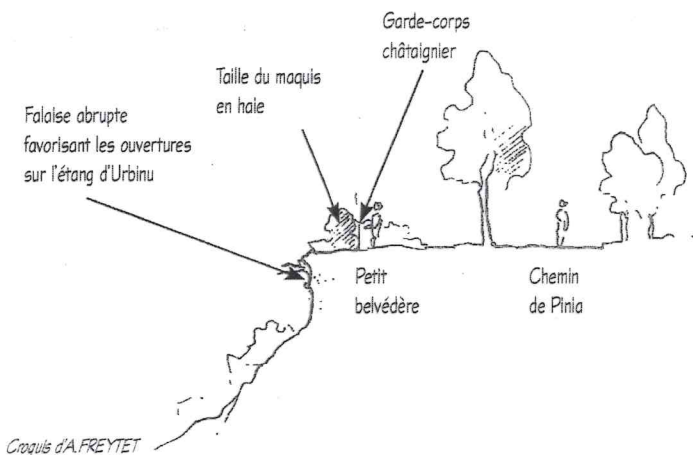
2 - COUPE DE LA FRANGE LITTORALE A DEGAGER



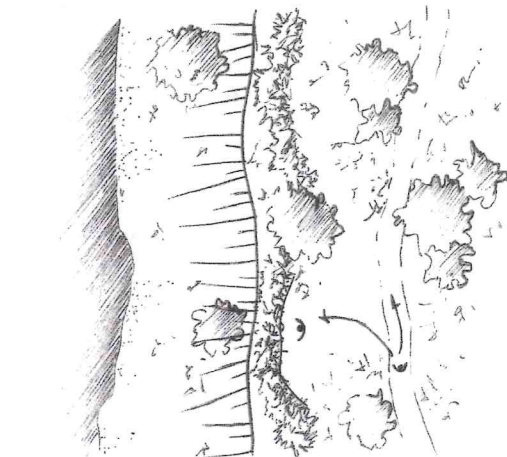
2' - PLAN D'ETAT PROJETE



3 - COUPE DES FENETRES PAYSAGERES A FAVORISER AUX ENDROITS ABRUPTES DE LA FALAISE



3' - PLAN D'ETAT PROJETE



Belvédère du balcon d'Urbinu

Conservatoire du Littoral - Site de Pinia

Aménagements paysagers, organisation de l'accueil du public, et protection de la forêt

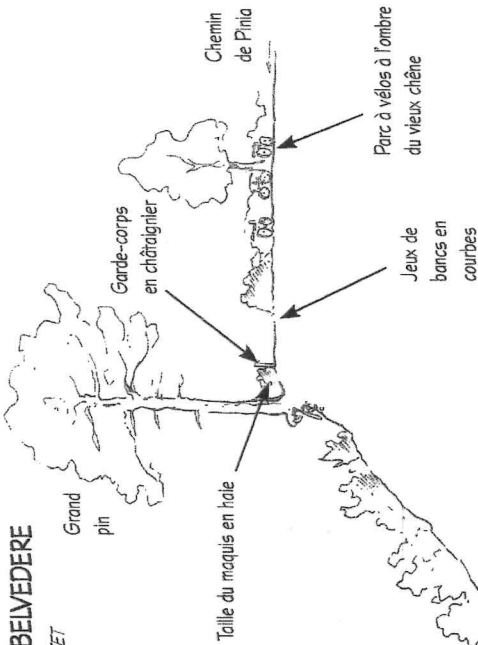
ERBA BARONA PAYSAGE

PRO-DCE

N°Rat. Pimia/CEL/04.p.s.p.

COUPE DU BELVEDERE


Croquis d'A. FREYET



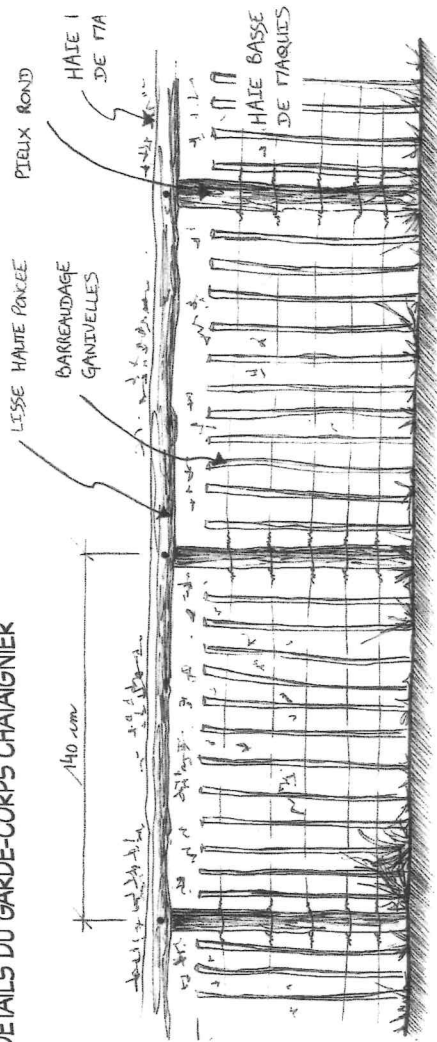
BELVEDERE SUR L'ETANG D'URBINU

Croquis d'A. FREYET

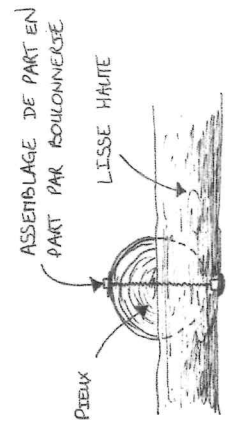
Découverte de l'étang sous le grand pin qui marque le lieu comme une figure de proue



DETAILS DU GARDE-CORPS CHATAIGNIER



Coupe de principe (éch. 1/20e)




Section des pieux (éch. 1/10e)

PLAN DU BELVEDERE (éch. 1/300e)



CROQUIS DE LA FALAISE LITTORALE RESTAUREE



Un éclaircissage de la végétation
permettra la recolonisation du milieu par
des essences feuillues

Cicatrisation de l'ancienne piste de Vangallei

Conservatoire du Littoral - Site de Pînia

Aménagements paysagers, organisation de l'accueil du public, et protection de la forêt


ERBA BARONA PAYSAGE

PRO-DCE

N/Ref: Pînia/CEL20.p.p

Ech. 1/1000°

COUPE DE PRINCIPE DE LA RECONQUETE DE LA FALAISE LITTORALE



PLAN DE LOCALISATION DES COUPES (planche 1)



A — Suppression de la piste actuelle et reconstitution de la falaise littorale par déblai/remblai —
avec apport de litière pour favoriser l'installation de la flore spontanée

B — Végétation forestière constituée principalement de pins maritimes

COUPE DE PRINCIPE DE LA CICATRISATION DE LA PISTE



C — Peuplement forestier à conserver — Piste actuelle à remblayer — Peuplement forestier à conserver — D

Echelle 1 : 100
0 1 2 3 4 5 mètres

Localisation de plantes d'intérêt particulier PRO-DCE

Conservatoire du Littoral - Site de Pinia

Aménagements paysagers, organisation de l'accueil du public, et protection de la forêt

ERBA BARONA PAYSAGE

N/Réf. Pinia/CEL/a.p.s.p.

Ech. 1/12000°

Echelle 1 : 12000


0 100 200 300 400 500 mètres



PLANTES INVASIVES



● *Carpobrotus edulis*



● *Cortaderia selloana*

PLANTES PROTEGEES



● *Euphorbia pepils*



● *Pancratium maritimum*



PLANTES ANORMALEMENT PRESENTES SUR LE SITE



● *Nerium oleander*



● *Yucca sp.*

PLANTES REMARQUABLES



● *Juniperus phoenicea*



● *Juniperus oxycedrus macrocarpa*
Plante remarquable Corse



● *Stachys maritima*
Plante peu exprimée en Corse



● *Pistacia lentiscus*
Individu remarquable par son développement