

OBSERVATOIRE REGIONAL  
DES TRANSPORTS  
DE LA CORSE

# CORSE TRANSPORTS "MARCHANDISES"

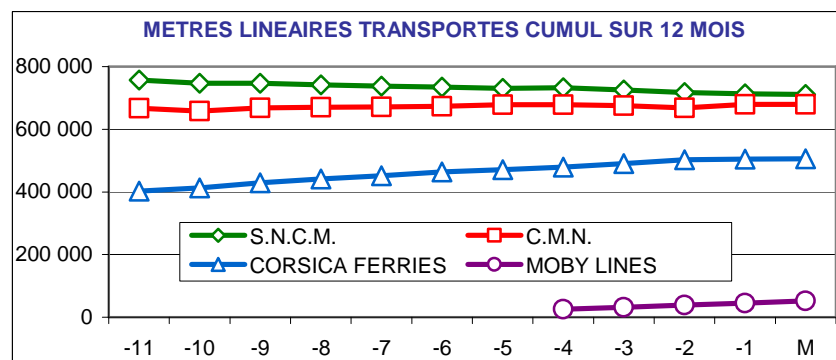
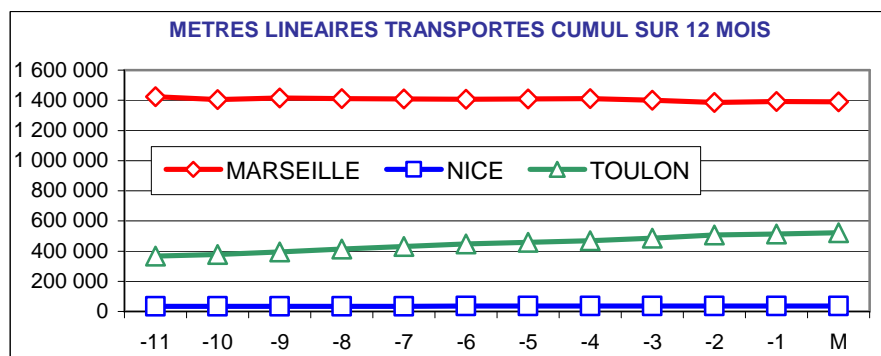
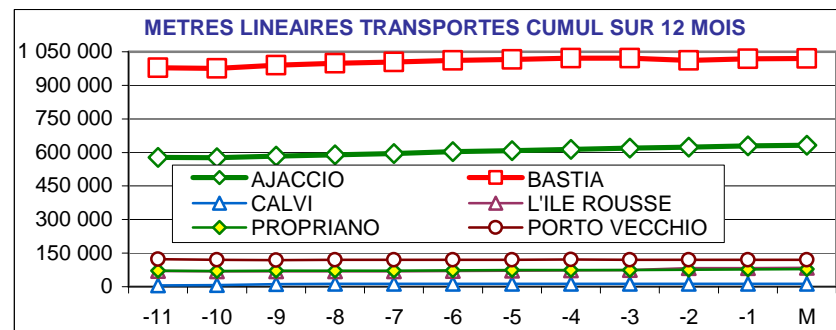


Décembre 2010

4,3%

138 050 Mètres Linéaires transportés ( Entrée + Sortie )

PORTS	Evolutions	
	Mensuelle	Cumul 12 mois
AJACCIO	7% ↗	9% ↗
BASTIA	2% ↗	5% ↗
CALVI	23% ↗	718% ↗
L'ILE ROUSSE	34% ↗	19% ↗
PROPRIANO	5% ↗	10% ↗
PORTO VECCHIO	-3% ↘	-4% ↘
MARSEILLE	-3% ↘	-2% ↘
NICE	-14% ↘	1% ↗
TOULON	30% ↗	44% ↗
<b>TOTAL</b>	<b>4% ↗</b>	<b>7% ↗</b>



DIRECTION REGIONALE DE L'ENVIRONNEMENT DE L'AMENAGEMENT ET DU LOGEMENT DE LA CORSE

BP 334 20180 AJACCIO Cedex TEL 04 95 51 79 47 FAX 04 95 51 79 89 Site Internet : [www.ortc.info](http://www.ortc.info) Email : [ort.corse@wanadoo.fr](mailto:ort.corse@wanadoo.fr)

# TRAFICS ROLL Français ( Mètres linéaires )

## Décembre 2010

### CORSE - MARSEILLE

### CORSE - NICE

Longueur Transportée		Décembre	Evolut°	12 mois	Evolut°
<b>E</b>	AJACCIO	18 074	3%	239 514	-3%
<b>N</b>	BASTIA	21 518	-11%	317 583	-5%
<b>T</b>	CALVI	0	N.S.	5 470	N.S.
<b>R</b>	L'ILE ROUSSE	2 878	43%	38 573	4%
<b>E</b>	PROPRIANO	2 542	8%	42 803	9%
<b>E</b>	PORTO VECCHIO	4 079	-5%	61 319	-8%
<b>S</b>	<b>TOTAL</b>	49 091	-2%	705 262	-3%

Longueur Transportée		Décembre	Evolut°	12 mois	Evolut°
<b>E</b>	AJACCIO	0	N.S.	2 161	-33%
<b>N</b>	BASTIA	1 003	-14%	18 754	7%
<b>T</b>	CALVI	17	183%	688	-17%
<b>R</b>	L'ILE ROUSSE	0	0%	0	0%
<b>E</b>	PROPRIANO	0	0%	0	0%
<b>E</b>	PORTO VECCHIO	0	0%	0	0%
<b>S</b>	<b>TOTAL</b>	1 020	-19%	21 603	0%

<b>S</b>	AJACCIO	18 212	6%	234 558	-2%
<b>O</b>	BASTIA	23 554	-12%	317 084	-6%
<b>R</b>	CALVI	0	N.S.	4 956	N.S.
<b>T</b>	L'ILE ROUSSE	2 600	27%	33 951	4%
<b>I</b>	PROPRIANO	2 131	3%	35 376	11%
<b>E</b>	PORTO VECCHIO	3 650	-1%	58 885	1%
<b>S</b>	<b>TOTAL</b>	50 147	-3%	684 810	-2%

<b>S</b>	AJACCIO	20	-70%	3 634	36%
<b>O</b>	BASTIA	703	-3%	9 062	-10%
<b>R</b>	CALVI	34	113%	757	22%
<b>T</b>	L'ILE ROUSSE	0	0%	0	0%
<b>I</b>	PROPRIANO	0	0%	0	0%
<b>E</b>	PORTO VECCHIO	0	0%	0	0%
<b>S</b>	<b>TOTAL</b>	757	-6%	13 453	1%

<b>T</b>	AJACCIO	36 286	5%	474 072	-3%
<b>O</b>	BASTIA	45 072	-11%	634 667	-6%
<b>T</b>	CALVI	0	N.S.	10 426	N.S.
<b>T</b>	L'ILE ROUSSE	5 478	35%	72 524	4%
<b>A</b>	PROPRIANO	4 673	5%	78 179	10%
<b>L</b>	PORTO VECCHIO	7 729	-3%	120 204	-4%
	<b>TOTAL</b>	99 238	-3%	1 390 072	-2%

<b>T</b>	AJACCIO	20	-86%	5 795	-1%
<b>O</b>	BASTIA	1 706	-10%	27 816	1%
<b>O</b>	CALVI	51	132%	1 445	0%
<b>T</b>	L'ILE ROUSSE	0	0%	0	0%
<b>A</b>	PROPRIANO	0	0%	0	0%
<b>L</b>	PORTO VECCHIO	0	0%	0	0%
	<b>TOTAL</b>	1 777	-14%	35 056	1%

<b>CIE</b>	C.M.N.	47 989	0%	679 137	3%
	S.N.C.M.	51 249	-5%	710 935	-7%
	CORSICA FERRIES	0	N.S.	0	N.S.
	<b>TOTAL</b>	99 238	-3%	1 390 072	-2%

<b>CIE</b>	C.M.N.	0	0%	0	0%
	S.N.C.M.	0	0%	0	0%
	CORSICA FERRIES	1 777	-14%	35 056	1%
	<b>TOTAL</b>	1 777	-14%	35 056	1%

# TRAFICS ROLL Français ( Mètres linéaires )

## Décembre 2010

### CORSE - TOULON

### CORSE - TOTAL

Longueur Transportée		Décembre	Evolut°	12 mois	Evolut°
E	AJACCIO	4 559	23%	81 199	89%
N	BASTIA	14 824	33%	184 490	30%
T	CALVI	8	-56%	259	440%
R	L'ILE ROUSSE	0	N.S.	5 626	718%
E	PROPRIANO	0	0%	0	0%
E	PORTO VECCHIO	0	0%	0	0%
S	<b>TOTAL</b>	<b>19 391</b>	<b>30%</b>	<b>271 574</b>	<b>46%</b>

Longueur Transportée		Décembre	Evolut°	12 mois	Evolut°
E	AJACCIO	22 633	6%	322 874	10%
N	BASTIA	37 345	3%	520 827	5%
T	CALVI	25	4%	6 417	633%
R	L'ILE ROUSSE	2 878	42%	44 199	17%
E	PROPRIANO	2 542	8%	42 803	9%
E	PORTO VECCHIO	4 079	-5%	61 319	-8%
S	<b>TOTAL</b>	<b>69 502</b>	<b>5%</b>	<b>998 439</b>	<b>7%</b>

S	AJACCIO	4 268	17%	71 333	71%
O	BASTIA	13 376	35%	173 179	30%
R	CALVI	0	N.S.	196	2350%
T	L'ILE ROUSSE	0	N.S.	6 551	531%
I	PROPRIANO	0	0%	0	0%
E	PORTO VECCHIO	0	0%	0	0%
S	<b>TOTAL</b>	<b>17 644</b>	<b>30%</b>	<b>251 259</b>	<b>43%</b>

S	AJACCIO	22 500	8%	309 525	9%
O	BASTIA	37 633	1%	499 325	4%
R	CALVI	34	42%	5 909	836%
T	L'ILE ROUSSE	2 600	27%	40 502	20%
I	PROPRIANO	2 131	3%	35 376	11%
E	PORTO VECCHIO	3 650	-1%	58 885	1%
S	<b>TOTAL</b>	<b>68 548</b>	<b>4%</b>	<b>949 522</b>	<b>7%</b>

T	AJACCIO	8 827	20%	152 532	80%
O	BASTIA	28 200	34%	357 669	30%
T	CALVI	8	-69%	455	713%
A	L'ILE ROUSSE	0	N.S.	12 177	605%
L	PROPRIANO	0	0%	0	0%
	PORTO VECCHIO	0	0%	0	0%
	<b>TOTAL</b>	<b>37 035</b>	<b>30%</b>	<b>522 833</b>	<b>44%</b>

T	AJACCIO	45 133	7%	632 399	9%
O	BASTIA	74 978	2%	1 020 152	5%
T	CALVI	59	23%	12 326	718%
A	L'ILE ROUSSE	5 478	34%	84 701	19%
L	PROPRIANO	4 673	5%	78 179	10%
	PORTO VECCHIO	7 729	-3%	120 204	-4%
	<b>TOTAL</b>	<b>138 050</b>	<b>4%</b>	<b>1 947 961</b>	<b>7%</b>

CIE	C.M.N.	0	0%	0	0%
	S.N.C.M.	0	0%	0	0%
	CORSICA FERRIES	30 240	6%	470 780	30%
	MOBY LINES	6 795	N.S.	52 053	N.S.
	<b>TOTAL</b>	<b>37 035</b>	<b>30%</b>	<b>522 833</b>	<b>44%</b>

CIE	C.M.N.	47 989	0%	679 137	3%
	S.N.C.M.	51 249	-5%	710 935	-7%
	CORSICA FERRIES	32 017	5%	505 836	27%
	MOBY LINES	6 795	N.S.	52 053	N.S.
	<b>TOTAL</b>	<b>138 050</b>	<b>4%</b>	<b>1 947 961</b>	<b>7%</b>