

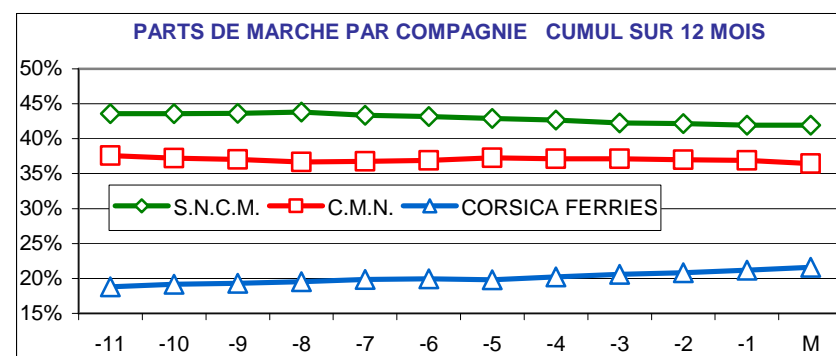
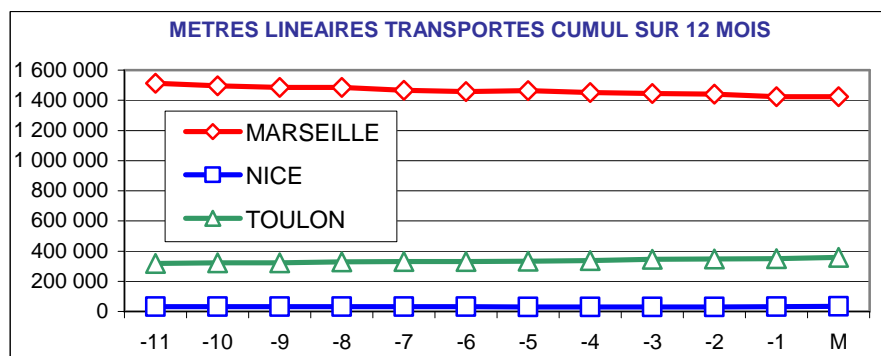
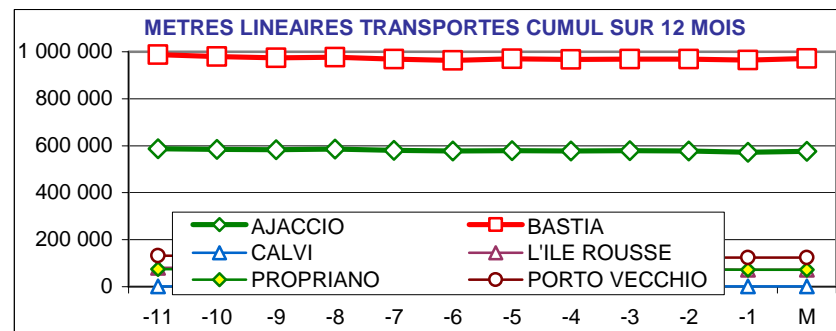
# CORSE TRANSPORTS "MARCHANDISES"

Novembre 2009

7,2%

141 357 Mètres Linéaires transportés ( Entrée + Sortie )

PORTS	Evolutions	
	Mensuelle	Cumul 12 mois
AJACCIO	9% ↗	-2% ↘
BASTIA	9% ↗	-2% ↘
CALVI	-53% ↘	-22% ↘
L'ILE ROUSSE	-9% ↘	-11% ↘
PROPRIANO	-19% ↘	-3% ↘
PORTO VECCHIO	13% ↗	-7% ↘
MARSEILLE	0% ↗	-6% ↘
NICE	116% ↗	-2% ↘
TOULON	32% ↗	13% ↗
<b>TOTAL</b>	<b>7% ↗</b>	<b>-3% ↘</b>



DIRECTION REGIONALE DE L'ENVIRONNEMENT DE L'AMENAGEMENT ET DU LOGEMENT DE LA CORSE

BP 334 20180 AJACCIO Cedex TEL 04 95 51 79 47 FAX 04 95 51 79 89 Site Internet : [www.ortc.info](http://www.ortc.info) Email : [ort.corse@wanadoo.fr](mailto:ort.corse@wanadoo.fr)

# TRAFICS ROLL Français ( Mètres linéaires )

## Novembre 2009

### CORSE - MARSEILLE

### CORSE - NICE

Longueur Transportée		Novembre	Evolut°	12 mois	Evolut°
E	AJACCIO	19 013	0%	247 913	-8%
N	BASTIA	26 332	6%	333 301	-3%
T	CALVI	0	N.S.	0	N.S.
R	L'ILE ROUSSE	2 251	-7%	37 900	-5%
E	PROPRIANO	2 477	-21%	39 786	-4%
E	PORTO VECCHIO	4 567	25%	66 174	-7%
S	<b>TOTAL</b>	<b>54 640</b>	<b>3%</b>	<b>725 074</b>	<b>-6%</b>

Longueur Transportée		Novembre	Evolut°	12 mois	Evolut°
E	AJACCIO	85	-20%	3 179	13%
N	BASTIA	1 310	153%	16 622	-11%
T	CALVI	25	178%	821	-11%
R	L'ILE ROUSSE	0	0%	0	0%
E	PROPRIANO	0	0%	0	0%
E	PORTO VECCHIO	0	0%	0	0%
S	<b>TOTAL</b>	<b>1 420</b>	<b>124%</b>	<b>20 622</b>	<b>-8%</b>

S	AJACCIO	17 794	-6%	241 663	-9%
O	BASTIA	26 690	2%	335 498	-4%
R	CALVI	0	N.S.	0	N.S.
T	L'ILE ROUSSE	1 813	-12%	32 676	-11%
I	PROPRIANO	1 960	-16%	31 797	-1%
E	PORTO VECCHIO	3 262	0%	58 134	-8%
S	<b>TOTAL</b>	<b>51 519</b>	<b>-3%</b>	<b>699 768</b>	<b>-6%</b>

S	AJACCIO	73	33%	2 736	101%
O	BASTIA	900	126%	9 654	0%
R	CALVI	6	-76%	607	-27%
T	L'ILE ROUSSE	0	0%	0	0%
I	PROPRIANO	0	0%	0	0%
E	PORTO VECCHIO	0	0%	0	0%
S	<b>TOTAL</b>	<b>979</b>	<b>105%</b>	<b>12 997</b>	<b>10%</b>

T	AJACCIO	36 807	-3%	489 576	-9%
O	BASTIA	53 022	4%	668 799	-4%
O	CALVI	0	N.S.	0	N.S.
T	L'ILE ROUSSE	4 064	-9%	70 576	-8%
A	PROPRIANO	4 437	-19%	71 583	-3%
L	PORTO VECCHIO	7 829	13%	124 308	-7%
	<b>TOTAL</b>	<b>106 159</b>	<b>0%</b>	<b>1 424 842</b>	<b>-6%</b>

T	AJACCIO	158	-2%	5 915	42%
O	BASTIA	2 210	141%	26 276	-7%
O	CALVI	31	-9%	1 428	-19%
T	L'ILE ROUSSE	0	0%	0	0%
A	PROPRIANO	0	0%	0	0%
L	PORTO VECCHIO	0	0%	0	0%
	<b>TOTAL</b>	<b>2 399</b>	<b>116%</b>	<b>33 619</b>	<b>-2%</b>

CIE	C.M.N.	49 062	-8%	662 525	-4%
	S.N.C.M.	57 097	8%	762 317	-7%
	CORSICA FERRIES	0	N.S.	0	N.S.
	<b>TOTAL</b>	<b>106 159</b>	<b>0%</b>	<b>1 424 842</b>	<b>-6%</b>

CIE	C.M.N.	0	0%	0	0%
	S.N.C.M.	0	0%	0	0%
	CORSICA FERRIES	2 399	116%	33 619	-2%
	<b>TOTAL</b>	<b>2 399</b>	<b>116%</b>	<b>33 619</b>	<b>-2%</b>

# TRAFICS ROLL Français ( Mètres linéaires )

## Novembre 2009

### CORSE - TOULON

### CORSE - TOTAL

Longueur Transportée		Novembre	Evolut°	12 mois	Evolut°
E	AJACCIO	4 083	124%	41 598	60%
N	BASTIA	12 954	12%	142 979	5%
T	CALVI	17	-67%	30	-41%
R	L'ILE ROUSSE	8	N.S.	676	-73%
E	PROPRIANO	0	0%	0	0%
E	PORTO VECCHIO	0	0%	0	0%
S	<b>TOTAL</b>	<b>17 062</b>	<b>27%</b>	<b>185 283</b>	<b>12%</b>

Longueur Transportée		Novembre	Evolut°	12 mois	Evolut°
E	AJACCIO	23 181	11%	292 690	-2%
N	BASTIA	40 596	10%	492 902	-1%
T	CALVI	42	-30%	851	-13%
R	L'ILE ROUSSE	2 259	-7%	38 576	-9%
E	PROPRIANO	2 477	-21%	39 786	-4%
E	PORTO VECCHIO	4 567	25%	66 174	-7%
S	<b>TOTAL</b>	<b>73 122</b>	<b>9%</b>	<b>930 979</b>	<b>-3%</b>

S	AJACCIO	3 969	211%	39 195	102%
O	BASTIA	11 753	17%	133 168	3%
R	CALVI	0	N.S.	0	N.S.
T	L'ILE ROUSSE	15	N.S.	1 039	-49%
I	PROPRIANO	0	0%	0	0%
E	PORTO VECCHIO	0	0%	0	0%
S	<b>TOTAL</b>	<b>15 737</b>	<b>39%</b>	<b>173 402</b>	<b>15%</b>

S	AJACCIO	21 836	8%	283 594	-1%
O	BASTIA	39 343	7%	478 320	-2%
R	CALVI	6	-86%	607	-32%
T	L'ILE ROUSSE	1 828	-11%	33 715	-13%
I	PROPRIANO	1 960	-16%	31 797	-1%
E	PORTO VECCHIO	3 262	0%	58 134	-8%
S	<b>TOTAL</b>	<b>68 235</b>	<b>5%</b>	<b>886 167</b>	<b>-3%</b>

T	AJACCIO	8 052	160%	80 793	78%
O	BASTIA	24 707	14%	276 147	4%
T	CALVI	17	-75%	30	-56%
A	L'ILE ROUSSE	23	N.S.	1 715	-62%
L	PROPRIANO	0	0%	0	0%
	PORTO VECCHIO	0	0%	0	0%
	<b>TOTAL</b>	<b>32 799</b>	<b>32%</b>	<b>358 685</b>	<b>13%</b>

T	AJACCIO	45 017	9%	576 284	-2%
O	BASTIA	79 939	9%	971 222	-2%
T	CALVI	48	-53%	1 458	-22%
A	L'ILE ROUSSE	4 087	-9%	72 291	-11%
L	PROPRIANO	4 437	-19%	71 583	-3%
	PORTO VECCHIO	7 829	13%	124 308	-7%
	<b>TOTAL</b>	<b>141 357</b>	<b>7%</b>	<b>1 817 146</b>	<b>-3%</b>

CIE	C.M.N.	0	0%	0	0%
	S.N.C.M.	0	0%	0	0%
	CORSICA FERRIES	32 799	32%	358 685	13%
	<b>TOTAL</b>	<b>32 799</b>	<b>32%</b>	<b>358 685</b>	<b>13%</b>

CIE	C.M.N.	49 062	-8%	662 525	-4%
	S.N.C.M.	57 097	8%	762 317	-7%
	CORSICA FERRIES	35 198	36%	392 304	12%
	<b>TOTAL</b>	<b>141 357</b>	<b>7%</b>	<b>1 817 146</b>	<b>-3%</b>