

OBSERVATOIRE REGIONAL  
DES TRANSPORTS  
DE LA CORSE

# CORSE TRANSPORTS "MARCHANDISES" Longueur Roll ( Trafic National )

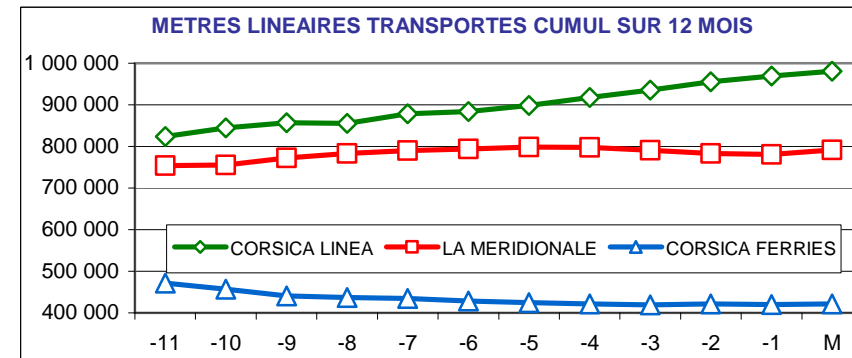
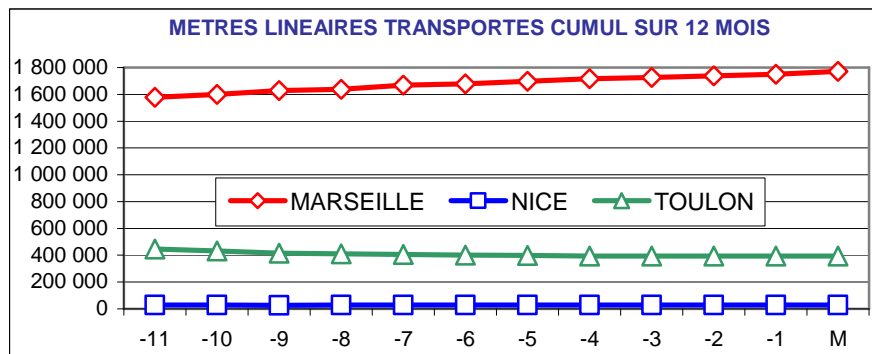
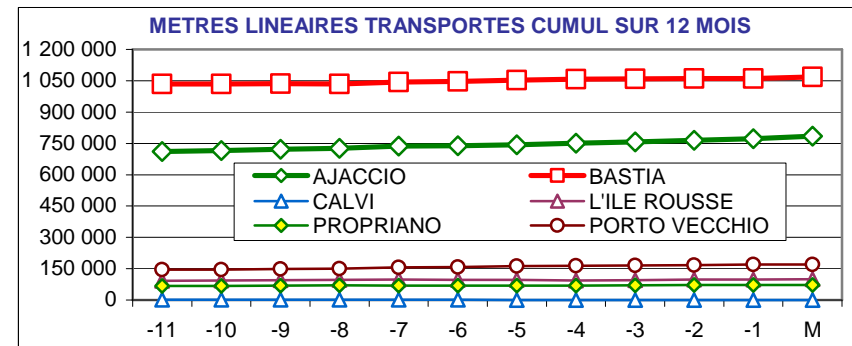


Octobre 2017

14,3%

187 472 Mètres Linéaires transportés ( Entrée + Sortie )

PORTS	Evolutions	
	Mensuelle	Cumul 12 mois
AJACCIO	23% ↗	11% ↗
BASTIA	11% ↗	4% ↗
CALVI	N.S. ↗	N.S. ↗
L'ILE ROUSSE	9% ↗	11% ↗
PROPRIANO	6% ↗	5% ↗
PORTO VECCHIO	1% ↗	22% ↗
MARSEILLE	17% ↗	14% ↗
NICE	-7% ↘	8% ↗
TOULON	4% ↗	-14% ↘
<b>TOTAL</b>	<b>14% ↗</b>	<b>8% ↗</b>



DIRECTION REGIONALE DE L'ENVIRONNEMENT DE L'AMENAGEMENT ET DU LOGEMENT DE LA CORSE

CS 10 006 20704 AJACCIO Cedex 9 TEL 04 95 51 79 47 FAX 04 95 51 79 89 Site Internet : [www.ortc.info](http://www.ortc.info) Email : [ort.corse@wanadoo.fr](mailto:ort.corse@wanadoo.fr)

# TRAFICS ROLL Français ( Mètres linéaires )

## Octobre 2017

### CORSE - MARSEILLE

### CORSE - NICE

Longueur Transportée		Octobre	Evolut°	12 mois	Evolut°
E	AJACCIO	28 041	28%	314 003	22%
N	BASTIA	35 065	16%	420 232	12%
T	CALVI	0	N.S.	0	N.S.
R	L'ILE ROUSSE	4 632	14%	49 220	10%
E	PROPRIANO	3 120	7%	39 922	3%
E	PORTO VECCHIO	6 396	9%	79 901	18%
S	<b>TOTAL</b>	<b>77 254</b>	<b>19%</b>	<b>903 278</b>	<b>15%</b>

Longueur Transportée		Octobre	Evolut°	12 mois	Evolut°
E	AJACCIO	0	N.S.	1 577	56%
N	BASTIA	742	36%	14 576	0%
T	CALVI	0	N.S.	0	N.S.
R	L'ILE ROUSSE	0	0%	0	0%
E	PROPRIANO	0	0%	0	0%
E	PORTO VECCHIO	21	N.S.	880	730%
S	<b>TOTAL</b>	<b>763</b>	<b>18%</b>	<b>17 033</b>	<b>5%</b>

S	AJACCIO	27 298	30%	301 743	17%
O	BASTIA	33 685	11%	412 993	11%
R	CALVI	0	N.S.	0	N.S.
T	L'ILE ROUSSE	3 945	4%	43 798	9%
I	PROPRIANO	2 390	6%	32 467	8%
E	PORTO VECCHIO	5 960	4%	77 799	18%
S	<b>TOTAL</b>	<b>73 278</b>	<b>16%</b>	<b>868 800</b>	<b>14%</b>

S	AJACCIO	0	N.S.	878	40%
O	BASTIA	501	-27%	9 893	4%
R	CALVI	0	N.S.	0	N.S.
T	L'ILE ROUSSE	0	0%	0	0%
I	PROPRIANO	0	0%	0	0%
E	PORTO VECCHIO	0	N.S.	986	294%
S	<b>TOTAL</b>	<b>501</b>	<b>-29%</b>	<b>11 757</b>	<b>12%</b>

T	AJACCIO	55 339	29%	615 746	20%
O	BASTIA	68 750	13%	833 225	11%
T	CALVI	0	N.S.	0	N.S.
A	L'ILE ROUSSE	8 577	9%	93 018	10%
L	PROPRIANO	5 510	6%	72 389	5%
	PORTO VECCHIO	12 356	7%	157 700	18%
	<b>TOTAL</b>	<b>150 532</b>	<b>17%</b>	<b>1 772 078</b>	<b>14%</b>

T	AJACCIO	0	N.S.	2 455	50%
O	BASTIA	1 243	1%	24 469	2%
T	CALVI	0	N.S.	0	N.S.
A	L'ILE ROUSSE	0	0%	0	0%
L	PROPRIANO	0	0%	0	0%
	PORTO VECCHIO	21	0%	1 866	0%
	<b>TOTAL</b>	<b>1 264</b>	<b>-7%</b>	<b>28 790</b>	<b>8%</b>

CIE	LA MERIDIONALE	67 133	19%	791 325	4%
	CORSICA LINEA	83 399	16%	980 753	24%
	CORSICA FERRIES	0	N.S.	0	N.S.
	MOBY LINES	0	N.S.	0	N.S.
	<b>TOTAL</b>	<b>150 532</b>	<b>17%</b>	<b>1 772 078</b>	<b>14%</b>

CIE	LA MERIDIONALE	0	0%	0	0%
	CORSICA LINEA	0	0%	0	0%
	CORSICA FERRIES	1 095	-19%	27 163	9%
	MOBY LINES	169	N.S.	1 627	-8%
	<b>TOTAL</b>	<b>1 264</b>	<b>-7%</b>	<b>28 790</b>	<b>8%</b>

# TRAFICS ROLL Français ( Mètres linéaires )

## Octobre 2017

### CORSE - TOULON

### CORSE - TOTAL

	Longueur Transportée	Octobre	Evolut°	12 mois	Evolut°
E	AJACCIO	8 735	16%	90 277	-12%
N	BASTIA	9 663	5%	106 514	-20%
T	CALVI	0	N.S.	0	N.S.
R	L'ILE ROUSSE	25	-26%	3 250	32%
E	PROPRIANO	0	0%	0	0%
E	PORTO VECCHIO	318	-38%	4 422	52%
S	<b>TOTAL</b>	<b>18 741</b>	<b>9%</b>	<b>204 463</b>	<b>-15%</b>

	Longueur Transportée	Octobre	Evolut°	12 mois	Evolut°
E	AJACCIO	36 776	25%	405 857	12%
N	BASTIA	45 470	14%	541 322	3%
T	CALVI	0	N.S.	0	N.S.
R	L'ILE ROUSSE	4 657	13%	52 470	11%
E	PROPRIANO	3 120	7%	39 922	3%
E	PORTO VECCHIO	6 735	5%	85 203	20%
S	<b>TOTAL</b>	<b>96 758</b>	<b>17%</b>	<b>1 124 774</b>	<b>8%</b>

	Longueur Transportée	Octobre	Evolut°	12 mois	Evolut°
S	AJACCIO	6 844	-4%	76 440	-11%
O	BASTIA	9 583	6%	104 642	-17%
R	CALVI	0	N.S.	0	N.S.
T	L'ILE ROUSSE	14	-26%	2 854	37%
I	PROPRIANO	0	0%	0	0%
E	PORTO VECCHIO	494	-49%	5 773	108%
S	<b>TOTAL</b>	<b>16 935</b>	<b>-1%</b>	<b>189 709</b>	<b>-12%</b>


	Longueur Transportée	Octobre	Evolut°	12 mois	Evolut°
S	AJACCIO	34 142	21%	379 061	10%
O	BASTIA	43 769	9%	527 528	4%
R	CALVI	0	N.S.	0	N.S.
T	L'ILE ROUSSE	3 959	4%	46 652	10%
I	PROPRIANO	2 390	6%	32 467	8%
E	PORTO VECCHIO	6 454	-3%	84 558	23%
S	<b>TOTAL</b>	<b>90 714</b>	<b>12%</b>	<b>1 070 266</b>	<b>8%</b>

	Longueur Transportée	Octobre	Evolut°	12 mois	Evolut°
T	AJACCIO	15 579	7%	166 717	-11%
O	BASTIA	19 246	6%	211 156	-18%
	CALVI	0	N.S.	0	N.S.
T	L'ILE ROUSSE	39	-26%	6 104	34%
A	PROPRIANO	0	0%	0	0%
L	PORTO VECCHIO	812	0%	10 195	0%
	<b>TOTAL</b>	<b>35 676</b>	<b>4%</b>	<b>394 172</b>	<b>-14%</b>

	Longueur Transportée	Octobre	Evolut°	12 mois	Evolut°
T	AJACCIO	70 918	23%	784 918	11%
O	BASTIA	89 239	11%	1 068 850	4%
	CALVI	0	N.S.	0	N.S.
T	L'ILE ROUSSE	8 616	9%	99 122	11%
A	PROPRIANO	5 510	6%	72 389	5%
L	PORTO VECCHIO	13 189	1%	169 761	22%
	<b>TOTAL</b>	<b>187 472</b>	<b>14%</b>	<b>2 195 040</b>	<b>8%</b>

	Longueur Transportée	Octobre	Evolut°	12 mois	Evolut°
	LA MERIDIONALE	0	0%	0	0%
	CORSICA LINEA	0	N.S.	0	N.S.
CIE	CORSICA FERRIES	35 676	4%	394 172	-14%
	MOBY LINES	0	0%	0	N.S.
	<b>TOTAL</b>	<b>35 676</b>	<b>4%</b>	<b>394 172</b>	<b>-14%</b>

	Longueur Transportée	Octobre	Evolut°	12 mois	Evolut°
	LA MERIDIONALE	67 133	19%	791 325	4%
	CORSICA LINEA	83 399	16%	980 753	24%
CIE	CORSICA FERRIES	36 771	3%	421 335	-13%
	MOBY LINES	169	N.S.	1 627	-8%
	<b>TOTAL</b>	<b>187 472</b>	<b>14%</b>	<b>2 195 040</b>	<b>8%</b>



OBSERVATOIRE REGIONAL  
DES TRANSPORTS  
DE LA CORSE

# CORSE TRANSPORTS "MARCHANDISES"

Tonnages Nets Roll & Spécialisé  
Traffics Français et Italiens



Direction régionale  
de l'Environnement,  
de l'Aménagement  
et du Logement

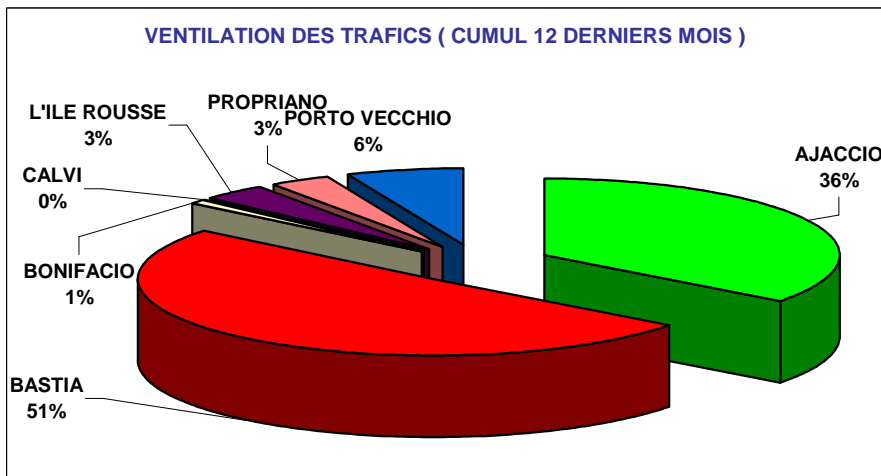
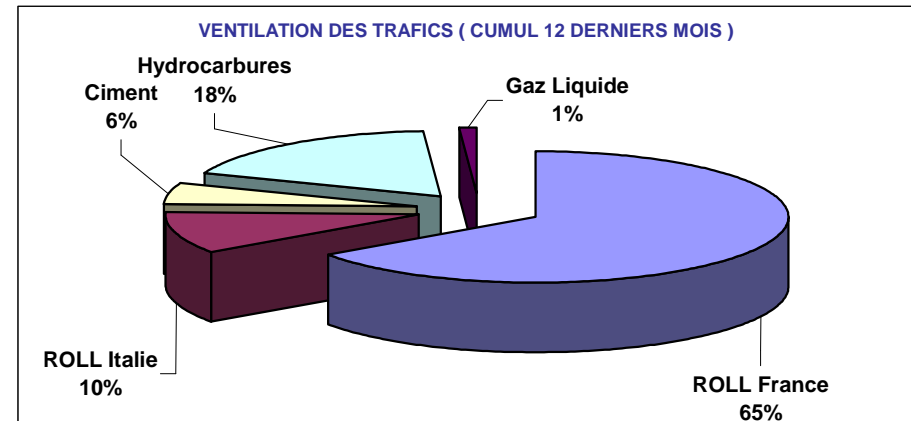
CORSE

Octobre 2017

15,0%

190 575 Tonnes Net ( Entrées + Sorties )

PORTS	Evolutions			
	Mensuelle		Cumul 12 mois	
AJACCIO	57%	↗	13%	↗
BASTIA	-5%	↘	-1%	↘
BONIFACIO	-1%	↘	-4%	↘
CALVI	N.S.	↗	N.S.	↗
L'ILE ROUSSE	17%	↗	0%	↘
PROPRIANO	-3%	↘	-1%	↘
PORTO VECCHIO	17%	↗	15%	↗
<b>TOTAL</b>	<b>15%</b>	<b>↗</b>	<b>5%</b>	<b>↗</b>



## RAPPELS :

\* La CORSICA LINEA ayant absorbé en Avril 2016 la MCM ( reprenneur de la SNCM en Janvier 2016 ), les trafics de la CORSICA LINEA présentés sont comparés à ceux réalisés par la SNCM par le passé, voire au cumul SNCM + MCM + CORSICA LINEA pour les mois de Janvier à Mars 2016.

\* Sur la ligne Bonifacio - Santa Teresa di Gallure, la BLU NAVY a repris la SAREMAR à compter du mois d' Avril 2016.

# TRAFICS ROLL & SPECIALISES ( Tonnages Nets )

Octobre 2017

Tonnage Net Transporté	France					Italie	TOTAL MENSUEL		CUMUL 12 MOIS		
	ROLL	CIMENT	HYDROC	GAZ	TOTAL	ROLL	TONNAGE	Evolution	TONNAGE	Evolution	
E N T R E E S	AJACCIO	38 261	4 637	14 676	450	58 024	62	58 086	37%	737 307	10%
	BASTIA	41 257	2 574	13 651	900	58 382	16 280	74 662	-7%	977 963	-2%
	BONIFACIO	---	---	---	---	0	1 606	1 606	5%	20 899	-2%
	CALVI	0	0	---	---	0	0	0	N.S.	0	N.S.
	L'ILE ROUSSE	5 207	1 921	---	---	7 128	0	7 128	17%	72 893	-1%
	PROPRIANO	3 157	419	---	---	3 576	2 280	5 856	-5%	75 356	-1%
	PORTO VECCHIO	7 726	4 092	---	---	11 818	270	12 088	17%	129 455	12%
<b>TOTAL</b>	<b>95 608</b>	<b>13 643</b>	<b>28 327</b>	<b>1 350</b>	<b>138 928</b>	<b>20 498</b>	<b>159 426</b>	<b>9%</b>	<b>2 013 873</b>	<b>3%</b>	
<b>Evolution</b>	<b>1%</b>	<b>26%</b>	<b>60%</b>	<b>-24%</b>	<b>11%</b>	<b>-5%</b>					

S O R T I E S	AJACCIO	15 028	---	---	---	15 028	5	15 033	243%	65 780	62%
	BASTIA	12 899	---	---	---	12 899	726	13 625	11%	170 687	10%
	BONIFACIO	---	---	---	---	---	221	221	-32%	1 966	-20%
	CALVI	0	---	---	---	0	0	0	N.S.	0	N.S.
	L'ILE ROUSSE	303	---	---	---	303	0	303	-1%	3 511	38%
	PROPRIANO	131	---	---	---	131	2	133	291%	1 284	51%
	PORTO VECCHIO	1 814	---	---	---	1 814	20	1 834	13%	17 855	41%
<b>TOTAL</b>	<b>30 175</b>	<b>0</b>	<b>0</b>	<b>0</b>	<b>30 175</b>	<b>974</b>	<b>31 149</b>	<b>64%</b>	<b>261 083</b>	<b>22%</b>	
<b>Evolution</b>	<b>69%</b>	<b>---</b>	<b>---</b>	<b>---</b>	<b>69%</b>	<b>-12%</b>					

T O T A L	AJACCIO	53 289	4 637	14 676	450	73 052	67	73 119	57%	803 087	13%
	BASTIA	54 156	2 574	13 651	900	71 281	17 006	88 287	-5%	1 148 650	-1%
	BONIFACIO	---	---	---	---	0	1 827	1 827	-1%	22 865	-4%
	CALVI	0	0	---	---	0	0	0	N.S.	0	N.S.
	L'ILE ROUSSE	5 510	1 921	---	---	7 431	0	7 431	17%	76 404	0%
	PROPRIANO	3 288	419	---	---	3 707	2 282	5 989	-3%	76 640	-1%
	PORTO VECCHIO	9 540	4 092	---	---	13 632	290	13 922	17%	147 310	15%
<b>TOTAL</b>	<b>125 783</b>	<b>13 643</b>	<b>28 327</b>	<b>1 350</b>	<b>169 103</b>	<b>21 472</b>	<b>190 575</b>	<b>15%</b>	<b>2 274 956</b>	<b>5%</b>	
<b>Evolution</b>	<b>12%</b>	<b>26%</b>	<b>60%</b>	<b>-24%</b>	<b>18%</b>	<b>-5%</b>					

France	169 103	18%	2 058 057	5%
Italie	21 472	-5%	216 899	6%
<b>TOTAL</b>	<b>190 575</b>	<b>15%</b>	<b>2 274 956</b>	<b>5%</b>

TRAFICS	ROLL	CORSICA FERRIES	42 503	23%	185%	344 792	-10%
		LA MERIDIONALE	46 918	-3%	6%	621 605	1%
		MOBY LINES	2 181	80%	-43%	51 116	110%
		SAREMAR	263	-59%	-14%	6 876	-60%
		CORSICA LINEA	55 390	9%	-2%	688 879	22%
		<b>TOTAL</b>	<b>147 255</b>	<b>9%</b>	<b>23%</b>	<b>1 713 268</b>	<b>7%</b>
TRAFICS SPECIALISES	CIMENT	SOMECA	13 643	26%	478%	126 323	-2%
	HYDROC	FOUQUET	28 327	60%	-49%	410 737	-2%
	GAZ	SEA TERMINAL	1 350	-24%	59%	24 628	21%

# TRAFICS ROLL Français ( Tonnages Nets )

Octobre 2017

## CORSE - MARSEILLE

## CORSE - NICE

Tonnage Net Transporté		Octobre	Evolut°	12 mois	Evolut°
E	AJACCIO	31 605	13%	391 598	19%
N	BASTIA	33 373	-8%	473 473	4%
T	CALVI	0	N.S.	0	N.S.
R	L'ILE ROUSSE	5 163	8%	54 750	0%
E	PROPRIANO	3 157	-25%	52 081	1%
E	PORTO VECCHIO	7 695	3%	96 570	12%
S	<b>TOTAL</b>	<b>80 993</b>	<b>0%</b>	<b>1 068 472</b>	<b>9%</b>

Tonnage Net Transporté		Octobre	Evolut°	12 mois	Evolut°
E	AJACCIO	0	N.S.	872	95%
N	BASTIA	459	-51%	15 442	27%
T	CALVI	0	N.S.	0	N.S.
R	L'ILE ROUSSE	0	N.S.	862	192%
E	PROPRIANO	0	0%	0	0%
E	PORTO VECCHIO	1	N.S.	433	983%
S	<b>TOTAL</b>	<b>460</b>	<b>-52%</b>	<b>17 609</b>	<b>32%</b>

S	AJACCIO	5 126	26%	51 492	41%
O	BASTIA	11 661	9%	150 167	17%
R	CALVI	0	N.S.	0	N.S.
T	L'ILE ROUSSE	303	-1%	2 883	41%
I	PROPRIANO	131	309%	1 110	153%
E	PORTO VECCHIO	1 812	27%	16 972	38%
S	<b>TOTAL</b>	<b>19 033</b>	<b>15%</b>	<b>222 624</b>	<b>24%</b>

S	AJACCIO	0	N.S.	96	32%
O	BASTIA	22	-45%	865	29%
R	CALVI	0	N.S.	0	N.S.
T	L'ILE ROUSSE	0	N.S.	172	2357%
I	PROPRIANO	0	0%	0	0%
E	PORTO VECCHIO	0	N.S.	169	13
S	<b>TOTAL</b>	<b>22</b>	<b>-50%</b>	<b>1 302</b>	<b>61%</b>

T	AJACCIO	36 731	15%	443 090	21%
O	BASTIA	45 034	-4%	623 640	7%
T	CALVI	0	N.S.	0	N.S.
A	L'ILE ROUSSE	5 466	7%	57 633	1%
L	PROPRIANO	3 288	-23%	53 191	2%
	PORTO VECCHIO	9 507	7%	113 542	15%
	<b>TOTAL</b>	<b>100 026</b>	<b>3%</b>	<b>1 291 096</b>	<b>12%</b>

T	AJACCIO	0	N.S.	968	86%
O	BASTIA	481	-51%	16 307	27%
T	CALVI	0	N.S.	0	N.S.
A	L'ILE ROUSSE	0	N.S.	1 034	242%
L	PROPRIANO	0	0%	0	0%
	PORTO VECCHIO	1	N.S.	602	1058%
	<b>TOTAL</b>	<b>482</b>	<b>-52%</b>	<b>18 911</b>	<b>34%</b>

CIE	LA MERIDIONALE	44 636	-4%	602 217	1%
	MOBY LINES	0	N.S.	0	N.S.
	CORSICA LINEA	55 390	9%	688 879	22%
	CORSICA FERRIES	0	N.S.	0	N.S.
	<b>TOTAL</b>	<b>100 026</b>	<b>3%</b>	<b>1 291 096</b>	<b>12%</b>

CIE	LA MERIDIONALE	0	0%	0	0%
	MOBY LINES	139	N.S.	1 131	-45%
	CORSICA LINEA	0	N.S.	0	N.S.
	CORSICA FERRIES	343	-66%	17 780	47%
	<b>TOTAL</b>	<b>482</b>	<b>-52%</b>	<b>18 911</b>	<b>34%</b>

# TRAFICS ROLL Français ( Tonnages Nets )

Octobre 2017

## CORSE - TOULON

## CORSE - TOTAL

Tonnage Net Transporté		Octobre	Evolut°	12 mois	Evolut°
E	AJACCIO	6 656	16%	72 701	-19%
N	BASTIA	7 425	5%	80 616	-29%
T	CALVI	0	N.S.	0	N.S.
R	L'ILE ROUSSE	44	-56%	3 406	68%
E	PROPRIANO	0	0%	0	0%
E	PORTO VECCHIO	30	-93%	1 223	36%
S	<b>TOTAL</b>	14 155	6%	157 946	-23%

Tonnage Net Transporté		Octobre	Evolut°	12 mois	Evolut°
E	AJACCIO	38 261	13%	465 171	11%
N	BASTIA	41 257	-7%	569 531	-2%
T	CALVI	0	N.S.	0	N.S.
R	L'ILE ROUSSE	5 207	6%	59 018	3%
E	PROPRIANO	3 157	-25%	52 081	1%
E	PORTO VECCHIO	7 726	-2%	98 226	13%
S	<b>TOTAL</b>	95 608	1%	1 244 027	4%

S	AJACCIO	9 902	3043%	13 869	249%
O	BASTIA	1 216	47%	13 650	-26%
R	CALVI	0	N.S.	0	N.S.
T	L'ILE ROUSSE	0	N.S.	438	-10%
I	PROPRIANO	0	0%	0	0%
E	PORTO VECCHIO	2	-99%	459	161%
S	<b>TOTAL</b>	11 120	746%	28 416	23%

S	AJACCIO	15 028	243%	65 457	61%
O	BASTIA	12 899	12%	164 682	12%
R	CALVI	0	N.S.	0	N.S.
T	L'ILE ROUSSE	303	-1%	3 493	37%
I	PROPRIANO	131	309%	1 110	153%
E	PORTO VECCHIO	1 814	13%	17 600	41%
S	<b>TOTAL</b>	30 175	69%	252 342	24%

T	AJACCIO	16 558	174%	86 570	-7%
O	BASTIA	8 641	10%	94 266	-29%
C	CALVI	0	N.S.	0	N.S.
T	L'ILE ROUSSE	44	-56%	3 844	53%
A	PROPRIANO	0	0%	0	0%
L	PORTO VECCHIO	32	-95%	1 682	56%
	<b>TOTAL</b>	25 275	72%	186 362	-19%

T	AJACCIO	53 289	40%	530 628	15%
O	BASTIA	54 156	-3%	734 213	1%
C	CALVI	0	N.S.	0	N.S.
T	L'ILE ROUSSE	5 510	6%	62 511	5%
A	PROPRIANO	3 288	-23%	53 191	2%
L	PORTO VECCHIO	9 540	0%	115 826	16%
	<b>TOTAL</b>	125 783	12%	1 496 369	7%

CIE	LA MERIDIONALE	0	0%	0	0%
	CORSICA LINEA	0	N.S.	0	N.S.
	CORSICA FERRIES	25 275	72%	186 362	-19%
	MOBY LINES	0	N.S.	0	N.S.
	<b>TOTAL</b>	25 275	72%	186 362	-19%

CIE	LA MERIDIONALE	44 636	-4%	602 217	1%
	CORSICA LINEA	55 390	9%	688 879	22%
	CORSICA FERRIES	25 618	64%	204 142	-16%
	MOBY LINES	139	N.S.	1 131	-45%
	<b>TOTAL</b>	125 783	12%	1 496 369	7%

# TRAFICS ROLL Italiens ( Tonnages Nets )

Octobre 2017

## CORSE - SAVONA

Tonnage Net Transporté		Octobre	Evolut°	12 mois	Evolut°
Entrée	BASTIA	2 966	-59%	26 177	-40%
Sortie		160	-25%	1 572	-51%
<b>Total</b>	<b>TOTAL</b>	<b>3 126</b>	<b>-58%</b>	<b>27 749</b>	<b>-41%</b>
Entrée	CALVI	0	N.S.	0	N.S.
Sortie		0	N.S.	0	N.S.
<b>Total</b>	<b>TOTAL</b>	<b>0</b>	<b>N.S.</b>	<b>0</b>	<b>N.S.</b>
Entrée	L'ILE	0	N.S.	0	N.S.
Sortie	ROUSSE	0	N.S.	18	350%
<b>Total</b>	<b>TOTAL</b>	<b>0</b>	<b>N.S.</b>	<b>18</b>	<b>125%</b>
Entrée	TOTAL	2 966	-59%	26 177	-40%
Sortie		160	-25%	1 590	-50%
<b>Total</b>	<b>TOTAL</b>	<b>3 126</b>	<b>-58%</b>	<b>27 767</b>	<b>-41%</b>
dont	CORSICA FERRIES	3 126	-58%	27 767	-41%

## CORSE - GENES

Tonnage Net Transporté		Octobre	Evolut°	12 mois	Evolut°
Entrée	BASTIA	310	N.S.	6 101	98%
Sortie		38	N.S.	343	646%
<b>Total</b>	<b>TOTAL</b>	<b>348</b>	<b>N.S.</b>	<b>6 444</b>	<b>106%</b>
dont	MOBY LINES	348	N.S.	6 444	106%

## CORSE - LIVOURNE

Tonnage Net Transporté		Octobre	Evolut°	12 mois	Evolut°
Entrée	BASTIA	13 004	21%	129 634	27%
Sortie		528	-8%	4 090	-7%
<b>Total</b>	<b>TOTAL</b>	<b>13 532</b>	<b>19%</b>	<b>133 724</b>	<b>26%</b>
Entrée	L'ILE ROUSSE	0	N.S.	168	190%
Sortie		0	N.S.	0	N.S.
<b>Total</b>	<b>TOTAL</b>	<b>0</b>	<b>N.S.</b>	<b>168</b>	<b>190%</b>
Entrée	TOTAL	13 004	21%	129 802	27%
Sortie		528	-8%	4 090	-7%
<b>Total</b>	<b>TOTAL</b>	<b>13 532</b>	<b>19%</b>	<b>133 892</b>	<b>26%</b>
dont	CORSICA FERRIES	13 402	18%	106 172	13%
	MOBY LINES	130	N.S.	27 552	119%

## CORSE - PORTO TORRES

Tonnage Net Transporté		Octobre	Evolut°	12 mois	Evolut°
Entrée	AJACCIO	62	N.S.	2 829	1287%
Sortie		5	N.S.	323	1054%
<b>Total</b>	<b>TOTAL</b>	<b>67</b>	<b>N.S.</b>	<b>3 152</b>	<b>1259%</b>
Entrée	PROPRIANO	2 280	18%	19 214	-11%
Sortie		2	0%	174	-58%
<b>Total</b>	<b>TOTAL</b>	<b>2 282</b>	<b>18%</b>	<b>19 388</b>	<b>-12%</b>
Entrée	PORTO VECCHIO	202	862%	2 546	38%
Sortie		20	1900%	247	11%
<b>Total</b>	<b>TOTAL</b>	<b>222</b>	<b>35%</b>	<b>2 793</b>	<b>-7%</b>
Entrée	TOTAL	2 544	31%	24 589	4%
Sortie		27	800%	744	12%
<b>Total</b>	<b>TOTAL</b>	<b>2 571</b>	<b>32%</b>	<b>25 333</b>	<b>4%</b>
dont	LA MERIDIONALE	2 282	18%	19 388	-13%
	CORSICA LINEA	0	N.S.	0	N.S.
	CORSICA FERRIES	289	1214%	5 945	187%

## CORSE - SANTA TERESA

Tonnage Net Transporté		Octobre	Evolut°	12 mois	Evolut°
Entrée	BONIFACIO	1 606	5%	20 899	-2%
Sortie		221	-32%	1 966	-20%
<b>Total</b>	<b>TOTAL</b>	<b>1 827</b>	<b>-1%</b>	<b>22 865</b>	<b>-4%</b>
dont	MOBY LINES	1 564	29%	15 989	141%
	BLU NAVY	263	-59%	6 876	-60%

## CORSE - GOLFO ARANCI

Tonnage Net Transporté		Octobre	Evolut°	12 mois	Evolut°
Entrée	PORTO VECCHIO	68	N.S.	590	1413%
Sortie		0	N.S.	8	-88%
<b>Total</b>	<b>TOTAL</b>	<b>68</b>	<b>N.S.</b>	<b>598</b>	<b>481%</b>
dont	CORSICA FERRIES	68	N.S.	598	481%

## CORSE - TOTAL

Tonnage Net Transporté		Octobre	Evolut°	12 mois	Evolut°
Entrée	AJACCIO	62	N.S.	2 829	1287%
	BASTIA	16 280	-10%	161 912	9%
	BONIFACIO	1 606	5%	20 899	-2%
	CALVI	0	N.S.	0	N.S.
	L'ILE ROUSSE	0	N.S.	168	171%
	PROPRIANO	2 280	18%	19 214	-11%
Sortie	PORTO VECCHIO	270	1186%	3 136	66%
	<b>TOTAL</b>	<b>20 498</b>	<b>-5%</b>	<b>208 158</b>	<b>7%</b>

Tonnage Net Transporté		Octobre	Evolut°	12 mois	Evolut°
Sortie	AJACCIO	5	N.S.	323	1054%
	BASTIA	726	-8%	6 005	-21%
	BONIFACIO	221	-32%	1 966	-20%
	CALVI	0	N.S.	0	N.S.
	L'ILE ROUSSE	0	N.S.	18	350%
	PROPRIANO	2	0%	174	-58%
TOTAL	PORTO VECCHIO	20	1900,00%	255	-11,15%
	<b>TOTAL</b>	<b>974</b>	<b>-12%</b>	<b>8 741</b>	<b>-19%</b>

Tonnage Net Transporté		Octobre	Evolut°	12 mois	Evolut°
TOTAL	AJACCIO	67	N.S.	3 152	1259%
	BASTIA	17 006	-9%	167 917	7%
	BONIFACIO	1 827	-1%	22 865	-4%
	CALVI	0	N.S.	0	N.S.
	L'ILE ROUSSE	0	N.S.	186	182%
	PROPRIANO	2 282	18%	19 388	-12%
TOTAL	PORTO VECCHIO	290	1218,18%	3 391	56,20%
	<b>TOTAL</b>	<b>21 472</b>	<b>-5%</b>	<b>216 899</b>	<b>6%</b>
dont	CORSICA FERRIES	16 885	-10%	140 650	-2%
	LA MERIDIONALE	2 282	18%	19 388	-13%
	MOBY LINES	2 042	69%	49 985	124%
	BLU NAVY	263	-59%	6 876	-60%
	CORSICA LINEA	0	N.S.	0	N.S.