



# CORSE TRANSPORTS "MARCHANDISES"

Longueur Roll ( Trafic National )

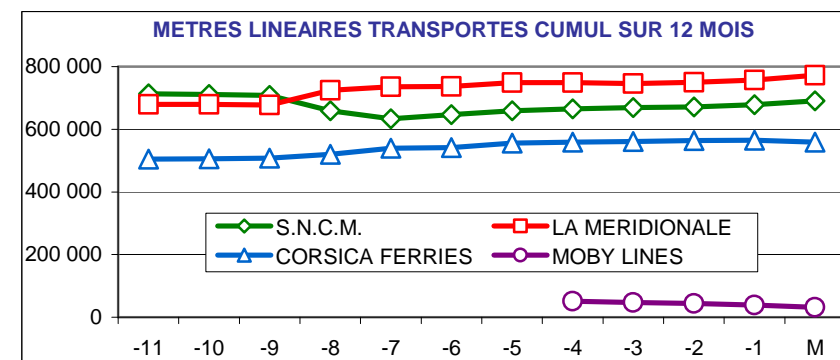
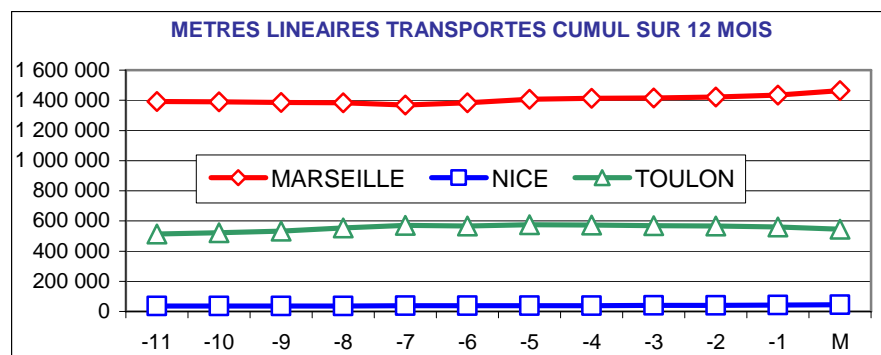
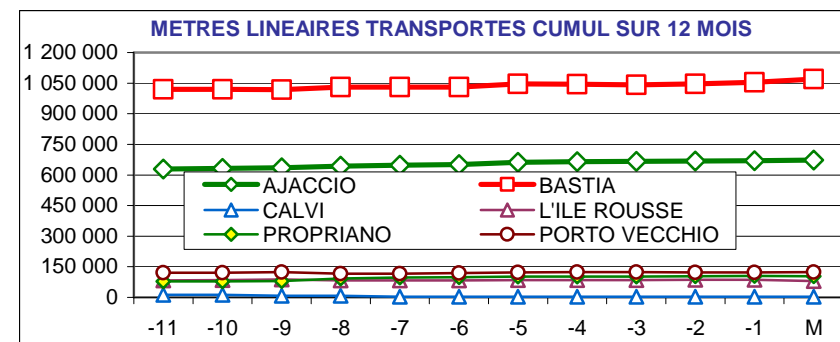


Octobre 2011

9%

167 181 Mètres Linéaires transportés ( Entrée + Sortie )

PORTS	Evolutions	
	Mensuelle	Cumul 12 mois
AJACCIO	6% ↗	8% ↗
BASTIA	23% ↗	6% ↗
CALVI	-84% ↘	-70% ↘
L'ILE ROUSSE	-46% ↘	-5% ↘
PROPRIANO	-4% ↘	38% ↗
PORTO VECCHIO	15% ↗	3% ↗
MARSEILLE	29% ↗	6% ↗
NICE	21% ↗	24% ↗
TOULON	-28% ↘	8% ↗
<b>TOTAL</b>	<b>9% ↗</b>	<b>7% ↗</b>



DIRECTION REGIONALE DE L'ENVIRONNEMENT DE L'AMENAGEMENT ET DU LOGEMENT DE LA CORSE

BP 334 20180 AJACCIO Cedex TEL 04 95 51 79 47 FAX 04 95 51 79 89 Site Internet : [www.ortc.info](http://www.ortc.info) Email : [ort.corse@wanadoo.fr](mailto:ort.corse@wanadoo.fr)

# TRAFICS ROLL Français ( Mètres linéaires )

## Octobre 2011

### CORSE - MARSEILLE

### CORSE - NICE

Longueur Transportée		Octobre	Evolut°	12 mois	Evolut°
E	AJACCIO	21 240	30%	250 184	5%
N	BASTIA	28 590	41%	329 857	3%
T	CALVI	0	N.S.	0	N.S.
R	L'ILE ROUSSE	4 509	-3%	42 464	13%
E	PROPRIANO	3 565	-3%	57 555	40%
E	PORTO VECCHIO	5 510	15%	62 743	0%
S	<b>TOTAL</b>	<b>63 414</b>	<b>27%</b>	<b>742 803</b>	<b>5%</b>

Longueur Transportée		Octobre	Evolut°	12 mois	Evolut°
E	AJACCIO	100	-77%	1 070	-54%
N	BASTIA	2 153	15%	23 989	28%
T	CALVI	5	-91%	1 355	100%
R	L'ILE ROUSSE	0	0%	0	0%
E	PROPRIANO	0	0%	0	0%
E	PORTO VECCHIO	0	0%	0	0%
S	<b>TOTAL</b>	<b>2 258</b>	<b>-4%</b>	<b>26 414</b>	<b>21%</b>

S	AJACCIO	21 495	29%	250 153	8%
O	BASTIA	28 598	52%	328 031	3%
R	CALVI	0	N.S.	0	N.S.
T	L'ILE ROUSSE	3 359	-17%	34 276	3%
I	PROPRIANO	2 754	-5%	46 571	35%
E	PORTO VECCHIO	5 364	15%	61 692	6%
S	<b>TOTAL</b>	<b>61 570</b>	<b>31%</b>	<b>720 723</b>	<b>6%</b>

S	AJACCIO	34	-89%	1 906	-48%
O	BASTIA	1 736	206%	14 295	55%
R	CALVI	23	-79%	1 249	69%
T	L'ILE ROUSSE	0	0%	0	0%
I	PROPRIANO	0	0%	0	0%
E	PORTO VECCHIO	0	0%	0	0%
S	<b>TOTAL</b>	<b>1 793</b>	<b>83%</b>	<b>17 450</b>	<b>28%</b>

T	AJACCIO	42 735	29%	500 337	7%
O	BASTIA	57 188	46%	657 888	3%
C	CALVI	0	N.S.	0	N.S.
T	L'ILE ROUSSE	7 868	-10%	76 740	8%
A	PROPRIANO	6 319	-4%	104 126	38%
L	PORTO VECCHIO	10 874	15%	124 435	3%
	<b>TOTAL</b>	<b>124 984</b>	<b>29%</b>	<b>1 463 526</b>	<b>6%</b>

T	AJACCIO	134	-82%	2 976	-50%
O	BASTIA	3 889	60%	38 284	37%
C	CALVI	28	-83%	2 604	84%
T	L'ILE ROUSSE	0	0%	0	0%
A	PROPRIANO	0	0%	0	0%
L	PORTO VECCHIO	0	0%	0	0%
	<b>TOTAL</b>	<b>4 051</b>	<b>21%</b>	<b>43 864</b>	<b>24%</b>

CIE	LA MERIDIONALE	60 983	34%	772 505	16%
	S.N.C.M.	64 001	24%	691 021	-4%
	CORSICA FERRIES	0	N.S.	0	N.S.
	<b>TOTAL</b>	<b>124 984</b>	<b>29%</b>	<b>1 463 526</b>	<b>6%</b>

CIE	LA MERIDIONALE	0	0%	0	0%
	S.N.C.M.	0	0%	0	0%
	CORSICA FERRIES	4 051	21%	43 864	24%
	<b>TOTAL</b>	<b>4 051</b>	<b>21%</b>	<b>43 864</b>	<b>24%</b>

# TRAFICS ROLL Français ( Mètres linéaires )

## Octobre 2011

### CORSE - TOULON

### CORSE - TOTAL

Longueur Transportée		Octobre	Evolut°	12 mois	Evolut°
E	AJACCIO	6 579	-30%	89 604	13%
N	BASTIA	13 406	-10%	190 920	8%
T	CALVI	0	N.S.	1 039	278%
R	L'ILE ROUSSE	0	N.S.	1 184	-79%
E	PROPRIANO	0	0%	0	0%
E	PORTO VECCHIO	0	0%	0	0%
S	<b>TOTAL</b>	<b>19 985</b>	<b>-25%</b>	<b>282 747</b>	<b>8%</b>

Longueur Transportée		Octobre	Evolut°	12 mois	Evolut°
E	AJACCIO	27 919	7%	340 858	7%
N	BASTIA	44 149	19%	544 766	5%
T	CALVI	5	-92%	2 394	-63%
R	L'ILE ROUSSE	4 509	-36%	43 648	1%
E	PROPRIANO	3 565	-3%	57 555	40%
E	PORTO VECCHIO	5 510	15%	62 743	0%
S	<b>TOTAL</b>	<b>85 657</b>	<b>8%</b>	<b>1 051 964</b>	<b>6%</b>

S	AJACCIO	5 998	-33%	79 666	13%
O	BASTIA	12 163	-13%	182 384	9%
R	CALVI	0	N.S.	91	-55%
T	L'ILE ROUSSE	0	N.S.	1 329	-80%
I	PROPRIANO	0	0%	0	0%
E	PORTO VECCHIO	0	0%	0	0%
S	<b>TOTAL</b>	<b>18 161</b>	<b>-31%</b>	<b>263 470</b>	<b>8%</b>


S	AJACCIO	27 527	6%	331 725	9%
O	BASTIA	42 497	27%	524 710	6%
R	CALVI	23	-79%	1 340	-77%
T	L'ILE ROUSSE	3 359	-54%	35 605	-11%
I	PROPRIANO	2 754	-5%	46 571	35%
E	PORTO VECCHIO	5 364	15%	61 692	6%
S	<b>TOTAL</b>	<b>81 524</b>	<b>10%</b>	<b>1 001 643</b>	<b>7%</b>

T	AJACCIO	12 577	-31%	169 270	13%
O	BASTIA	25 569	-12%	373 304	8%
T	CALVI	0	N.S.	1 130	136%
A	L'ILE ROUSSE	0	N.S.	2 513	-79%
L	PROPRIANO	0	0%	0	0%
	PORTO VECCHIO	0	0%	0	0%
	<b>TOTAL</b>	<b>38 146</b>	<b>-28%</b>	<b>546 217</b>	<b>8%</b>

T	AJACCIO	55 446	6%	672 583	8%
O	BASTIA	86 646	23%	1 069 476	6%
T	CALVI	28	-84%	3 734	-70%
A	L'ILE ROUSSE	7 868	-46%	79 253	-5%
L	PROPRIANO	6 319	-4%	104 126	38%
	PORTO VECCHIO	10 874	15%	124 435	3%
	<b>TOTAL</b>	<b>167 181</b>	<b>9%</b>	<b>2 053 607</b>	<b>7%</b>

CIE	LA MERIDIONALE	0	0%	0	0%
	S.N.C.M.	0	0%	0	0%
	CORSICA FERRIES	38 146	-16%	515 007	10%
	MOBY LINES	0	N.S.	31 210	N.S.
	<b>TOTAL</b>	<b>38 146</b>	<b>-28%</b>	<b>546 217</b>	<b>8%</b>

CIE	LA MERIDIONALE	60 983	34%	772 505	16%
	S.N.C.M.	64 001	24%	691 021	-4%
	CORSICA FERRIES	42 197	-13%	558 871	11%
	MOBY LINES	0	N.S.	31 210	N.S.
	<b>TOTAL</b>	<b>167 181</b>	<b>9%</b>	<b>2 053 607</b>	<b>7%</b>



OBSERVATOIRE REGIONAL  
DES TRANSPORTS  
DE LA CORSE

# CORSE TRANSPORTS "MARCHANDISES"

Tonnages Nets Roll & Spécialisé  
Trafics Français et Italiens



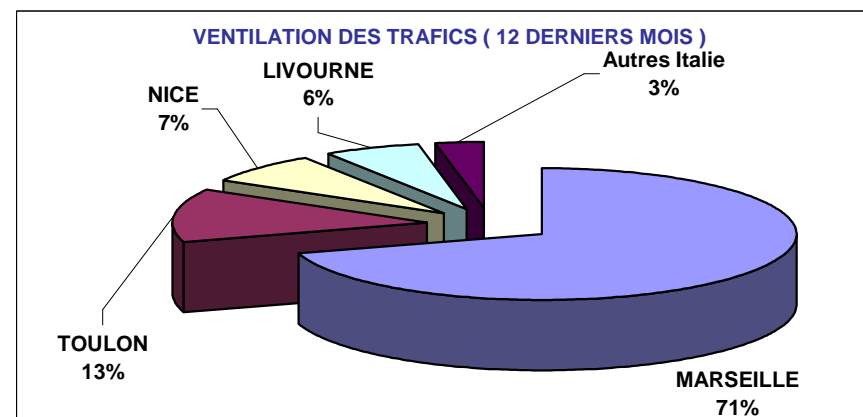
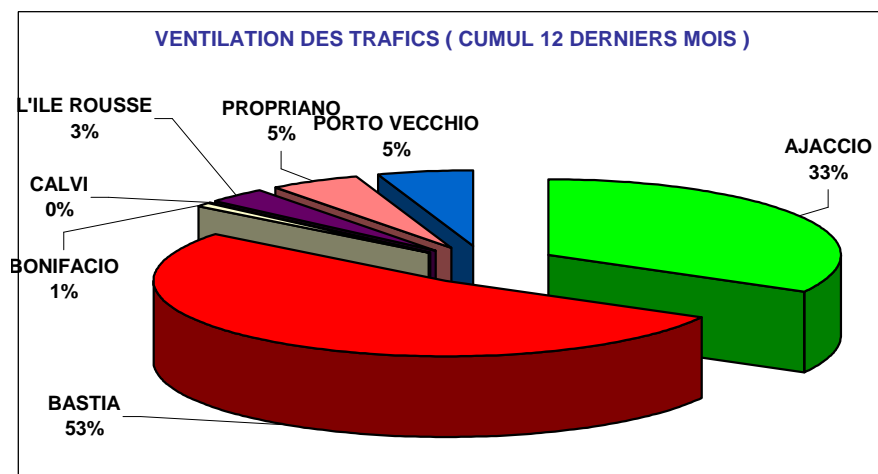
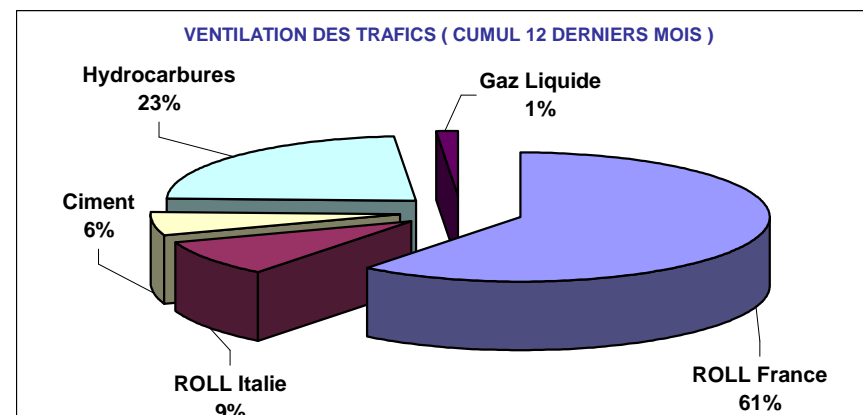
Direction régionale  
de l'Environnement,  
de l'Aménagement  
et du Logement  
  
CORSE

Octobre 2011

18,0%

206 842 Tonnes Net ( Entrées + Sorties )

PORTS	Evolutions			
	Mensuelle		Cumul 12 mois	
AJACCIO	21%	↗	15%	↗
BASTIA	21%	↗	7%	↗
BONIFACIO	-47%	↘	-24%	↘
CALVI	-57%	↘	162%	↗
L'ILE ROUSSE	-35%	↘	5%	↗
PROPRIANO	50%	↗	44%	↗
PORTO VECCHIO	25%	↗	-5%	↘
<b>TOTAL</b>	<b>18%</b>	<b>↗</b>	<b>10%</b>	<b>↗</b>



# TRAFICS ROLL & SPECIALISES ( Tonnages Nets )

Octobre 2011

Tonnage Net Transporté	France					Italie	TOTAL MENSUEL		
	ROLL	CIMENT	HYDROC	GAZ	TOTAL	ROLL	TONNAGE	Evolution	
E N T R E E S	AJACCIO	37 208	4 729	22 662	1 600	66 199	0	66 199	16%
	BASTIA	49 239	1 896	21 425	1 185	73 745	14 730	88 475	20%
	BONIFACIO	---	---	---	---	0	693	693	-32%
	CALVI	2	0	---	---	2	0	2	-80%
	L'ILE ROUSSE	5 423	2 261	---	---	7 684	0	7 684	-33%
	PROPRIANO	5 243	0	---	---	5 243	5 103	10 346	50%
	PORTO VECCHIO	7 367	5 080	---	---	12 447	0	12 447	19%
	<b>TOTAL</b>	<b>104 482</b>	<b>13 966</b>	<b>44 087</b>	<b>2 785</b>	<b>165 320</b>	<b>20 526</b>	<b>185 846</b>	<b>16%</b>
<b>Evolution</b>	<b>11%</b>	<b>-7%</b>	<b>23%</b>	<b>126%</b>	<b>13%</b>	<b>43%</b>			

CUMUL 12 MOIS	
TONNAGE	Evolution
733 969	13%
1 119 020	8%
15 713	-23%
2 343	143%
77 672	4%
114 413	46%
116 245	-6%
<b>2 179 375</b>	<b>10%</b>

S O R T I E S	AJACCIO	8 057	---	---	---	8 057	0	8 057	83%
	BASTIA	9 002	---	---	---	9 002	1 089	10 091	32%
	BONIFACIO	---	---	---	---	---	100	100	-79%
	CALVI	4	---	---	---	4	0	4	0%
	L'ILE ROUSSE	99	---	---	---	99	0	99	-81%
	PROPRIANO	88	---	---	---	88	338	426	36%
	PORTO VECCHIO	2 219	---	---	---	2 219	0	2 219	74%
	<b>TOTAL</b>	<b>19 469</b>	<b>0</b>	<b>0</b>	<b>0</b>	<b>19 469</b>	<b>1 527</b>	<b>20 996</b>	<b>43%</b>
<b>Evolution</b>	<b>55%</b>	<b>---</b>	<b>---</b>	<b>---</b>	<b>55%</b>	<b>-25%</b>			

65 782	57%
150 725	-2%
4 052	-27%
342	470%
3 348	69%
4 941	14%
12 584	1%
<b>241 774</b>	<b>10%</b>

T O T A L	AJACCIO	45 265	4 729	22 662	1 600	74 256	0	74 256	21%
	BASTIA	58 241	1 896	21 425	1 185	82 747	15 819	98 566	21%
	BONIFACIO	---	---	---	---	0	793	793	-47%
	CALVI	6	0	---	---	6	0	6	-57%
	L'ILE ROUSSE	5 522	2 261	---	---	7 783	0	7 783	-35%
	PROPRIANO	5 331	0	---	---	5 331	5 441	10 772	50%
	PORTO VECCHIO	9 586	5 080	---	---	14 666	0	14 666	25%
	<b>TOTAL</b>	<b>123 951</b>	<b>13 966</b>	<b>44 087</b>	<b>2 785</b>	<b>184 789</b>	<b>22 053</b>	<b>206 842</b>	<b>18%</b>
<b>Evolution</b>	<b>16%</b>	<b>-7%</b>	<b>23%</b>	<b>126%</b>	<b>16%</b>	<b>34%</b>			

799 751	15%
1 269 745	7%
19 765	-24%
2 685	162%
81 020	5%
119 354	44%
128 829	-5%
<b>2 421 149</b>	<b>10%</b>

France	184 789	16%
Italie	22 053	34%
<b>TOTAL</b>	<b>206 842</b>	<b>18%</b>

2 198 777	8%
222 372	26%
<b>2 421 149</b>	<b>10%</b>

TRAFICS ROLL	CORSICA FERRIES	47 161	22%	
	LA MERIDIONALE	50 640	29%	
	MOBY LINES	0	N.S.	
	SAREMAR	793	-47%	
	S.N.C.M.	47 410	33%	
	<b>TOTAL</b>	<b>146 004</b>	<b>19%</b>	
TRAFICS SPECIALISES	CIMENT	SOMECA	13 966	-7%
	HYDROC	FOUQUET	44 087	23%
	GAZ	SEA TERMINAL	2 785	126%

466 860	23%
637 593	14%
63 924	-2%
12 074	-47%
506 490	0%
<b>1 686 941</b>	<b>10%</b>
141 061	-7%
560 171	14%
32 976	12%

# TRAFICS ROLL Français ( Tonnages Nets )

## Octobre 2011

### CORSE - MARSEILLE

### CORSE - NICE

Tonnage Net Transporté		Octobre	Evolut°	12 mois	Evolut°
E	AJACCIO	24 423	14%	313 031	2%
N	BASTIA	32 002	29%	381 484	2%
T	CALVI	0	N.S.	0	N.S.
R	L'ILE ROUSSE	5 422	14%	53 826	22%
E	PROPRIANO	5 243	-2%	80 872	36%
E	PORTO VECCHIO	7 367	22%	79 922	-8%
S	<b>TOTAL</b>	<b>74 457</b>	<b>19%</b>	<b>909 135</b>	<b>4%</b>

Tonnage Net Transporté		Octobre	Evolut°	12 mois	Evolut°
E	AJACCIO	6 478	2766%	10 229	283%
N	BASTIA	2 753	188%	23 363	91%
T	CALVI	2	-80%	2 343	403%
R	L'ILE ROUSSE	1	-100%	592	-43%
E	PROPRIANO	0	0%	0	0%
E	PORTO VECCHIO	0	0%	0	0%
S	<b>TOTAL</b>	<b>9 234</b>	<b>375%</b>	<b>36 527</b>	<b>123%</b>

S	AJACCIO	7 455	90%	61 930	61%
O	BASTIA	8 290	71%	118 591	-2%
R	CALVI	0	N.S.	0	N.S.
T	L'ILE ROUSSE	96	-68%	3 051	96%
I	PROPRIANO	88	42%	2 769	133%
E	PORTO VECCHIO	2 219	74%	12 584	1%
S	<b>TOTAL</b>	<b>18 148</b>	<b>74%</b>	<b>198 925</b>	<b>14%</b>

S	AJACCIO	301	3244%	589	88%
O	BASTIA	63	117%	1 968	44%
R	CALVI	4	0%	342	470%
T	L'ILE ROUSSE	3	-96%	28	-73%
I	PROPRIANO	0	0%	0	0%
E	PORTO VECCHIO	0	0%	0	0%
S	<b>TOTAL</b>	<b>371</b>	<b>234%</b>	<b>2 927</b>	<b>59%</b>

T	AJACCIO	31 878	26%	374 961	9%
O	BASTIA	40 292	35%	500 075	1%
T	CALVI	0	N.S.	0	N.S.
A	L'ILE ROUSSE	5 518	9%	56 877	25%
L	PROPRIANO	5 331	-1%	83 641	38%
	PORTO VECCHIO	9 586	31%	92 506	-7%
	<b>TOTAL</b>	<b>92 605</b>	<b>27%</b>	<b>1 108 060</b>	<b>6%</b>

T	AJACCIO	6 779	2785%	10 818	263%
O	BASTIA	2 816	186%	25 331	87%
T	CALVI	6	-57%	2 685	410%
A	L'ILE ROUSSE	4	-100%	620	-46%
L	PROPRIANO	0	0%	0	0%
	PORTO VECCHIO	0	0%	0	0%
	<b>TOTAL</b>	<b>9 605</b>	<b>368%</b>	<b>39 454</b>	<b>117%</b>

CIE	LA MERIDIONALE	45 199	21%	607 440	12%
	S.N.C.M.	47 406	33%	500 620	-1%
	CORSICA FERRIES	0	N.S.	0	N.S.
	<b>TOTAL</b>	<b>92 605</b>	<b>27%</b>	<b>1 108 060</b>	<b>6%</b>

CIE	LA MERIDIONALE	0	0%	0	0%
	S.N.C.M.	4	-80%	310	38%
	CORSICA FERRIES	9 601	372%	39 144	117%
	<b>TOTAL</b>	<b>9 605</b>	<b>372%</b>	<b>39 454</b>	<b>117%</b>

# TRAFICS ROLL Français ( Tonnages Nets )

Octobre 2011

## CORSE - TOULON

## CORSE - TOTAL

Tonnage Net Transporté		Octobre	Evolut°	12 mois	Evolut°
E	AJACCIO	6 307	-42%	88 777	12%
N	BASTIA	14 484	-5%	205 716	9%
T	CALVI	0	N.S.	0	N.S.
R	L'ILE ROUSSE	0	N.S.	982	-84%
E	PROPRIANO	0	0%	0	0%
E	PORTO VECCHIO	0	0%	0	0%
S	<b>TOTAL</b>	20 791	-30%	295 475	8%

Tonnage Net Transporté		Octobre	Evolut°	12 mois	Evolut°
E	AJACCIO	37 208	14%	412 037	6%
N	BASTIA	49 239	20%	610 563	6%
T	CALVI	2	-80%	2 343	159%
R	L'ILE ROUSSE	5 423	-40%	55 400	8%
E	PROPRIANO	5 243	-2%	80 872	36%
E	PORTO VECCHIO	7 367	22%	79 922	-8%
S	<b>TOTAL</b>	104 482	11%	1 241 137	7%

S	AJACCIO	301	-38%	3 263	5%
O	BASTIA	649	-55%	18 048	9%
R	CALVI	0	N.S.	0	N.S.
T	L'ILE ROUSSE	0	N.S.	269	-13%
I	PROPRIANO	0	0%	0	0%
E	PORTO VECCHIO	0	0%	0	0%
S	<b>TOTAL</b>	950	-54%	21 580	8%

S	AJACCIO	8 057	83%	65 782	57%
O	BASTIA	9 002	42%	138 607	0%
R	CALVI	4	0%	342	470%
T	L'ILE ROUSSE	99	-80%	3 348	70%
I	PROPRIANO	88	42%	2 769	133%
E	PORTO VECCHIO	2 219	74%	12 584	1%
S	<b>TOTAL</b>	19 469	55%	223 432	14%

T	AJACCIO	6 608	-42%	92 040	12%
O	BASTIA	15 133	-9%	223 764	9%
T	CALVI	0	N.S.	0	N.S.
A	L'ILE ROUSSE	0	N.S.	1 251	-81%
L	PROPRIANO	0	0%	0	0%
	PORTO VECCHIO	0	0%	0	0%
	<b>TOTAL</b>	21 741	-31%	317 055	8%

T	AJACCIO	45 265	22%	477 819	11%
O	BASTIA	58 241	23%	749 170	5%
T	CALVI	6	-57%	2 685	178%
A	L'ILE ROUSSE	5 522	-42%	58 748	11%
L	PROPRIANO	5 331	-1%	83 641	38%
	PORTO VECCHIO	9 586	31%	92 506	-7%
	<b>TOTAL</b>	123 951	16%	1 464 569	8%

CIE	LA MERIDIONALE	0	0%	0	0%
	S.N.C.M.	0	0%	0	0%
	CORSICA FERRIES	21 741	0%	297 515	0%
	MOBY LINES	0	N.S.	19 540	-21%
	<b>TOTAL</b>	21 741	-31%	317 055	8%

CIE	LA MERIDIONALE	45 199	21%	607 440	12%
	S.N.C.M.	47 410	33%	500 930	-1%
	CORSICA FERRIES	31 342	10%	336 659	17%
	MOBY LINES	0	N.S.	19 540	-21%
	<b>TOTAL</b>	123 951	16%	1 464 569	8%

## TRAFICS ROLL Italiens ( Tonnages Nets )

Octobre 2011

### CORSE - SAVONA

### CORSE - SANTA TERESA

Tonnage Net Transporté		Octobre	Evolut°	12 mois	Evolut°
Entrées	BASTIA	2 259	26%	14 968	40%
	CALVI	0	N.S.	0	N.S.
	L'ILE ROUSSE	0	N.S.	0	N.S.
	<b>TOTAL</b>	2 259	-6%	14 968	32%
Sorties	BASTIA	171	-46%	854	-60%
	CALVI	0	N.S.	0	N.S.
	L'ILE ROUSSE	0	N.S.	0	N.S.
	<b>TOTAL</b>	171	-47%	854	-60%
Total	BASTIA	2 430	15%	15 822	24%
	CALVI	0	N.S.	0	N.S.
	L'ILE ROUSSE	0	N.S.	0	N.S.
	<b>TOTAL</b>	2 430	-10%	15 822	18%
dont	<b>CORSICA FERRIES</b>	2 430	-10%	15 822	18%

Tonnage Net Transporté		Octobre	Evolut°	12 mois	Evolut°
Entrées Sorties	BONIFACIO	693	-32%	15 713	-23%
		100	-79%	4 052	-27%
<b>Total</b>	<b>TOTAL</b>	793	-112%	19 765	-50%
dont	<b>MOBY LINES</b>	0	N.S.	7 691	125%
	<b>SAREMAR</b>	793	-47%	12 074	-47%

### CORSE - GENES

### CORSE - TOTAL

Tonnage Net Transporté		Octobre	Evolut°	12 mois	Evolut°
Entrées Sorties	BASTIA	0	N.S.	664	40%
		0	N.S.	127	-54%
<b>Total</b>	<b>TOTAL</b>	0	N.S.	791	5%
dont	<b>MOBY LINES</b>	0	N.S.	791	5%

Tonnage Net Transporté		Octobre	Evolut°	12 mois	Evolut°
E N T R E E S	AJACCIO	0	N.S.	0	N.S.
	BASTIA	14 730	31%	154 776	38%
	BONIFACIO	693	-32%	15 713	-23%
	CALVI	0	N.S.	0	N.S.
	L'ILE ROUSSE	0	N.S.	0	N.S.
	PROPRIANO	5 103	228%	33 541	75%
<b>S</b>	<b>TOTAL</b>	20 526	43%	204 030	34%

### CORSE - LIVOURNE

Tonnage Net Transporté		Octobre	Evolut°	12 mois	Evolut°
Entrées Sorties	BASTIA	12 471	33%	139 144	38%
		918	-7%	11 137	-19%
<b>Total</b>	<b>TOTAL</b>	13 389	29%	150 281	31%
dont	<b>CORSICA FERRIES</b>	13 389	79%	114 379	46%
	<b>MOBY LINES</b>	0	N.S.	35 902	-1%

Tonnage Net Transporté		Octobre	Evolut°	12 mois	Evolut°
S O R T I E S	AJACCIO	0	N.S.	0	N.S.
	BASTIA	1 089	-16%	12 118	-25%
	BONIFACIO	100	-79%	4 052	-27%
	CALVI	0	N.S.	0	N.S.
	L'ILE ROUSSE	0	N.S.	0	N.S.
	PROPRIANO	338	34%	2 172	-31%
<b>S</b>	<b>TOTAL</b>	1 527	-25%	18 342	-26%

### CORSE - PORTO TORRES

Tonnage Net Transporté		Octobre	Evolut°	12 mois	Evolut°
Entrées	AJACCIO	0	N.S.	0	N.S.
	PROPRIANO	5 103	228%	33 541	75%
	<b>TOTAL</b>	5 103	228%	33 541	75%
Sorties	AJACCIO	0	N.S.	0	N.S.
	PROPRIANO	338	34%	2 172	-31%
	<b>TOTAL</b>	338	34%	2 172	-31%
Total	AJACCIO	0	N.S.	0	N.S.
	PROPRIANO	5 441	201%	35 713	75%
	<b>TOTAL</b>	5 441	228%	35 713	75%
dont	<b>MERIDIONALE</b>	5 441	201%	30 153	44%
	<b>S.N.C.M.</b>	0	N.S.	5 560	322%

Tonnage Net Transporté		Octobre	Evolut°	12 mois	Evolut°
T O R T A L	AJACCIO	0	N.S.	0	N.S.
	BASTIA	15 819	26%	166 894	30%
	BONIFACIO	793	-47%	19 765	-24%
	CALVI	0	N.S.	0	N.S.
	L'ILE ROUSSE	0	N.S.	0	N.S.
PROPRIANO	5 441	201%	35 713	N.S.	
<b>L</b>	<b>TOTAL</b>	22 053	34%	222 372	26%

Tonnage Net Transporté		Octobre	Evolut°	12 mois	Evolut°
CIE	<b>MERIDIONALE</b>	5 441	201%	30 153	44%
	<b>S.N.C.M.</b>	0	N.S.	5 560	322%
	<b>CORSICA FERRIES</b>	15 819	55%	130 201	42%
	<b>MOBY LINES</b>	0	N.S.	44 384	9%
	<b>SAREMAR</b>	793	-47%	12 074	-47%
<b>TOTAL</b>	<b>TOTAL</b>	22 053	34%	222 372	26%