

OBSERVATOIRE REGIONAL
DES TRANSPORTS
DE LA CORSE

CORSE TRANSPORTS "MARCHANDISES"

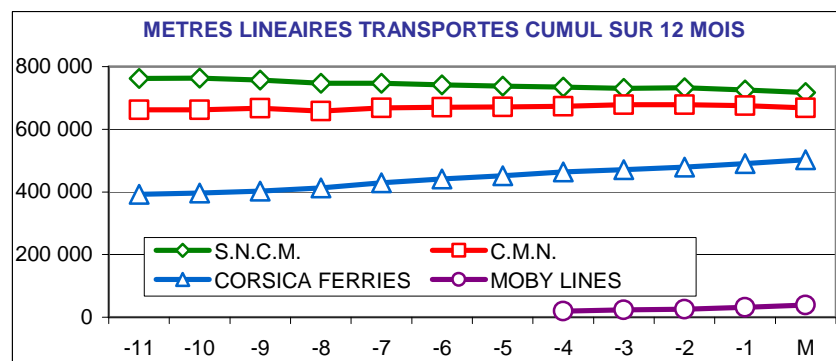
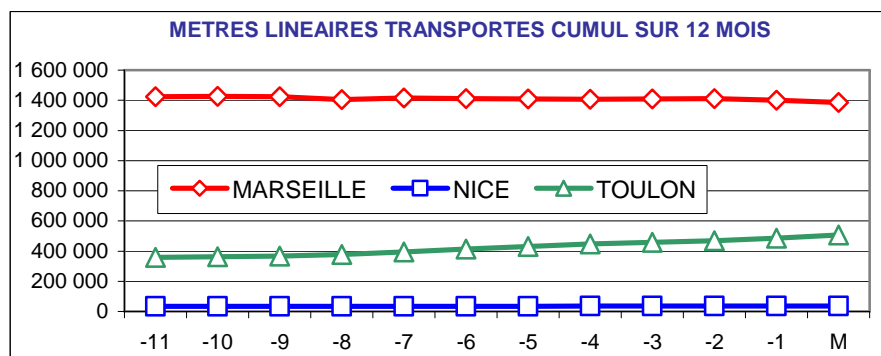
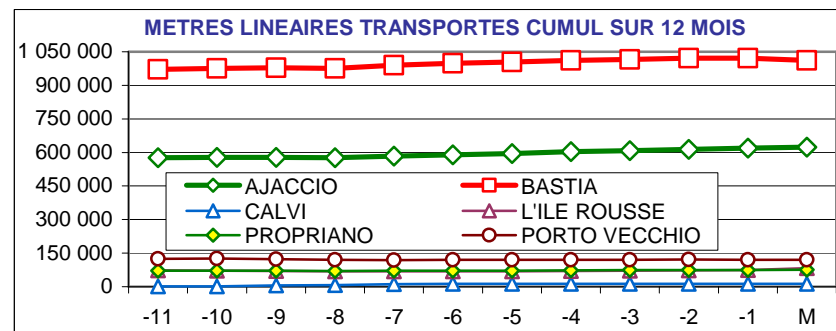


Octobre 2010

2,9%

153 362 Mètres Linéaires transportés (Entrée + Sortie)

PORTS	Evolutions	
	Mensuelle	Cumul 12 mois
AJACCIO	9% ↗	9% ↗
BASTIA	-12% ↘	5% ↗
CALVI	391% ↗	715% ↗
L'ILE ROUSSE	134% ↗	15% ↗
PROPRIANO	14% ↗	4% ↗
PORTO VECCHIO	-1% ↘	-2% ↘
MARSEILLE	-14% ↘	-3% ↘
NICE	-23% ↘	9% ↗
TOULON	65% ↗	44% ↗
TOTAL	3% ↗	7% ↗



DIRECTION REGIONALE DE L'ENVIRONNEMENT DE L'AMENAGEMENT ET DU LOGEMENT DE LA CORSE

BP 334 20180 AJACCIO Cedex TEL 04 95 51 79 47 FAX 04 95 51 79 89 Site Internet : www.ortc.info Email : ort.corse@wanadoo.fr

TRAFICS ROLL Français (Mètres linéaires)

Octobre 2010

CORSE - MARSEILLE

CORSE - NICE

Longueur Transportée		Octobre	Evolut°	12 mois	Evolut°
E	AJACCIO	16 371	-14%	237 357	-4%
N	BASTIA	20 348	-23%	320 678	-3%
T	CALVI	0	N.S.	5 470	N.S.
R	L'ILE ROUSSE	4 647	34%	37 636	-1%
E	PROPRIANO	3 687	24%	41 194	2%
E	PORTO VECCHIO	4 806	-1%	62 459	-4%
S	TOTAL	49 859	-12%	704 794	-3%

Longueur Transportée		Octobre	Evolut°	12 mois	Evolut°
E	AJACCIO	433	5%	2 305	-28%
N	BASTIA	1 867	-11%	18 793	19%
T	CALVI	56	124%	679	-16%
R	L'ILE ROUSSE	0	0%	0	0%
E	PROPRIANO	0	0%	0	0%
E	PORTO VECCHIO	0	0%	0	0%
S	TOTAL	2 356	-8%	21 777	10%

S	AJACCIO	16 673	-11%	231 189	-5%
O	BASTIA	18 813	-30%	318 643	-5%
R	CALVI	0	N.S.	4 956	N.S.
T	L'ILE ROUSSE	4 055	50%	33 435	2%
I	PROPRIANO	2 897	4%	34 450	7%
E	PORTO VECCHIO	4 675	-1%	58 367	0%
S	TOTAL	47 113	-16%	681 040	-3%

S	AJACCIO	304	53%	3 667	35%
O	BASTIA	567	-63%	9 206	1%
R	CALVI	110	1000%	740	18%
T	L'ILE ROUSSE	0	0%	0	0%
I	PROPRIANO	0	0%	0	0%
E	PORTO VECCHIO	0	0%	0	0%
S	TOTAL	981	-44%	13 613	9%

T	AJACCIO	33 044	-13%	468 546	-5%
O	BASTIA	39 161	-26%	639 321	-4%
T	CALVI	0	N.S.	10 426	N.S.
A	L'ILE ROUSSE	8 702	41%	71 071	0%
L	PROPRIANO	6 584	14%	75 644	4%
	PORTO VECCHIO	9 481	-1%	120 826	-2%
	TOTAL	96 972	-14%	1 385 834	-3%

T	AJACCIO	737	20%	5 972	1%
O	BASTIA	2 434	-33%	27 999	12%
T	CALVI	166	374%	1 419	-1%
A	L'ILE ROUSSE	0	0%	0	0%
L	PROPRIANO	0	0%	0	0%
	PORTO VECCHIO	0	0%	0	0%
	TOTAL	3 337	-23%	35 390	9%

CIE	C.M.N.	45 514	-14%	668 352	0%
	S.N.C.M.	51 458	-14%	717 482	-5%
	CORSICA FERRIES	0	N.S.	0	N.S.
	TOTAL	96 972	-14%	1 385 834	-3%

CIE	C.M.N.	0	0%	0	0%
	S.N.C.M.	0	0%	0	0%
	CORSICA FERRIES	3 337	-23%	35 390	9%
	TOTAL	3 337	-23%	35 390	9%

TRAFICS ROLL Français (Mètres linéaires)

Octobre 2010

CORSE - TOULON

CORSE - TOTAL

Longueur Transportée		Octobre	Evolut°	12 mois	Evolut°
E	AJACCIO	9 410	92%	79 397	102%
N	BASTIA	14 902	25%	177 087	25%
T	CALVI	6	N.S.	275	330%
R	L'ILE ROUSSE	2 444	N.S.	5 646	745%
E	PROPRIANO	0	0%	0	0%
E	PORTO VECCHIO	0	0%	0	0%
S	TOTAL	26 762	60%	262 405	44%

Longueur Transportée		Octobre	Evolut°	12 mois	Evolut°
E	AJACCIO	26 214	7%	319 059	10%
N	BASTIA	37 117	-8%	516 558	6%
T	CALVI	62	148%	6 424	639%
R	L'ILE ROUSSE	7 091	105%	43 282	12%
E	PROPRIANO	3 687	24%	41 194	2%
E	PORTO VECCHIO	4 806	-1%	62 459	-4%
S	TOTAL	78 977	4%	988 976	7%

S	AJACCIO	8 930	108%	70 241	92%
O	BASTIA	14 048	26%	167 113	27%
R	CALVI	0	N.S.	204	1100%
T	L'ILE ROUSSE	3 313	N.S.	6 555	540%
I	PROPRIANO	0	0%	0	0%
E	PORTO VECCHIO	0	0%	0	0%
S	TOTAL	26 291	71%	244 113	44%

S	AJACCIO	25 907	11%	305 097	8%
O	BASTIA	33 428	-15%	494 962	4%
R	CALVI	110	1000%	5 900	818%
T	L'ILE ROUSSE	7 368	172%	39 990	18%
I	PROPRIANO	2 897	4%	34 450	7%
E	PORTO VECCHIO	4 675	-1%	58 367	0%
S	TOTAL	74 385	2%	938 766	6%

T	AJACCIO	18 340	100%	149 638	97%
O	BASTIA	28 950	26%	344 200	26%
T	CALVI	6	N.S.	479	491%
T	L'ILE ROUSSE	5 757	N.S.	12 201	621%
A	PROPRIANO	0	0%	0	0%
L	PORTO VECCHIO	0	0%	0	0%
	TOTAL	53 053	65%	506 518	44%

T	AJACCIO	52 121	9%	624 156	9%
O	BASTIA	70 545	-12%	1 011 520	5%
O	CALVI	172	391%	12 324	715%
T	L'ILE ROUSSE	14 459	134%	83 272	15%
A	PROPRIANO	6 584	14%	75 644	4%
L	PORTO VECCHIO	9 481	-1%	120 826	-2%
	TOTAL	153 362	3%	1 927 742	7%

CIE	C.M.N.	0	0%	0	0%
	S.N.C.M.	0	0%	0	0%
	CORSICA FERRIES	45 293	41%	467 475	33%
	MOBY LINES	7 760	N.S.	39 043	N.S.
	TOTAL	53 053	65%	506 518	44%

CIE	C.M.N.	45 514	-14%	668 352	0%
	S.N.C.M.	51 458	-14%	717 482	-5%
	CORSICA FERRIES	48 630	33%	502 865	31%
	MOBY LINES	7 760	N.S.	39 043	N.S.
	TOTAL	153 362	3%	1 927 742	7%