

OBSERVATOIRE REGIONAL
DES TRANSPORTS
DE LA CORSE

CORSE TRANSPORTS "MARCHANDISES"

Ministère de
l'Ecologie, de
l'Energie, du
Développement
Durable et de
l'Aménagement
du Territoire

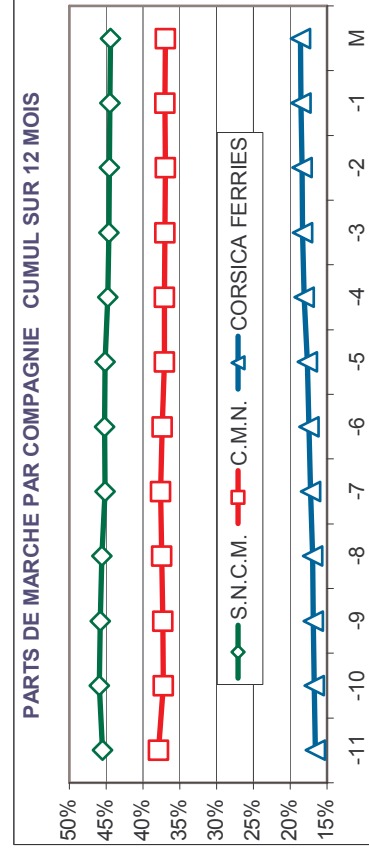
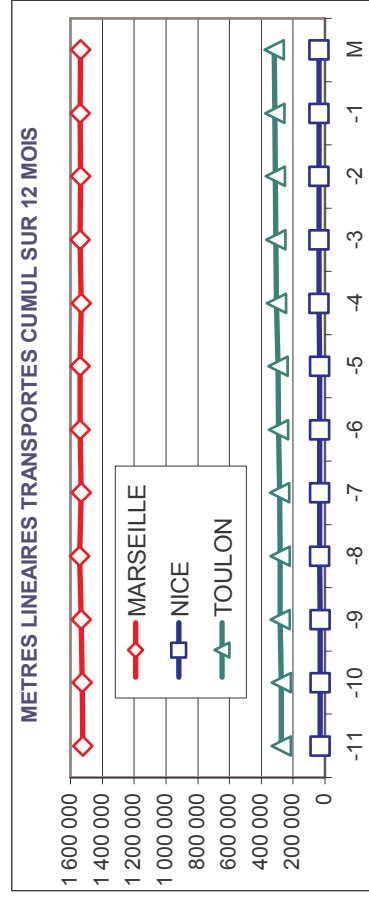
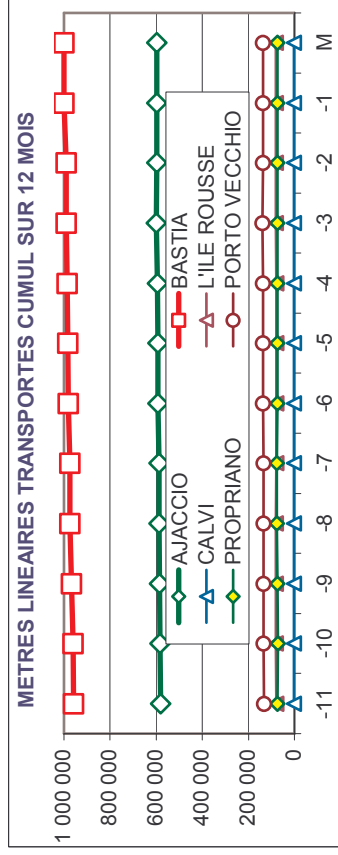
Présent
pour
l'avenir

Octobre 2008

-1%

161 151 Mètres Linéaires transportés (Entrée + Sortie)

PORTS	Evolutions	
	Mensuelle	Cumul 12 mois
AJACCIO	-3%	3%
BASTIA	1%	4%
CALVI	N.S.	4%
L'ILE ROUSSE	3%	1%
PROPRIANO	0%	0%
PORTO VECCHIO	-7%	3%
MARSEILLE	-3%	1%
NICE	-19%	19%
TOULON	11%	17%
TOTAL	-1%	4%



TRAFICS ROLL Français (Mètres linéaires)

Octobre 2008

CORSE - MARSEILLE

Longueur Transportée	Octobre	Evolut°	12 mois	Evolut°
E	AJACCIO	23 739	276 218	-1%
N	BASTIA	28 948	348 001	1%
T	CALVI	0	0	N.S.
R	L'ILE ROUSSE	3 941	39 690	-3%
E	PROPRIANO	3 485	41 462	0%
E	PORTO VECCHIO	5 792	72 792	4%
S	TOTAL	65 905	778 163	0%

S	AJACCIO	23 882	272 092	2%
O	BASTIA	28 977	354 391	1%
R	CALVI	0	43	-19%
T	L'ILE ROUSSE	3 173	36 399	2%
I	PROPRIANO	2 594	32 110	0%
E	PORTO VECCHIO	4 428	64 164	3%
S	TOTAL	63 054	759 199	1%

T	AJACCIO	47 621	548 310	0%
O	BASTIA	57 925	702 392	1%
T	CALVI	0	43	-19%
A	L'ILE ROUSSE	7 114	76 089	-1%
L	PROPRIANO	6 079	73 572	0%
	PORTO VECCHIO	10 220	136 956	3%
	TOTAL	128 959	1 537 362	-3%

CIE	C.M.N.	59 708	698 301	0%
	S.N.C.M.	69 251	839 061	1%
	CORSICA FERRIES	0	0	N.S.
	TOTAL	128 959	1 537 362	-3%

CORSE - NICE

Longueur Transportée	Octobre	Evolut°	12 mois	Evolut°
E	AJACCIO	288	2 893	-46%
N	BASTIA	1 495	19 422	-6%
T	CALVI	0	926	N.S.
R	L'ILE ROUSSE	0	0	0%
E	PROPRIANO	0	0	0%
E	PORTO VECCHIO	0	0	0%
S	TOTAL	1 783	23 241	-16%

S	AJACCIO	60	1 401	-76%
O	BASTIA	734	10 013	-9%
R	CALVI	0	821	N.S.
T	L'ILE ROUSSE	0	0	0%
I	PROPRIANO	0	0	0%
E	PORTO VECCHIO	0	0	0%
S	TOTAL	794	12 235	-25%

T	AJACCIO	348	4 294	-55%
O	BASTIA	2 229	29 435	-7%
T	CALVI	0	1 747	N.S.
A	L'ILE ROUSSE	0	0	0%
L	PROPRIANO	0	0	0%
	PORTO VECCHIO	0	0	0%
	TOTAL	2 577	35 476	-19%

CIE	C.M.N.	0	0	0%
	S.N.C.M.	0	0	0%
	CORSICA FERRIES	2 577	35 476	-19%
	TOTAL	2 577	35 476	-19%

TRAFICS ROLL Français (Mètres linéaires)

Octobre 2008

CORSE - TOULON

CORSE - TOTAL

Longueur Transportée	Octobre	Evolut°	12 mois	Evolut°
E	AJACCIO	3 266	25 138	67%
N	BASTIA	12 212	137 838	9%
T	CALVI	0	0	N.S.
R	L'ILE ROUSSE	82	2 476	29%
E	PROPRIANO	0	0	0%
E	PORTO VECCHIO	0	0	0%
S	TOTAL	15 560	165 452	15%

Longueur Transportée	Octobre	Evolut°	12 mois	Evolut°
E	AJACCIO	27 293	304 249	3%
N	BASTIA	42 655	505 261	4%
T	CALVI	0	926	10%
R	L'ILE ROUSSE	4 023	42 166	-1%
E	PROPRIANO	3 485	41 462	0%
E	PORTO VECCHIO	5 792	72 792	4%
S	TOTAL	83 248	966 856	3%

S	AJACCIO	2 216	19 000	25%
O	BASTIA	11 676	130 559	17%
R	CALVI	0	16	N.S.
T	L'ILE ROUSSE	163	2 054	78%
I	PROPRIANO	0	0	0%
E	PORTO VECCHIO	0	0	0%
S	TOTAL	14 055	151 629	19%

S	AJACCIO	26 158	292 493	3%
O	BASTIA	41 387	494 963	5%
R	CALVI	0	880	-1%
T	L'ILE ROUSSE	3 336	38 453	4%
I	PROPRIANO	2 594	32 110	0%
E	PORTO VECCHIO	4 428	64 164	3%
S	TOTAL	77 903	923 063	4%

T	AJACCIO	5 482	44 138	46%
O	BASTIA	23 888	268 397	13%
T	CALVI	0	16	N.S.
A	L'ILE ROUSSE	245	4 530	47%
L	PROPRIANO	0	0	0%
	PORTO VECCHIO	0	0	0%
	TOTAL	29 615	317 081	17%

T	AJACCIO	53 451	596 742	3%
O	BASTIA	84 042	1 000 224	4%
T	CALVI	0	1 806	4%
A	L'ILE ROUSSE	7 359	80 619	1%
L	PROPRIANO	6 079	73 572	0%
	PORTO VECCHIO	10 220	136 956	3%
	TOTAL	161 151	1 889 919	4%

CIE	C.M.N.	0	0	0%
	S.N.C.M.	0	0	0%
	CORSICA FERRIES	29 615	317 081	17%
	TOTAL	29 615	317 081	17%

CIE	C.M.N.	59 708	698 301	0%
	S.N.C.M.	69 251	839 061	1%
	CORSICA FERRIES	32 192	352 557	17%
	TOTAL	161 151	1 889 919	4%