

OBSERVATOIRE REGIONAL
DES TRANSPORTS
DE LA CORSE

CORSE TRANSPORTS "MARCHANDISES"

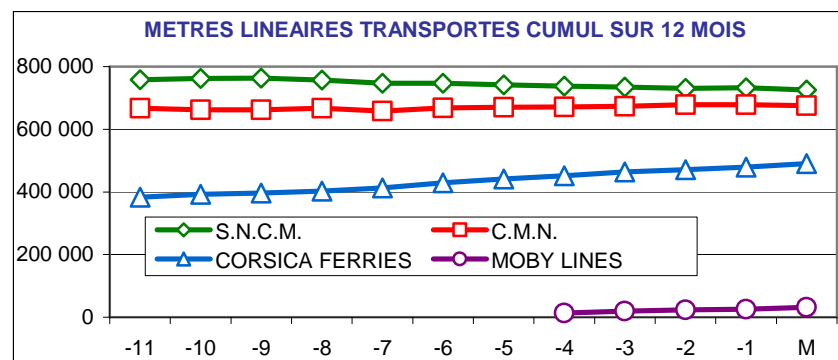
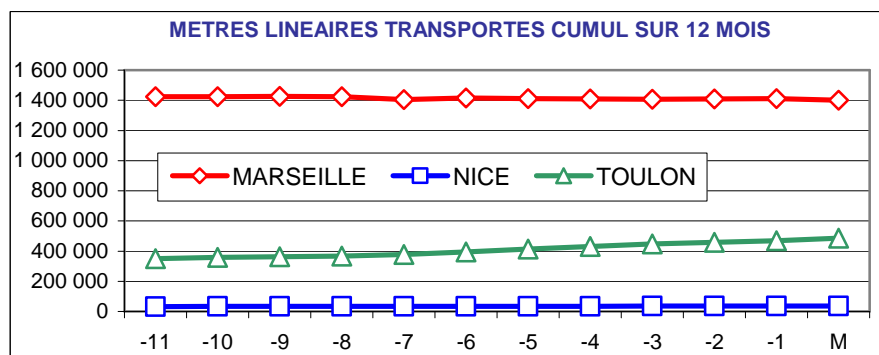
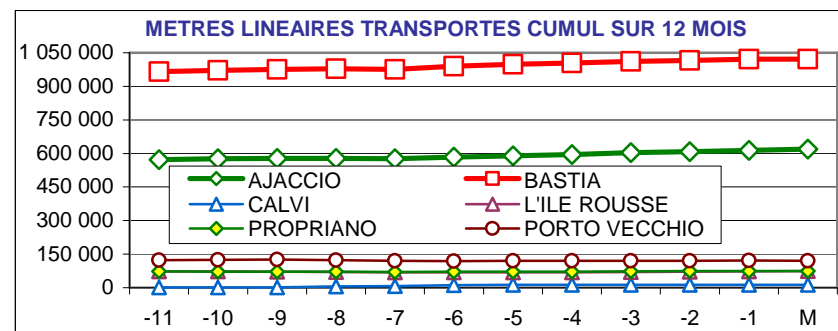


Septembre 2010

5,3%

158 897 Mètres Linéaires transportés (Entrée + Sortie)

PORTS	Evolutions	
	Mensuelle	Cumul 12 mois
AJACCIO	13% ↗	7% ↗
BASTIA	0% ↘	5% ↗
CALVI	6% ↗	725% ↗
L'ILE ROUSSE	23% ↗	2% ↗
PROPRIANO	15% ↗	3% ↗
PORTO VECCHIO	-5% ↘	-3% ↘
MARSEILLE	-8% ↘	-3% ↘
NICE	6% ↗	19% ↗
TOULON	61% ↗	40% ↗
TOTAL	5% ↗	6% ↗



TRAFICS ROLL Français (Mètres linéaires)

Septembre 2010

CORSE - MARSEILLE

CORSE - NICE

	Longueur Transportée	Septembre	Evolut°	12 mois	Evolut°
E	AJACCIO	19 311	-8%	240 123	-5%
N	BASTIA	23 723	-16%	326 588	-2%
T	CALVI	0	N.S.	5 470	N.S.
R	L'ILE ROUSSE	3 699	19%	36 452	-5%
E	PROPRIANO	3 747	20%	40 483	-1%
E	PORTO VECCHIO	5 571	-8%	62 487	-6%
S	TOTAL	56 051	-9%	711 603	-3%

	Longueur Transportée	Septembre	Evolut°	12 mois	Evolut°
E	AJACCIO	150	-50%	2 286	-26%
N	BASTIA	1 885	-5%	19 035	25%
T	CALVI	66	27%	648	-17%
R	L'ILE ROUSSE	0	0%	0	0%
E	PROPRIANO	0	0%	0	0%
E	PORTO VECCHIO	0	0%	0	0%
S	TOTAL	2 101	-10%	21 969	15%

S	AJACCIO	19 129	-6%	233 333	-6%
O	BASTIA	24 424	-12%	326 664	-3%
R	CALVI	0	N.S.	4 956	N.S.
T	L'ILE ROUSSE	2 762	9%	32 090	-4%
I	PROPRIANO	2 989	8%	34 349	7%
E	PORTO VECCHIO	5 036	-1%	58 391	1%
S	TOTAL	54 340	-7%	689 783	-3%

S	AJACCIO	847	228%	3 562	38%
O	BASTIA	912	-12%	10 188	22%
R	CALVI	24	-27%	640	4%
T	L'ILE ROUSSE	0	0%	0	0%
I	PROPRIANO	0	0%	0	0%
E	PORTO VECCHIO	0	0%	0	0%
S	TOTAL	1 783	34%	14 390	25%

T	AJACCIO	38 440	-7%	473 456	-5%
O	BASTIA	48 147	-14%	653 252	-3%
T	CALVI	0	N.S.	10 426	N.S.
A	L'ILE ROUSSE	6 461	15%	68 542	-5%
L	PROPRIANO	6 736	15%	74 832	3%
	PORTO VECCHIO	10 607	-5%	120 878	-3%
	TOTAL	110 391	-8%	1 401 386	-3%

T	AJACCIO	997	78%	5 848	3%
O	BASTIA	2 797	-7%	29 223	24%
T	CALVI	90	6%	1 288	-8%
A	L'ILE ROUSSE	0	0%	0	0%
L	PROPRIANO	0	0%	0	0%
	PORTO VECCHIO	0	0%	0	0%
	TOTAL	3 884	6%	36 359	19%

CIE	C.M.N.	52 730	-4%	675 764	0%
	S.N.C.M.	57 661	-11%	725 622	-5%
	CORSICA FERRIES	0	N.S.	0	N.S.
	TOTAL	110 391	-8%	1 401 386	-3%

CIE	C.M.N.	0	0%	0	0%
	S.N.C.M.	0	0%	0	0%
	CORSICA FERRIES	3 884	6%	36 359	19%
	TOTAL	3 884	6%	36 359	19%

TRAFICS ROLL Français (Mètres linéaires)

Septembre 2010

CORSE - TOULON

CORSE - TOTAL

Longueur Transportée		Septembre	Evolut°	12 mois	Evolut°
E	AJACCIO	7 815	174%	74 885	99%
N	BASTIA	15 482	40%	174 060	23%
T	CALVI	0	N.S.	269	320%
R	L'ILE ROUSSE	274	215%	3 202	327%
E	PROPRIANO	0	0%	0	0%
E	PORTO VECCHIO	0	0%	0	0%
S	TOTAL	23 571	69%	252 416	40%

Longueur Transportée		Septembre	Evolut°	12 mois	Evolut°
E	AJACCIO	27 276	13%	317 294	8%
N	BASTIA	41 090	0%	519 683	6%
T	CALVI	66	27%	6 387	657%
R	L'ILE ROUSSE	3 973	24%	39 654	1%
E	PROPRIANO	3 747	20%	40 483	-1%
E	PORTO VECCHIO	5 571	-8%	62 487	-6%
S	TOTAL	81 723	5%	985 988	6%

S	AJACCIO	6 667	130%	65 604	91%
O	BASTIA	13 834	31%	164 176	24%
R	CALVI	0	N.S.	204	1100%
T	L'ILE ROUSSE	550	199%	3 242	173%
I	PROPRIANO	0	0%	0	0%
E	PORTO VECCHIO	0	0%	0	0%
S	TOTAL	21 051	54%	233 226	39%

S	AJACCIO	26 643	13%	302 499	6%
O	BASTIA	39 170	0%	501 028	5%
R	CALVI	24	-27%	5 800	816%
T	L'ILE ROUSSE	3 312	22%	35 332	2%
I	PROPRIANO	2 989	8%	34 349	7%
E	PORTO VECCHIO	5 036	-1%	58 391	1%
S	TOTAL	77 174	5%	937 399	6%

T	AJACCIO	14 482	152%	140 489	95%
O	BASTIA	29 316	36%	338 236	23%
T	CALVI	0	N.S.	473	484%
T	L'ILE ROUSSE	824	204%	6 444	233%
A	PROPRIANO	0	0%	0	0%
L	PORTO VECCHIO	0	0%	0	0%
	TOTAL	44 622	61%	485 642	40%

T	AJACCIO	53 919	13%	619 793	7%
O	BASTIA	80 260	0%	1 020 711	5%
O	CALVI	90	6%	12 187	725%
T	L'ILE ROUSSE	7 285	23%	74 986	2%
A	PROPRIANO	6 736	15%	74 832	3%
L	PORTO VECCHIO	10 607	-5%	120 878	-3%
	TOTAL	158 897	5%	1 923 387	6%

CIE	C.M.N.	0	0%	0	0%
	S.N.C.M.	0	0%	0	0%
	CORSICA FERRIES	39 299	42%	454 359	31%
	MOBY LINES	5 323	N.S.	31 283	N.S.
	TOTAL	44 622	61%	485 642	40%

CIE	C.M.N.	52 730	-4%	675 764	0%
	S.N.C.M.	57 661	-11%	725 622	-5%
	CORSICA FERRIES	43 183	38%	490 718	30%
	MOBY LINES	5 323	N.S.	31 283	N.S.
	TOTAL	158 897	5%	1 923 387	6%