

OBSERVATOIRE REGIONAL  
DES TRANSPORTS  
DE LA CORSE

# CORSE TRANSPORTS "MARCHANDISES"

Ministère de  
l'Ecologie, de  
l'Energie, du  
Développement  
Durable et de  
l'Aménagement  
du Territoire

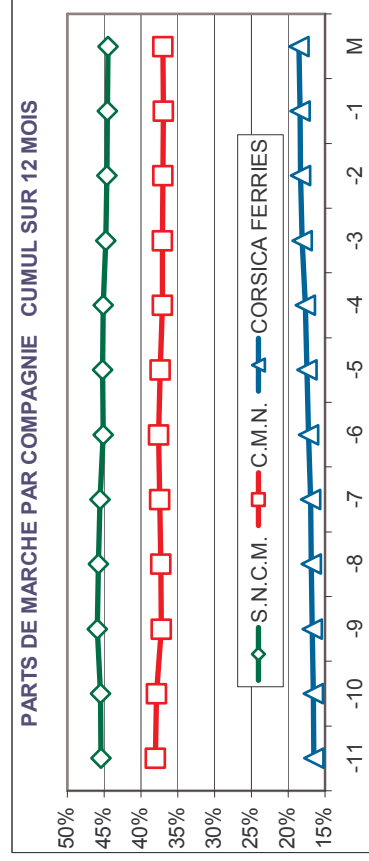
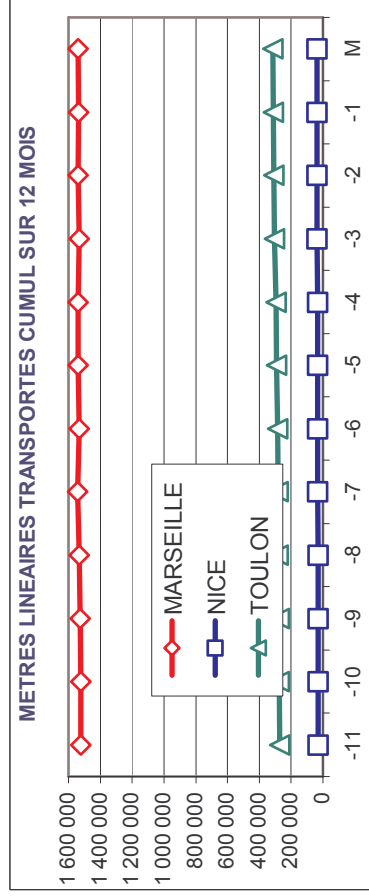
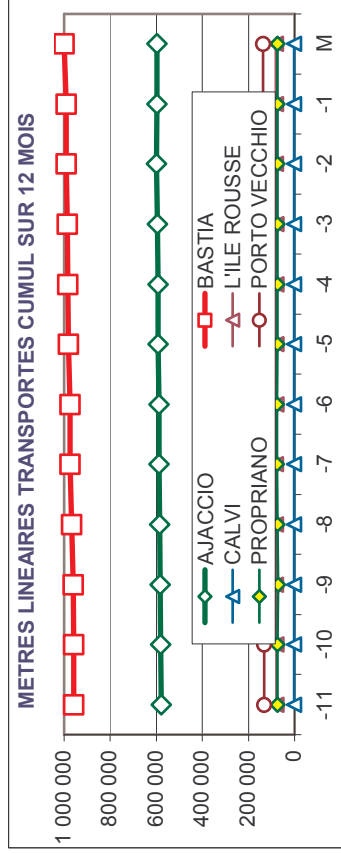
Présent  
pour  
l'avenir

Septembre 2008

7%

151 422 Mètres Linéaires transportés ( Entrée + Sortie )

PORTS	Evolutions	
	Mensuelle	Cumul 12 mois
AJACCIO	4%	5%
BASTIA	10%	4%
CALVI	-1%	2%
L'ILE ROUSSE	3%	4%
PROPRIANO	1%	1%
PORTO VECCHIO	1%	5%
MARSEILLE	5%	2%
NICE	11%	20%
TOULON	15%	17%
<b>TOTAL</b>	<b>7%</b>	<b>5%</b>



# TRAFICS ROLL Français ( Mètres linéaires )

## Septembre 2008

CORSE - MARSEILLE

CORSE - NICE

Longueur Transportée	Septembre	Evolut°	12 mois	Evolut°
E	22 065	2%	278 259	1%
N	28 770	11%	348 234	1%
T	0	N.S.	0	N.S.
R	3 537	1%	39 507	0%
E	3 244	1%	41 538	2%
E	5 383	11%	72 908	4%
S	62 999	7%	780 446	2%
	<b>TOTAL</b>			

Longueur Transportée	Septembre	Evolut°	12 mois	Evolut°
E	132	-57%	3 137	87%
N	1 901	48%	19 512	28%
T	52	37%	926	-5%
R	0	0%	0	0%
E	0	0%	0	0%
E	0	0%	0	0%
S	2 085	28%	23 575	32%
	<b>TOTAL</b>			

S	21 982	4%	272 125	4%
O	28 288	6%	354 993	1%
R	0	N.S.	96	N.S.
T	3 310	7%	36 152	3%
I	2 585	1%	32 063	0%
E	4 625	-9%	64 822	5%
S	60 790	4%	760 251	2%
	<b>TOTAL</b>			

S	48	-71%	1 587	44%
O	884	-1%	10 089	0%
R	33	-31%	821	-3%
T	0	0%	0	0%
I	0	0%	0	0%
E	0	0%	0	0%
S	965	-13%	12 497	4%
	<b>TOTAL</b>			

T	44 047	3%	550 384	2%
O	57 058	8%	703 227	1%
T	0	N.S.	96	N.S.
A	6 847	3%	75 659	1%
L	5 829	1%	73 601	1%
	10 008	1%	137 730	5%
	123 789	5%	1 540 697	2%
	<b>TOTAL</b>			

T	180	-62%	4 724	70%
O	2 785	28%	29 601	17%
T	85	-1%	1 747	-4%
A	0	0%	0	0%
L	0	0%	0	0%
	0	0%	0	0%
	3 050	11%	36 072	20%
	<b>TOTAL</b>			

C.M.N.	57 377	8%	699 876	1%
S.N.C.M.	66 412	3%	840 821	3%
CORSICA FERRIES	0	N.S.	0	N.S.
	123 789	5%	1 540 697	2%
	<b>TOTAL</b>			

C.M.N.	0	0%	0	0%
S.N.C.M.	0	0%	0	0%
CORSICA FERRIES	3 050	11%	36 072	20%
	3 050	11%	36 072	20%
	<b>TOTAL</b>			

# TRAFICS ROLL Français ( Mètres linéaires )

## Septembre 2008

### CORSE - TOULON

Longueur Transportée	Septembre	Evolut°	12 mois	Evolut°
<b>E</b>	AJACCIO	2 534	24 021	66%
<b>N</b>	BASTIA	10 317	137 232	9%
<b>T</b>	CALVI	0	0	N.S.
<b>R</b>	L'ILE ROUSSE	72	2 578	43%
<b>E</b>	PROPRIANO	0	0	0%
<b>E</b>	PORTO VECCHIO	0	0	0%
<b>S</b>	<b>TOTAL</b>	12 923	163 831	15%

Longueur Transportée	Septembre	Evolut°	12 mois	Evolut°
<b>E</b>	AJACCIO	24 731	305 417	6%
<b>N</b>	BASTIA	40 988	504 978	12%
<b>T</b>	CALVI	52	926	37%
<b>R</b>	L'ILE ROUSSE	3 609	42 085	-1%
<b>E</b>	PROPRIANO	3 244	41 538	1%
<b>E</b>	PORTO VECCHIO	5 383	72 908	11%
<b>S</b>	<b>TOTAL</b>	78 007	967 852	9%

<b>S</b>	AJACCIO	1 797	19 037	33%
<b>O</b>	BASTIA	9 660	129 116	17%
<b>R</b>	CALVI	0	16	N.S.
<b>T</b>	L'ILE ROUSSE	203	2 180	145%
<b>I</b>	PROPRIANO	0	0	0%
<b>E</b>	PORTO VECCHIO	0	0	0%
<b>S</b>	<b>TOTAL</b>	11 660	150 349	20%

<b>S</b>	AJACCIO	23 827	292 749	2%
<b>O</b>	BASTIA	38 832	494 198	9%
<b>R</b>	CALVI	33	933	-31%
<b>T</b>	L'ILE ROUSSE	3 513	38 332	7%
<b>I</b>	PROPRIANO	2 585	32 063	1%
<b>E</b>	PORTO VECCHIO	4 625	64 822	-9%
<b>S</b>	<b>TOTAL</b>	73 415	923 097	5%

<b>T</b>	AJACCIO	4 331	43 058	50%
<b>O</b>	BASTIA	19 977	266 348	12%
<b>T</b>	CALVI	0	16	N.S.
<b>A</b>	L'ILE ROUSSE	275	4 758	77%
<b>L</b>	PROPRIANO	0	0	0%
	PORTO VECCHIO	0	0	0%
	<b>TOTAL</b>	24 583	314 180	17%

<b>T</b>	AJACCIO	48 558	598 166	4%
<b>O</b>	BASTIA	79 820	999 176	10%
<b>T</b>	CALVI	85	1 859	-1%
<b>A</b>	L'ILE ROUSSE	7 122	80 417	3%
<b>L</b>	PROPRIANO	5 829	73 601	1%
	PORTO VECCHIO	10 008	137 730	1%
	<b>TOTAL</b>	151 422	1 890 949	7%

<b>CIE</b>	C.M.N.	0	0	0%
	S.N.C.M.	0	0	0%
	CORSICA FERRIES	24 583	314 180	17%
	<b>TOTAL</b>	24 583	314 180	17%

<b>CIE</b>	C.M.N.	57 377	699 876	8%
	S.N.C.M.	66 412	840 821	3%
	CORSICA FERRIES	27 633	350 252	14%
	<b>TOTAL</b>	151 422	1 890 949	7%