

OBSERVATOIRE REGIONAL
DES TRANSPORTS
DE LA CORSE

CORSE TRANSPORTS "MARCHANDISES"

Ministère de
l'Ecologie, de
l'Energie, du
Développement
Durable et de
l'Aménagement
du Territoire

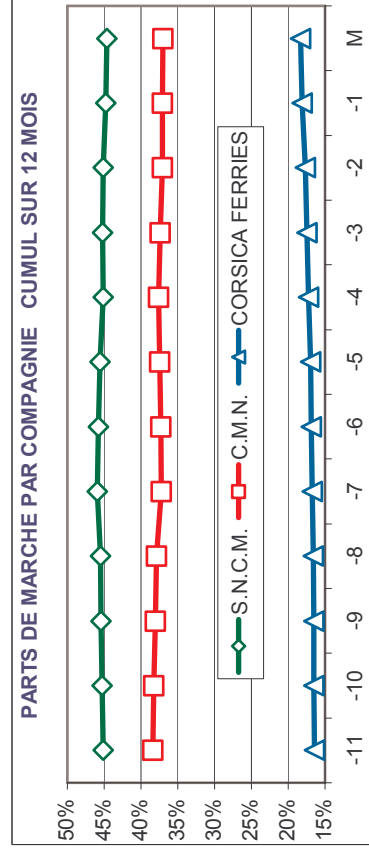
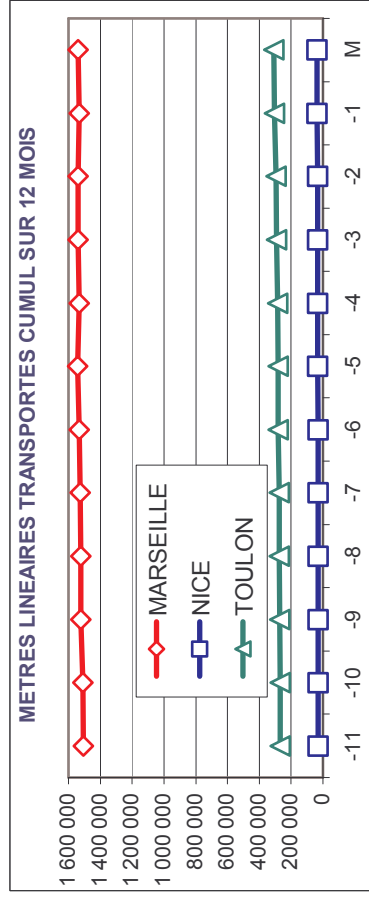
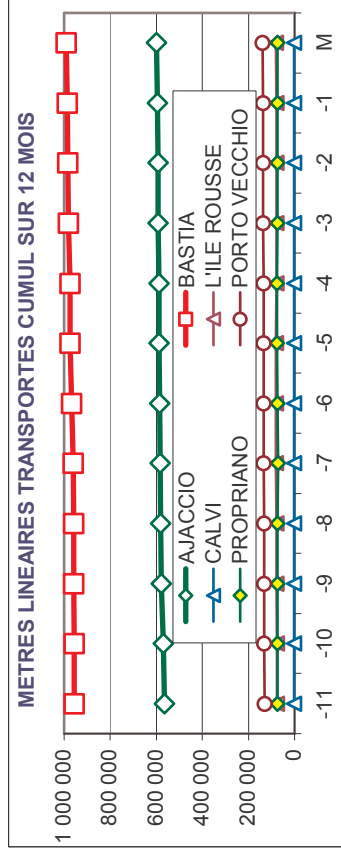
Présent
pour
l'avenir

Juillet 2008

6%

193 518 Mètres Linéaires transportés (Entrée + Sortie)

PORTS	Evolutions	
	Mensuelle	Cumul 12 mois
AJACCIO	5%	7% ↗
BASTIA	7%	4% ↗
CALVI	-34%	-19% ↘
L'ILE ROUSSE	12%	8% ↗
PROPRIANO	-1%	2% ↗
PORTO VECCHIO	8%	6% ↗
MARSEILLE	3%	2% ↗
NICE	11%	22% ↗
TOULON	30%	17% ↗
TOTAL	6%	5% ↗



DIRECTION REGIONALE DE L'EQUIPEMENT DE LA CORSE BP 408 20302 AJACCIO CEDEX

TEL 04 95 51 85 10 FAX 04 95 51 85 15 Site Internet : www.ortc.info Email : ort.corse@wanadoo.fr

TRAFICS ROLL Français (Mètres linéaires)

Juillet 2008

CORSE - MARSEILLE

CORSE - NICE

Longueur Transportée	Juillet	Evolut°	12 mois	Evolut°	
E	AJACCIO	26 983	-4%	279 817	3%
N	BASTIA	36 881	5%	346 297	1%
T	CALVI	0	N.S.	0	N.S.
R	L'ILE ROUSSE	4 763	1%	39 446	4%
E	PROPRIANO	5 379	3%	41 707	4%
E	PORTO VECCHIO	7 450	2%	72 697	5%
S	TOTAL	81 456	1%	779 964	2%

Longueur Transportée	Juillet	Evolut°	12 mois	Evolut°	
E	AJACCIO	266	-21%	3 327	177%
N	BASTIA	1 912	18%	18 957	24%
T	CALVI	87	-54%	900	1%
R	L'ILE ROUSSE	0	0%	0	0%
E	PROPRIANO	0	0%	0	0%
E	PORTO VECCHIO	0	0%	0	0%
S	TOTAL	2 265	5%	23 184	33%

S	AJACCIO	27 396	5%	271 488	4%
O	BASTIA	35 727	4%	353 139	0%
R	CALVI	0	N.S.	96	-77%
T	L'ILE ROUSSE	4 971	8%	36 077	6%
I	PROPRIANO	4 094	-6%	32 428	0%
E	PORTO VECCHIO	8 430	13%	65 088	7%
S	TOTAL	80 618	5%	758 316	2%

S	AJACCIO	149	-5%	1 748	121%
O	BASTIA	967	39%	10 097	-3%
R	CALVI	178	-16%	919	25%
T	L'ILE ROUSSE	0	0%	0	0%
I	PROPRIANO	0	0%	0	0%
E	PORTO VECCHIO	0	0%	0	0%
S	TOTAL	1 294	22%	12 764	7%

T	AJACCIO	54 379	0%	551 305	3%
O	BASTIA	72 608	5%	699 436	1%
T	CALVI	0	N.S.	96	-87%
T	L'ILE ROUSSE	9 734	4%	75 523	5%
A	PROPRIANO	9 473	-1%	74 135	2%
L	PORTO VECCHIO	15 880	8%	137 785	6%
	TOTAL	162 074	3%	1 538 280	2%

T	AJACCIO	415	-16%	5 075	154%
O	BASTIA	2 879	24%	29 054	13%
T	CALVI	265	-34%	1 819	12%
T	L'ILE ROUSSE	0	0%	0	0%
A	PROPRIANO	0	0%	0	0%
L	PORTO VECCHIO	0	0%	0	0%
	TOTAL	3 559	11%	35 948	22%

CIE	C.M.N.	72 144	5%	697 418	1%
	S.N.C.M.	89 930	2%	840 862	4%
	CORSICA FERRIES	0	N.S.	0	N.S.
	TOTAL	162 074	3%	1 538 280	2%

CIE	C.M.N.	0	0%	0	0%
	S.N.C.M.	0	0%	0	0%
	CORSICA FERRIES	3 559	11%	35 948	22%
	TOTAL	3 559	11%	35 948	22%

TRAFICS ROLL Français (Mètres linéaires)

Juillet 2008

CORSE - TOULON

CORSE - TOTAL

Longueur Transportée	Juillet	Evolut°	12 mois	Evolut°	
E	AJACCIO	4 332	111%	22 329	67%
N	BASTIA	8 988	16%	136 602	8%
T	CALVI	0	N.S.	0	N.S.
R	L'ILE ROUSSE	758	120%	2 905	95%
E	PROPRIANO	0	0%	0	0%
E	PORTO VECCHIO	0	0%	0	0%
S	TOTAL	14 078	39%	161 836	15%

Longueur Transportée	Juillet	Evolut°	12 mois	Evolut°	
E	AJACCIO	31 581	3%	305 473	6%
N	BASTIA	47 781	7%	501 856	4%
T	CALVI	87	-54%	900	-27%
R	L'ILE ROUSSE	5 521	9%	42 351	7%
E	PROPRIANO	5 379	3%	41 707	4%
E	PORTO VECCHIO	7 450	2%	72 697	5%
S	TOTAL	97 799	5%	964 984	5%

S	AJACCIO	2 286	25%	19 823	59%
O	BASTIA	10 970	18%	126 611	16%
R	CALVI	0	N.S.	16	N.S.
T	L'ILE ROUSSE	551	206%	1 736	122%
I	PROPRIANO	0	0%	0	0%
E	PORTO VECCHIO	0	0%	0	0%
S	TOTAL	13 807	22%	148 186	21%

S	AJACCIO	29 831	7%	293 059	7%
O	BASTIA	47 664	8%	489 847	4%
R	CALVI	178	-16%	1 031	-11%
T	L'ILE ROUSSE	5 522	15%	37 813	9%
I	PROPRIANO	4 094	-6%	32 428	0%
E	PORTO VECCHIO	8 430	13%	65 088	7%
S	TOTAL	95 719	7%	919 266	5%

T	AJACCIO	6 618	70%	42 152	63%
O	BASTIA	19 958	17%	263 213	12%
T	CALVI	0	N.S.	16	N.S.
T	L'ILE ROUSSE	1 309	149%	4 641	104%
A	PROPRIANO	0	0%	0	0%
L	PORTO VECCHIO	0	0%	0	0%
	TOTAL	27 885	30%	310 022	17%

T	AJACCIO	61 412	5%	598 532	7%
O	BASTIA	95 445	7%	991 703	4%
T	CALVI	265	-34%	1 931	-19%
T	L'ILE ROUSSE	11 043	12%	80 164	8%
A	PROPRIANO	9 473	-1%	74 135	2%
L	PORTO VECCHIO	15 880	8%	137 785	6%
	TOTAL	193 518	6%	1 884 250	5%

CIE	C.M.N.	0	0%	0	0%
	S.N.C.M.	0	0%	0	0%
	CORSICA FERRIES	27 885	30%	310 022	17%
	TOTAL	27 885	30%	310 022	17%

CIE	C.M.N.	72 144	5%	697 418	1%
	S.N.C.M.	89 930	2%	840 862	4%
	CORSICA FERRIES	31 444	27%	345 970	18%
	TOTAL	193 518	6%	1 884 250	5%