



# CORSE TRANSPORTS "MARCHANDISES"

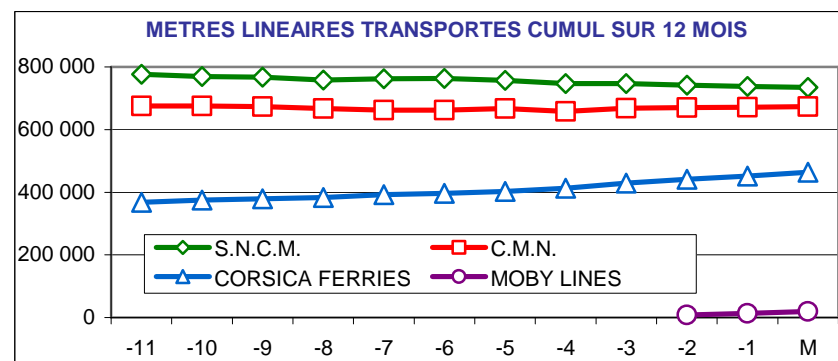
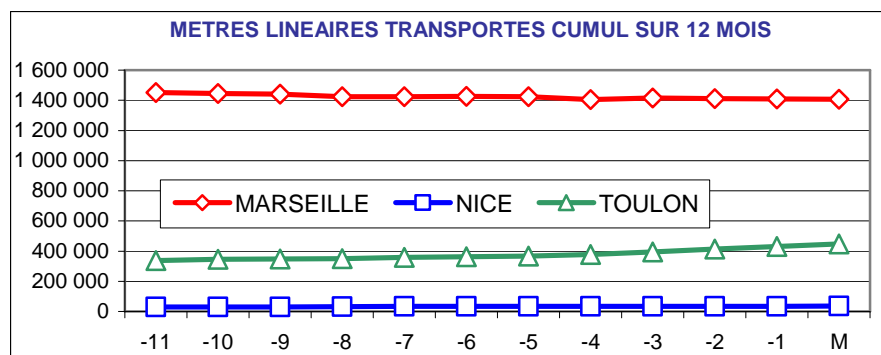
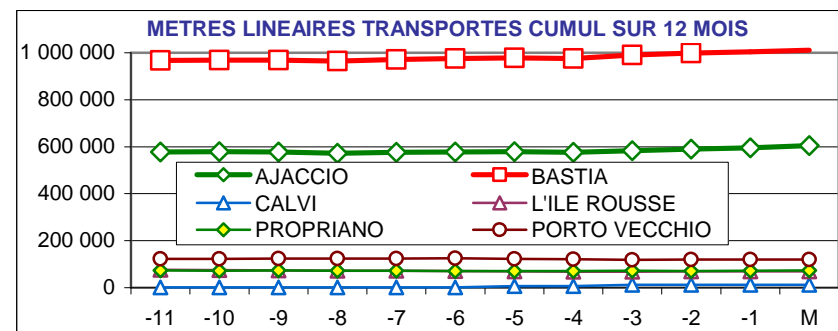


Juin 2010

9,8%

194 847 Mètres Linéaires transportés ( Entrée + Sortie )

PORTS	Evolutions	
	Mensuelle	Cumul 12 mois
AJACCIO	16% ↗	4% ↗
BASTIA	7% ↗	4% ↗
CALVI	-31% ↘	658% ↗
L'ILE ROUSSE	11% ↗	-11% ↘
PROPRIANO	23% ↗	-2% ↘
PORTO VECCHIO	-1% ↘	-3% ↘
MARSEILLE	-1% ↘	-4% ↘
NICE	16% ↗	18% ↗
TOULON	55% ↗	35% ↗
<b>TOTAL</b>	<b>10% ↗</b>	<b>4% ↗</b>



DIRECTION REGIONALE DE L'ENVIRONNEMENT DE L'AMENAGEMENT ET DU LOGEMENT DE LA CORSE

BP 334 20180 AJACCIO Cedex TEL 04 95 51 79 47 FAX 04 95 51 79 89 Site Internet : [www.ortc.info](http://www.ortc.info) Email : [ort.corse@wanadoo.fr](mailto:ort.corse@wanadoo.fr)

# TRAFICS ROLL Français ( Mètres linéaires )

## Juin 2010

### CORSE - MARSEILLE

### CORSE - NICE

Longueur Transportée		Juin	Evolut°	12 mois	Evolut°
E	AJACCIO	23 627	0%	240 661	-6%
N	BASTIA	32 196	-4%	332 938	-2%
T	CALVI	0	N.S.	5 470	N.S.
R	L'ILE ROUSSE	4 056	3%	35 918	-9%
E	PROPRIANO	4 980	25%	39 828	-7%
E	PORTO VECCHIO	7 093	-3%	63 133	-2%
S	<b>TOTAL</b>	<b>71 952</b>	<b>-1%</b>	<b>717 948</b>	<b>-3%</b>

Longueur Transportée		Juin	Evolut°	12 mois	Evolut°
E	AJACCIO	210	-21%	2 419	-4%
N	BASTIA	1 819	5%	18 219	15%
T	CALVI	237	-37%	677	-13%
R	L'ILE ROUSSE	0	0%	0	0%
E	PROPRIANO	0	0%	0	0%
E	PORTO VECCHIO	0	0%	0	0%
S	<b>TOTAL</b>	<b>2 266</b>	<b>-5%</b>	<b>21 315</b>	<b>12%</b>

S	AJACCIO	22 679	0%	231 896	-9%
O	BASTIA	31 926	-5%	331 139	-3%
R	CALVI	0	N.S.	4 956	N.S.
T	L'ILE ROUSSE	3 693	8%	31 793	-10%
I	PROPRIANO	4 095	21%	33 387	4%
E	PORTO VECCHIO	6 349	2%	56 665	-4%
S	<b>TOTAL</b>	<b>68 742</b>	<b>-1%</b>	<b>689 836</b>	<b>-5%</b>

S	AJACCIO	453	358%	3 236	97%
O	BASTIA	984	54%	10 151	20%
R	CALVI	178	-21%	592	-21%
T	L'ILE ROUSSE	0	0%	0	0%
I	PROPRIANO	0	0%	0	0%
E	PORTO VECCHIO	0	0%	0	0%
S	<b>TOTAL</b>	<b>1 615</b>	<b>68%</b>	<b>13 979</b>	<b>29%</b>

T	AJACCIO	46 306	0%	472 557	-8%
O	BASTIA	64 122	-4%	664 077	-2%
O	CALVI	0	N.S.	10 426	N.S.
T	L'ILE ROUSSE	7 749	6%	67 711	-10%
A	PROPRIANO	9 075	23%	73 215	-2%
L	PORTO VECCHIO	13 442	-1%	119 798	-3%
	<b>TOTAL</b>	<b>140 694</b>	<b>-1%</b>	<b>1 407 784</b>	<b>-4%</b>

T	AJACCIO	663	81%	5 655	36%
O	BASTIA	2 803	18%	28 370	17%
O	CALVI	415	-31%	1 269	-17%
T	L'ILE ROUSSE	0	0%	0	0%
A	PROPRIANO	0	0%	0	0%
L	PORTO VECCHIO	0	0%	0	0%
	<b>TOTAL</b>	<b>3 881</b>	<b>16%</b>	<b>35 294</b>	<b>18%</b>

CIE	C.M.N.	69 012	3%	673 100	-1%
	S.N.C.M.	71 682	-4%	734 684	-6%
	CORSICA FERRIES	0	N.S.	0	N.S.
	<b>TOTAL</b>	<b>140 694</b>	<b>-1%</b>	<b>1 407 784</b>	<b>-4%</b>

CIE	C.M.N.	0	0%	0	0%
	S.N.C.M.	0	0%	0	0%
	CORSICA FERRIES	3 881	16%	35 294	18%
	<b>TOTAL</b>	<b>3 881</b>	<b>16%</b>	<b>35 294</b>	<b>18%</b>

# TRAFICS ROLL Français ( Mètres linéaires )

## Jun 2010

### CORSE - TOULON

### CORSE - TOTAL

Longueur Transportée		Jun	Evolut°	12 mois	Evolut°
E	AJACCIO	9 129	116%	66 512	88%
N	BASTIA	16 817	33%	162 695	19%
T	CALVI	0	N.S.	269	320%
R	L'ILE ROUSSE	471	401%	1 219	-24%
E	PROPRIANO	0	0%	0	0%
E	PORTO VECCHIO	0	0%	0	0%
S	<b>TOTAL</b>	<b>26 417</b>	<b>56%</b>	<b>230 695</b>	<b>32%</b>

Longueur Transportée		Jun	Evolut°	12 mois	Evolut°
E	AJACCIO	32 966	17%	309 592	5%
N	BASTIA	50 832	6%	513 852	5%
T	CALVI	237	-37%	6 416	661%
R	L'ILE ROUSSE	4 527	13%	37 137	-10%
E	PROPRIANO	4 980	25%	39 828	-7%
E	PORTO VECCHIO	7 093	-3%	63 133	-2%
S	<b>TOTAL</b>	<b>100 635</b>	<b>10%</b>	<b>969 958</b>	<b>4%</b>

S	AJACCIO	7 410	92%	59 648	110%
O	BASTIA	16 354	41%	156 090	22%
R	CALVI	0	N.S.	204	1100%
T	L'ILE ROUSSE	91	86%	1 182	-35%
I	PROPRIANO	0	0%	0	0%
E	PORTO VECCHIO	0	0%	0	0%
S	<b>TOTAL</b>	<b>23 855</b>	<b>54%</b>	<b>217 124</b>	<b>37%</b>

S	AJACCIO	30 542	15%	294 780	4%
O	BASTIA	49 264	8%	497 380	4%
R	CALVI	178	-21%	5 752	654%
T	L'ILE ROUSSE	3 784	9%	32 975	-11%
I	PROPRIANO	4 095	21%	33 387	4%
E	PORTO VECCHIO	6 349	2%	56 665	-4%
S	<b>TOTAL</b>	<b>94 212</b>	<b>10%</b>	<b>920 939</b>	<b>3%</b>

T	AJACCIO	16 539	104%	126 160	98%
O	BASTIA	33 171	37%	318 785	20%
T	CALVI	0	N.S.	473	484%
T	L'ILE ROUSSE	562	293%	2 401	-30%
A	PROPRIANO	0	0%	0	0%
L	PORTO VECCHIO	0	0%	0	0%
	<b>TOTAL</b>	<b>50 272</b>	<b>55%</b>	<b>447 819</b>	<b>35%</b>

T	AJACCIO	63 508	16%	604 372	4%
O	BASTIA	100 096	7%	1 011 232	4%
O	CALVI	415	-31%	12 168	658%
T	L'ILE ROUSSE	8 311	11%	70 112	-11%
A	PROPRIANO	9 075	23%	73 215	-2%
L	PORTO VECCHIO	13 442	-1%	119 798	-3%
	<b>TOTAL</b>	<b>194 847</b>	<b>10%</b>	<b>1 890 897</b>	<b>4%</b>

CIE	C.M.N.	0	0%	0	0%
	S.N.C.M.	0	0%	0	0%
	CORSICA FERRIES	44 397	37%	428 771	29%
	MOBY LINES	5 875	N.S.	19 048	N.S.
	<b>TOTAL</b>	<b>50 272</b>	<b>55%</b>	<b>447 819</b>	<b>35%</b>

CIE	C.M.N.	69 012	3%	673 100	-1%
	S.N.C.M.	71 682	-4%	734 684	-6%
	CORSICA FERRIES	48 278	35%	464 065	28%
	MOBY LINES	5 875	N.S.	19 048	N.S.
	<b>TOTAL</b>	<b>194 847</b>	<b>10%</b>	<b>1 890 897</b>	<b>4%</b>