

OBSERVATOIRE REGIONAL
DES TRANSPORTS
DE LA CORSE

CORSE TRANSPORTS "MARCHANDISES"

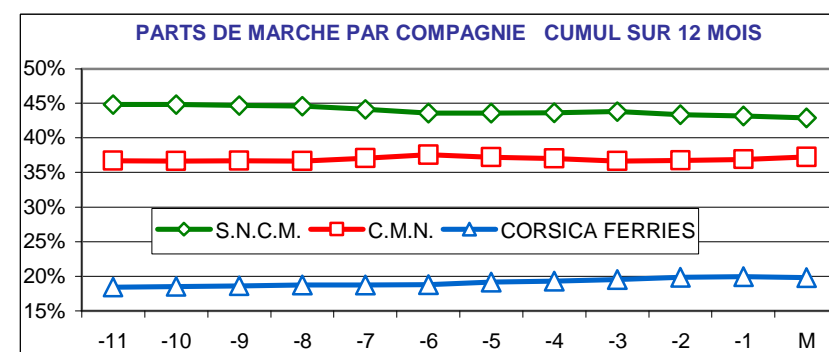
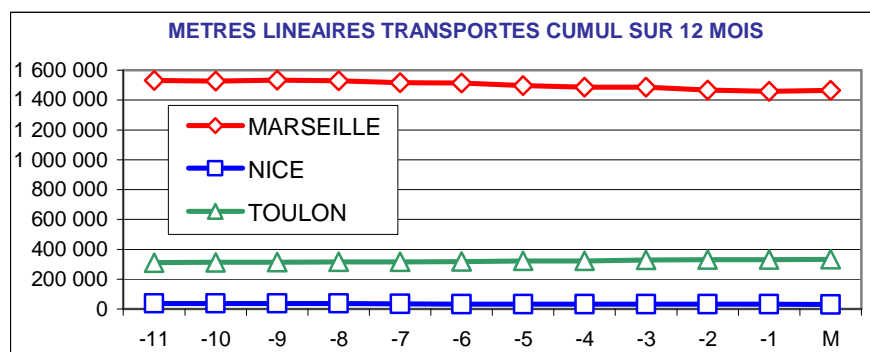
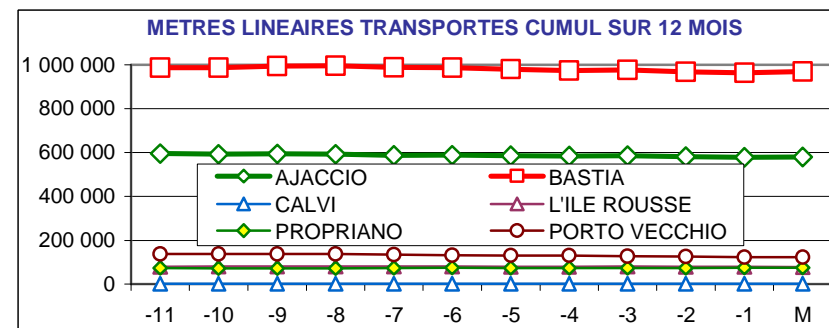


Juin 2009

3%

177 389 Mètres Linéaires transportés (Entrée + Sortie)

PORTS	Evolutions	
	Mensuelle	Cumul 12 mois
AJACCIO	2% ↗	-2% ↘
BASTIA	7% ↗	-1% ↘
CALVI	-34% ↘	-22% ↘
L'ILE ROUSSE	-7% ↘	-1% ↘
PROPRIANO	-2% ↘	2% ↗
PORTO VECCHIO	0% ↗	-10% ↘
MARSEILLE	5% ↗	-4% ↘
NICE	-32% ↘	-16% ↘
TOULON	2% ↗	9% ↗
TOTAL	3% ↗	-2% ↘



DIRECTION REGIONALE DE L'ENVIRONNEMENT DE L'AMENAGEMENT ET DU LOGEMENT DE LA CORSE

BP 334 20180 AJACCIO Cedex TEL 04 95 51 79 47 FAX 04 95 51 79 89 Site Internet : www.ortc.info Email : ort.corse@wanadoo.fr

TRAFICS ROLL Français (Mètres linéaires)

Juin 2009

CORSE - MARSEILLE

Longueur Transportée		Juin	Evolut°	12 mois	Evolut°
E	AJACCIO	23 585	1%	256 535	-8%
N	BASTIA	33 565	11%	338 397	-1%
T	CALVI	0	N.S.	0	N.S.
R	L'ILE ROUSSE	3 921	-5%	39 646	1%
E	PROPRIANO	3 999	-9%	42 613	4%
E	PORTO VECCHIO	7 299	0%	64 366	-11%
S	TOTAL	72 369	4%	741 557	-4%

S	AJACCIO	22 714	1%	254 604	-5%
O	BASTIA	33 466	11%	341 933	-2%
R	CALVI	0	N.S.	0	N.S.
T	L'ILE ROUSSE	3 411	5%	35 394	-1%
I	PROPRIANO	3 391	7%	32 173	-1%
E	PORTO VECCHIO	6 249	0%	58 781	-8%
S	TOTAL	69 231	6%	722 885	-4%

T	AJACCIO	46 299	1%	511 139	-7%
O	BASTIA	67 031	11%	680 330	-2%
O	CALVI	0	N.S.	0	N.S.
T	L'ILE ROUSSE	7 332	0%	75 040	0%
A	PROPRIANO	7 390	-2%	74 786	2%
L	PORTO VECCHIO	13 548	0%	123 147	-10%
	TOTAL	141 600	5%	1 464 442	-4%

CIE	C.M.N.	67 180	15%	680 574	-1%
	S.N.C.M.	74 420	-3%	783 868	-7%
	CORSICA FERRIES	0	N.S.	0	N.S.
	TOTAL	141 600	5%	1 464 442	-4%

CORSE - NICE

Longueur Transportée		Juin	Evolut°	12 mois	Evolut°
E	AJACCIO	267	-35%	2 518	-26%
N	BASTIA	1 736	-23%	15 783	-15%
T	CALVI	378	-27%	779	-22%
R	L'ILE ROUSSE	0	0%	0	0%
E	PROPRIANO	0	0%	0	0%
E	PORTO VECCHIO	0	0%	0	0%
S	TOTAL	2 381	-25%	19 080	-17%

S	AJACCIO	99	-58%	1 642	-6%
O	BASTIA	640	-40%	8 447	-14%
R	CALVI	224	-44%	746	-22%
T	L'ILE ROUSSE	0	0%	0	0%
I	PROPRIANO	0	0%	0	0%
E	PORTO VECCHIO	0	0%	0	0%
S	TOTAL	963	-43%	10 835	-14%

T	AJACCIO	366	-43%	4 160	-19%
T	BASTIA	2 376	-28%	24 230	-15%
O	CALVI	602	-34%	1 525	-22%
T	L'ILE ROUSSE	0	0%	0	0%
A	PROPRIANO	0	0%	0	0%
L	PORTO VECCHIO	0	0%	0	0%
	TOTAL	3 344	-32%	29 915	-16%

CIE	C.M.N.	0	0%	0	0%
	S.N.C.M.	0	0%	0	0%
	CORSICA FERRIES	3 344	-32%	29 915	-16%
	TOTAL	3 344	-32%	29 915	-16%

TRAFICS ROLL Français (Mètres linéaires)

Juin 2009

CORSE - TOULON

CORSE - TOTAL

Longueur Transportée	Juin	Evolut°	12 mois	Evolut°
E AJACCIO	4 234	4%	35 294	76%
N BASTIA	12 636	8%	137 173	1%
T CALVI	0	N.S.	64	N.S.
R L'ILE ROUSSE	94	-78%	1 610	-35%
E PROPRIANO	0	0%	0	0%
E PORTO VECCHIO	0	0%	0	0%
S TOTAL	16 964	4%	174 141	10%

Longueur Transportée	Juin	Evolut°	12 mois	Evolut°
E AJACCIO	28 086	1%	294 347	-3%
N BASTIA	47 937	8%	491 353	-1%
T CALVI	378	-27%	843	-16%
R L'ILE ROUSSE	4 015	-11%	41 256	-2%
E PROPRIANO	3 999	-9%	42 613	4%
E PORTO VECCHIO	7 299	0%	64 366	-11%
S TOTAL	91 714	3%	934 778	-2%

S AJACCIO	3 860	23%	28 457	47%
O BASTIA	11 572	-6%	127 778	2%
R CALVI	0	N.S.	17	6%
T L'ILE ROUSSE	49	-81%	1 825	34%
I PROPRIANO	0	0%	0	0%
E PORTO VECCHIO	0	0%	0	0%
S TOTAL	15 481	-1%	158 077	9%

S AJACCIO	26 673	3%	284 703	-2%
O BASTIA	45 678	5%	478 158	-1%
R CALVI	224	-44%	763	-28%
T L'ILE ROUSSE	3 460	-1%	37 219	0%
I PROPRIANO	3 391	7%	32 173	-1%
E PORTO VECCHIO	6 249	0%	58 781	-8%
S TOTAL	85 675	4%	891 797	-2%

T AJACCIO	8 094	12%	63 751	62%
O BASTIA	24 208	1%	264 951	2%
T CALVI	0	N.S.	81	406%
A L'ILE ROUSSE	143	-79%	3 435	-11%
L PROPRIANO	0	0%	0	0%
L PORTO VECCHIO	0	0%	0	0%
TOTAL	32 445	2%	332 218	9%

T AJACCIO	54 759	2%	579 050	-2%
O BASTIA	93 615	7%	969 511	-1%
T CALVI	602	-34%	1 606	-22%
A L'ILE ROUSSE	7 475	-7%	78 475	-1%
L PROPRIANO	7 390	-2%	74 786	2%
L PORTO VECCHIO	13 548	0%	123 147	-10%
TOTAL	177 389	3%	1 826 575	-2%

CIE C.M.N.	0	0%	0	0%
S.N.C.M.	0	0%	0	0%
CORSICA FERRIES	32 445	2%	332 218	9%
TOTAL	32 445	2%	332 218	9%

CIE C.M.N.	67 180	15%	680 574	-1%
S.N.C.M.	74 420	-3%	783 868	-7%
CORSICA FERRIES	35 789	-3%	362 133	7%
TOTAL	177 389	3%	1 826 575	-2%