

OBSERVATOIRE REGIONAL
DES TRANSPORTS
DE LA CORSE

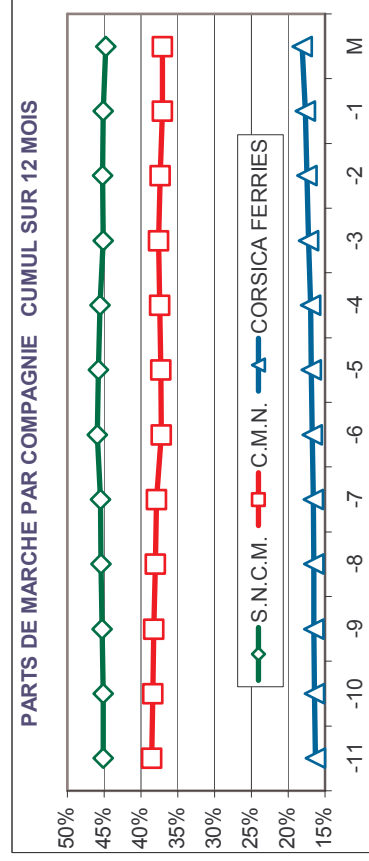
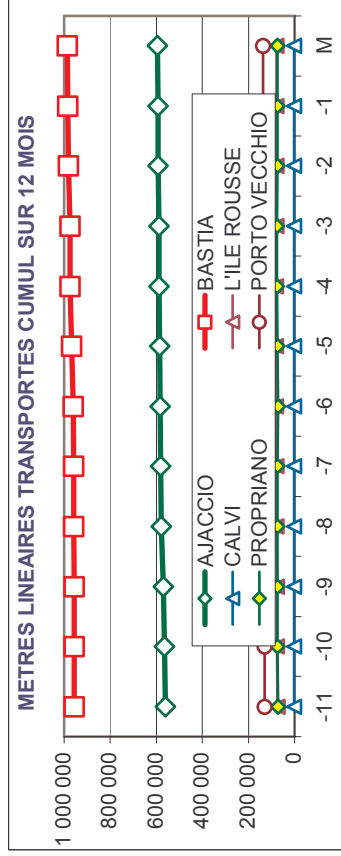
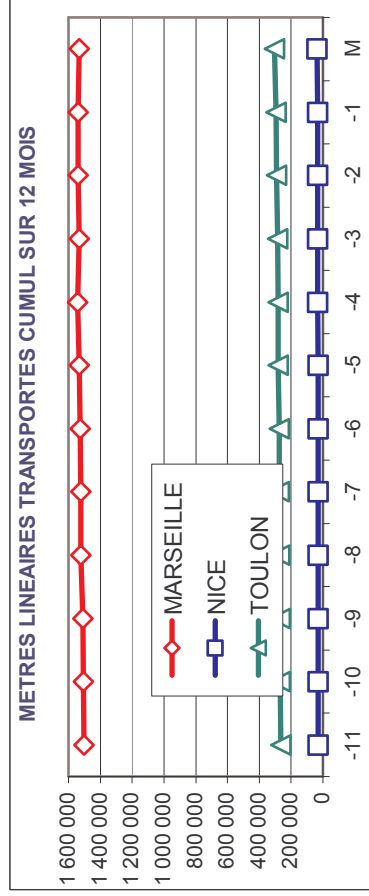
CORSE TRANSPORTS "MARCHANDISES"

Juin 2008

2%

180 324 Mètres Linéaires transportés (Entrée + Sortie)

PORTS	Evolutions	
	Mensuelle	Cumul 12 mois
AJACCIO	4%	8%
BASTIA	1%	4%
CALVI	116%	-7%
L'ILE ROUSSE	-4%	9%
PROPRIANO	0%	4%
PORTO VECCHIO	-3%	6%
MARSEILLE	-3%	3%
NICE	22%	24%
TOULON	29%	18%
TOTAL	2%	5%



TRAFICS ROLL Français (Mètres linéaires)

Juin 2008

CORSE - MARSEILLE

CORSE - NICE

Longueur Transportée	Juin	Evolut°	12 mois	Evolut°
E	24 994	-2%	281 047	4%
N	31 760	-5%	344 616	1%
T	0	N.S.	0	N.S.
R	4 112	-3%	39 406	6%
E	4 833	0%	41 553	5%
E	7 285	-2%	72 526	5%
S	72 984	-3%	779 148	3%
TOTAL				

Longueur Transportée	Juin	Evolut°	12 mois	Evolut°
E	408	15%	3 398	292%
N	2 256	18%	18 668	24%
T	518	149%	1 004	28%
R	0	0%	0	0%
E	0	0%	0	0%
E	0	0%	0	0%
S	3 182	28%	23 070	38%
TOTAL				

S	24 566	-3%	270 067	5%
O	33 079	-3%	351 673	0%
R	0	N.S.	96	-77%
T	3 235	-11%	35 721	7%
I	3 407	0%	32 679	3%
E	6 254	-5%	64 135	7%
S	70 541	-3%	754 371	3%
TOTAL				

S	237	126%	1 756	177%
O	1 067	-12%	9 826	-8%
R	399	85%	953	41%
T	0	0%	0	0%
I	0	0%	0	0%
E	0	0%	0	0%
S	1 703	11%	12 535	4%
TOTAL				

T	49 560	-3%	551 114	4%
O	64 839	-4%	696 289	1%
T	0	N.S.	96	-87%
A	7 347	-7%	75 127	7%
L	8 240	0%	74 232	4%
L	13 539	-3%	136 661	6%
L	143 525	-3%	1 533 519	3%
TOTAL				

T	645	40%	5 154	243%
O	3 323	6%	28 494	10%
T	917	116%	1 957	34%
A	0	0%	0	0%
L	0	0%	0	0%
L	0	0%	0	0%
L	4 885	22%	35 605	24%
TOTAL				

C	67 080	0%	694 264	1%
I	76 445	-6%	839 255	5%
E	0	N.S.	0	N.S.
E	143 525	-3%	1 533 519	3%
TOTAL				

C	0	0%	0	0%
I	0	0%	0	0%
E	4 885	22%	35 605	24%
E	4 885	22%	35 605	24%
TOTAL				

TRAFICS ROLL Français (Mètres linéaires)

Juin 2008

CORSE - TOULON

CORSE - TOTAL

Longueur Transportée		Juin	Evolut°	12 mois	Evolut°
E	AJACCIO	4 087	94%	20 050	62%
N	BASTIA	11 745	12%	135 378	9%
T	CALVI	0	N.S.	0	N.S.
R	L'ILE ROUSSE	419	37%	2 492	81%
E	PROPRIANO	0	0%	0	0%
E	PORTO VECCHIO	0	0%	0	0%
S	TOTAL	16 251	26%	157 920	14%

Longueur Transportée		Juin	Evolut°	12 mois	Evolut°
E	AJACCIO	29 489	5%	304 495	8%
N	BASTIA	45 761	0%	498 662	4%
T	CALVI	518	149%	1 004	-11%
R	L'ILE ROUSSE	4 531	0%	41 898	8%
E	PROPRIANO	4 833	0%	41 553	5%
E	PORTO VECCHIO	7 285	-2%	72 526	5%
S	TOTAL	92 417	2%	960 138	5%

S	AJACCIO	3 151	81%	19 373	68%
O	BASTIA	12 252	23%	124 935	16%
R	CALVI	0	N.S.	16	N.S.
T	L'ILE ROUSSE	260	57%	1 365	81%
I	PROPRIANO	0	0%	0	0%
E	PORTO VECCHIO	0	0%	0	0%
S	TOTAL	15 663	32%	145 689	22%

S	AJACCIO	27 954	3%	291 196	8%
O	BASTIA	46 398	2%	486 434	4%
R	CALVI	399	85%	1 065	-3%
T	L'ILE ROUSSE	3 495	-8%	37 086	9%
I	PROPRIANO	3 407	0%	32 679	3%
E	PORTO VECCHIO	6 254	-5%	64 135	7%
S	TOTAL	87 907	2%	912 595	5%

T	AJACCIO	7 238	88%	39 423	65%
O	BASTIA	23 997	17%	260 313	12%
T	CALVI	0	N.S.	16	N.S.
T	L'ILE ROUSSE	679	44%	3 857	81%
A	PROPRIANO	0	0%	0	0%
L	PORTO VECCHIO	0	0%	0	0%
	TOTAL	31 914	29%	303 609	18%

T	AJACCIO	57 443	4%	595 691	8%
O	BASTIA	92 159	1%	985 096	4%
T	CALVI	917	116%	2 069	-7%
T	L'ILE ROUSSE	8 026	-4%	78 984	9%
A	PROPRIANO	8 240	0%	74 232	4%
L	PORTO VECCHIO	13 539	-3%	136 661	6%
	TOTAL	180 324	2%	1 872 733	5%

CIE	C.M.N.	0	0%	0	0%
	S.N.C.M.	0	0%	0	0%
	CORSICA FERRIES	31 914	29%	303 609	18%
	TOTAL	31 914	29%	303 609	18%

CIE	C.M.N.	67 080	0%	694 264	1%
	S.N.C.M.	76 445	-6%	839 255	5%
	CORSICA FERRIES	36 799	28%	339 214	18%
	TOTAL	180 324	2%	1 872 733	5%