

OBSERVATOIRE REGIONAL  
DES TRANSPORTS  
DE LA CORSE

# CORSE TRANSPORTS "MARCHANDISES" Longueur Roll ( Trafic National )

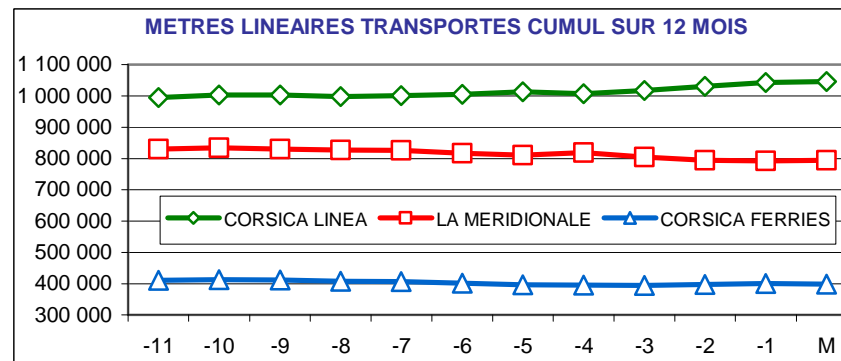
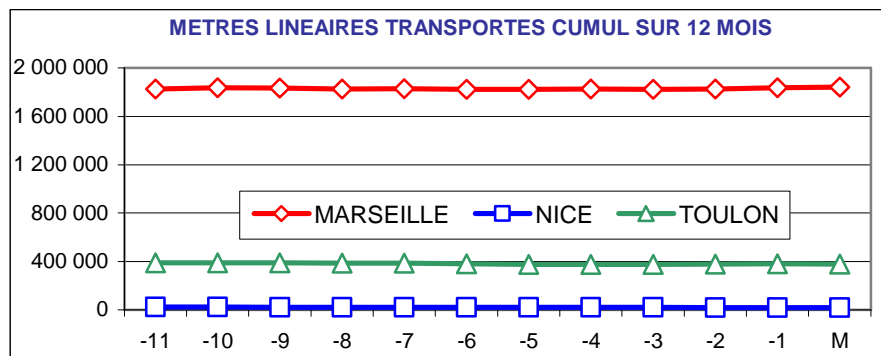
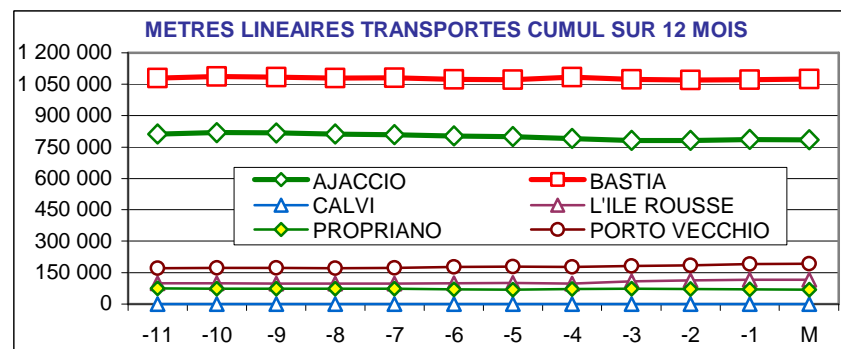


Mai 2019

1,3%

198 860 Mètres Linéaires transportés ( Entrée + Sortie )

PORTS	Evolutions	
	Mensuelle	Cumul 12 mois
AJACCIO	-2% ↓	-4% ↓
BASTIA	2% ↑	-1% ↓
CALVI	N.S. ↑	N.S. ↑
L'ILE ROUSSE	9% ↑	17% ↑
PROPRIANO	-14% ↓	-7% ↓
PORTO VECCHIO	14% ↑	12% ↑
MARSEILLE	3% ↑	1% ↑
NICE	-35% ↓	-22% ↓
TOULON	-5% ↓	-3% ↓
<b>TOTAL</b>	1% ↑	0% ↓



DIRECTION REGIONALE DE L'ENVIRONNEMENT DE L'AMENAGEMENT ET DU LOGEMENT DE LA CORSE

19, Cours Napoléon 20000 AJACCIO Bâtiment D TEL 04 95 51 79 47 FAX 04 95 51 79 89 Site Internet : [www.ortc.info](http://www.ortc.info) Email : [ort.corse@wanadoo.fr](mailto:ort.corse@wanadoo.fr)

# TRAFICS ROLL Français ( Mètres linéaires )

Mai 2019

## CORSE - MARSEILLE

## CORSE - NICE

Longueur Transportée	Mai	Evolut°	12 mois	Evolut°
<b>E</b> AJACCIO	28 510	0%	315 733	-3%
<b>N</b> BASTIA	38 395	4%	430 948	0%
<b>T</b> CALVI	0	N.S.	0	N.S.
<b>R</b> L'ILE ROUSSE	4 781	19%	58 078	16%
<b>E</b> PROPRIANO	3 343	-13%	37 757	-8%
<b>E</b> PORTO VECCHIO	9 804	12%	95 618	15%
<b>S</b> <b>TOTAL</b>	<b>84 833</b>	<b>3%</b>	<b>938 134</b>	<b>1%</b>

Longueur Transportée	Mai	Evolut°	12 mois	Evolut°
<b>E</b> AJACCIO	19	-60%	878	-34%
<b>N</b> BASTIA	858	-19%	9 139	-25%
<b>T</b> CALVI	0	N.S.	0	N.S.
<b>R</b> L'ILE ROUSSE	0	0%	0	0%
<b>E</b> PROPRIANO	0	0%	0	0%
<b>E</b> PORTO VECCHIO	26	-80%	1 171	54%
<b>S</b> <b>TOTAL</b>	<b>903</b>	<b>-27%</b>	<b>11 188</b>	<b>-22%</b>

<b>S</b> AJACCIO	28 592	-1%	310 879	-3%
<b>O</b> BASTIA	37 891	6%	414 537	0%
<b>R</b> CALVI	0	N.S.	0	N.S.
<b>T</b> L'ILE ROUSSE	4 215	-2%	52 568	20%
<b>I</b> PROPRIANO	2 747	-15%	31 844	-5%
<b>E</b> PORTO VECCHIO	9 541	11%	91 990	13%
<b>S</b> <b>TOTAL</b>	<b>82 986</b>	<b>3%</b>	<b>901 818</b>	<b>1%</b>

<b>S</b> AJACCIO	0	N.S.	592	-34%
<b>O</b> BASTIA	465	-43%	6 164	-23%
<b>R</b> CALVI	0	N.S.	0	N.S.
<b>T</b> L'ILE ROUSSE	0	0%	0	0%
<b>I</b> PROPRIANO	0	0%	0	0%
<b>E</b> PORTO VECCHIO	12	-82%	757	8%
<b>S</b> <b>TOTAL</b>	<b>477</b>	<b>-46%</b>	<b>7 513</b>	<b>-22%</b>

<b>T</b> AJACCIO	57 102	-1%	626 612	-3%
<b>O</b> BASTIA	76 286	5%	845 485	0%
<b>T</b> CALVI	0	N.S.	0	N.S.
<b>A</b> L'ILE ROUSSE	8 996	8%	110 646	18%
<b>L</b> PROPRIANO	6 090	-14%	69 601	-7%
<b>L</b> PORTO VECCHIO	19 345	11%	187 608	14%
<b>TOTAL</b>	<b>167 819</b>	<b>3%</b>	<b>1 839 952</b>	<b>1%</b>

<b>T</b> AJACCIO	19	-65%	1 470	-34%
<b>O</b> BASTIA	1 323	-29%	15 303	-24%
<b>O</b> CALVI	0	N.S.	0	N.S.
<b>T</b> L'ILE ROUSSE	0	0%	0	0%
<b>A</b> PROPRIANO	0	0%	0	0%
<b>L</b> PORTO VECCHIO	38	0%	1 928	0%
<b>TOTAL</b>	<b>1 380</b>	<b>-35%</b>	<b>18 701</b>	<b>-22%</b>

<b>CIE</b> LA MERIDIONALE	74 759	4%	794 525	-4%
CORSICA LINEA	93 060	3%	1 045 427	5%
CORSICA FERRIES	0	N.S.	0	N.S.
MOBY LINES	0	N.S.	0	N.S.
<b>TOTAL</b>	<b>167 819</b>	<b>3%</b>	<b>1 839 952</b>	<b>1%</b>

<b>CIE</b> LA MERIDIONALE	0	0%	0	0%
CORSICA LINEA	0	0%	0	0%
CORSICA FERRIES	1 380	-24%	18 228	-16%
MOBY LINES	0	N.S.	473	-79%
<b>TOTAL</b>	<b>1 380</b>	<b>-35%</b>	<b>18 701</b>	<b>-22%</b>

# TRAFICS ROLL Français ( Mètres linéaires )

## Mai 2019

### CORSE - TOULON

### CORSE - TOTAL

	Longueur Transportée	Mai	Evolut°	12 mois	Evolut°
<b>E</b>	AJACCIO	6 637	-9%	88 051	-4%
<b>N</b>	BASTIA	8 179	-7%	107 881	2%
<b>T</b>	CALVI	0	N.S.	0	N.S.
<b>R</b>	L'ILE ROUSSE	146	87%	3 798	19%
<b>E</b>	PROPRIANO	0	0%	0	0%
<b>E</b>	PORTO VECCHIO	511	162%	1 936	-41%
<b>S</b>	<b>TOTAL</b>	15 473	-5%	201 666	-1%

	Longueur Transportée	Mai	Evolut°	12 mois	Evolut°
<b>E</b>	AJACCIO	35 166	-2%	404 662	-3%
<b>N</b>	BASTIA	47 432	2%	547 968	0%
<b>T</b>	CALVI	0	N.S.	0	N.S.
<b>R</b>	L'ILE ROUSSE	4 927	20%	61 876	17%
<b>E</b>	PROPRIANO	3 343	-13%	37 757	-8%
<b>E</b>	PORTO VECCHIO	10 341	14%	98 725	13%
<b>S</b>	<b>TOTAL</b>	101 209	2%	1 150 988	0%

	Longueur Transportée	Mai	Evolut°	12 mois	Evolut°
<b>S</b>	AJACCIO	5 384	-6%	68 739	-8%
<b>O</b>	BASTIA	8 205	-9%	104 988	-1%
<b>R</b>	CALVI	0	N.S.	0	N.S.
<b>T</b>	L'ILE ROUSSE	61	-27%	2 460	-26%
<b>I</b>	PROPRIANO	0	0%	0	0%
<b>E</b>	PORTO VECCHIO	538	150%	2 055	-37%
<b>S</b>	<b>TOTAL</b>	14 188	-6%	178 242	-5%

	Longueur Transportée	Mai	Evolut°	12 mois	Evolut°
<b>S</b>	AJACCIO	33 976	-2%	380 210	-4%
<b>O</b>	BASTIA	46 561	2%	525 689	-1%
<b>R</b>	CALVI	0	N.S.	0	N.S.
<b>T</b>	L'ILE ROUSSE	4 276	-2%	55 028	17%
<b>I</b>	PROPRIANO	2 747	-15%	31 844	-5%
<b>E</b>	PORTO VECCHIO	10 091	14%	94 802	11%
<b>S</b>	<b>TOTAL</b>	97 651	1%	1 087 573	0%

	Longueur Transportée	Mai	Evolut°	12 mois	Evolut°
<b>T</b>	AJACCIO	12 021	-8%	156 790	-6%
<b>O</b>	BASTIA	16 384	-8%	212 869	0%
<b>T</b>	CALVI	0	N.S.	0	N.S.
<b>A</b>	L'ILE ROUSSE	207	28%	6 258	-4%
<b>L</b>	PROPRIANO	0	0%	0	0%
	PORTO VECCHIO	1 049	0%	3 991	0%
	<b>TOTAL</b>	29 661	-5%	379 908	-3%

	Longueur Transportée	Mai	Evolut°	12 mois	Evolut°
<b>T</b>	AJACCIO	69 142	-2%	784 872	-4%
<b>O</b>	BASTIA	93 993	2%	1 073 657	-1%
<b>T</b>	CALVI	0	N.S.	0	N.S.
<b>A</b>	L'ILE ROUSSE	9 203	9%	116 904	17%
<b>L</b>	PROPRIANO	6 090	-14%	69 601	-7%
	PORTO VECCHIO	20 432	14%	193 527	12%
	<b>TOTAL</b>	198 860	1%	2 238 561	0%

	Longueur Transportée	Mai	Evolut°	12 mois	Evolut°
<b>CIE</b>	LA MERIDIONALE	0	0%	0	0%
	CORSICA LINEA	0	N.S.	0	N.S.
	CORSICA FERRIES	29 661	-5%	379 908	-3%
	MOBY LINES	0	0%	0	N.S.
	<b>TOTAL</b>	29 661	-5%	379 908	-3%

	Longueur Transportée	Mai	Evolut°	12 mois	Evolut°
<b>CIE</b>	LA MERIDIONALE	74 759	4%	794 525	-4%
	CORSICA LINEA	93 060	3%	1 045 427	5%
	CORSICA FERRIES	31 041	-6%	398 136	-4%
	MOBY LINES	0	N.S.	473	-79%
	<b>TOTAL</b>	198 860	1%	2 238 561	0%