

OBSERVATOIRE REGIONAL
DES TRANSPORTS
DE LA CORSE

CORSE TRANSPORTS "MARCHANDISES" Longueur Roll (Trafic National)

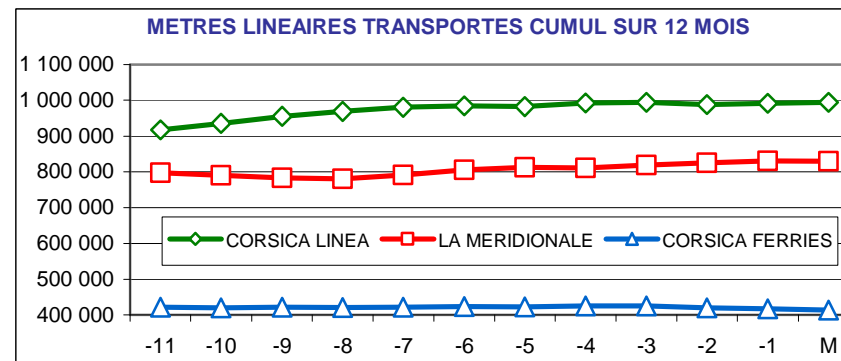
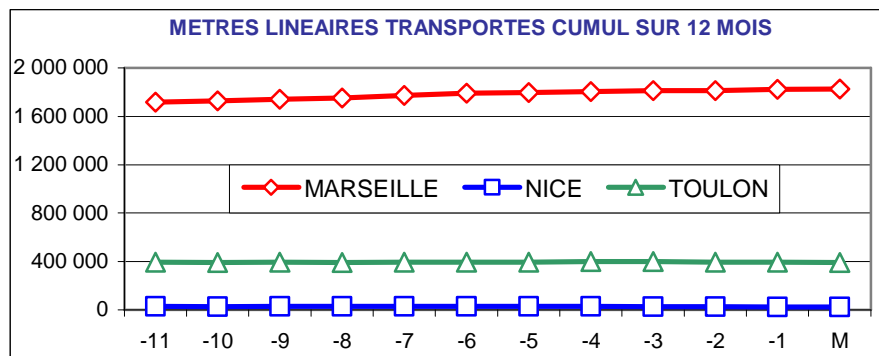
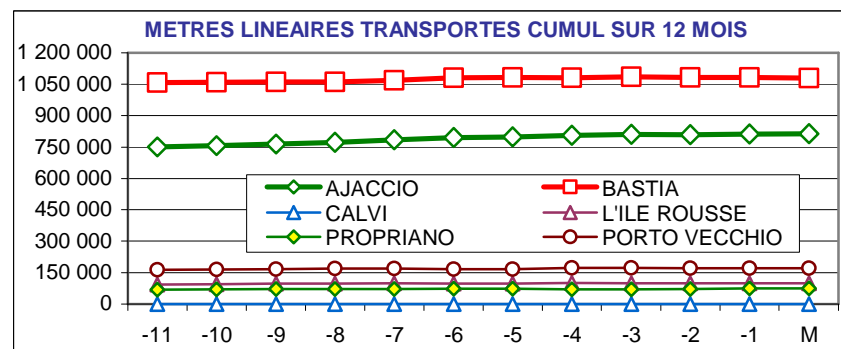


Mai 2018

-0,5%

196 320 Mètres Linéaires transportés (Entrée + Sortie)

PORTS	Evolutions	
	Mensuelle	Cumul 12 mois
AJACCIO	2% ↑	9% ↑
BASTIA	-4% ↓	3% ↑
CALVI	N.S. ↑	N.S. ↑
L'ILE ROUSSE	-2% ↓	4% ↑
PROPRIANO	6% ↑	10% ↑
PORTO VECCHIO	4% ↑	6% ↑
MARSEILLE	2% ↑	8% ↑
NICE	-17% ↓	-17% ↓
TOULON	-9% ↓	-2% ↓
TOTAL	0% ↓	5% ↑



DIRECTION REGIONALE DE L'ENVIRONNEMENT DE L'AMENAGEMENT ET DU LOGEMENT DE LA CORSE

CS 10 006 20704 AJACCIO Cedex 9 TEL 04 95 51 79 47 FAX 04 95 51 79 89 Site Internet : www.ortc.info Email : ort.corse@wanadoo.fr

TRAFICS ROLL Français (Mètres linéaires)

Mai 2018

CORSE - MARSEILLE

CORSE - NICE

Longueur Transportée		Mai	Evolut°	12 mois	Evolut°
E	AJACCIO	28 611	3%	325 485	10%
N	BASTIA	36 830	-4%	431 506	6%
T	CALVI	0	N.S.	0	N.S.
R	L'ILE ROUSSE	4 019	-12%	49 863	4%
E	PROPRIANO	3 854	2%	41 246	11%
E	PORTO VECCHIO	8 753	4%	82 992	8%
S	TOTAL	82 067	-1%	931 092	8%

Longueur Transportée		Mai	Evolut°	12 mois	Evolut°
E	AJACCIO	48	-45%	1 334	-4%
N	BASTIA	1 053	-31%	12 172	-21%
T	CALVI	0	N.S.	0	N.S.
R	L'ILE ROUSSE	0	0%	0	0%
E	PROPRIANO	0	0%	0	0%
E	PORTO VECCHIO	130	31%	761	77%
S	TOTAL	1 231	-28%	14 267	-19%

S	AJACCIO	28 967	10%	319 402	13%
O	BASTIA	35 696	-4%	415 338	4%
R	CALVI	0	N.S.	0	N.S.
T	L'ILE ROUSSE	4 282	9%	43 846	1%
I	PROPRIANO	3 219	13%	33 636	8%
E	PORTO VECCHIO	8 599	16%	81 243	11%
S	TOTAL	80 763	4%	893 465	7%

S	AJACCIO	6	-74%	901	56%
O	BASTIA	811	3%	8 031	-20%
R	CALVI	0	N.S.	0	N.S.
T	L'ILE ROUSSE	0	0%	0	0%
I	PROPRIANO	0	0%	0	0%
E	PORTO VECCHIO	68	871%	698	10%
S	TOTAL	885	8%	9 630	-15%

T	AJACCIO	57 578	7%	644 887	11%
T	BASTIA	72 526	-4%	846 844	5%
O	CALVI	0	N.S.	0	N.S.
T	L'ILE ROUSSE	8 301	-2%	93 709	2%
A	PROPRIANO	7 073	6%	74 882	10%
L	PORTO VECCHIO	17 352	9%	164 235	9%
	TOTAL	162 830	2%	1 824 557	8%

T	AJACCIO	54	-51%	2 235	14%
T	BASTIA	1 864	-20%	20 203	-21%
O	CALVI	0	N.S.	0	N.S.
T	L'ILE ROUSSE	0	0%	0	0%
A	PROPRIANO	0	0%	0	0%
L	PORTO VECCHIO	198	0%	1 459	0%
	TOTAL	2 116	-17%	23 897	-17%

CIE	LA MERIDIONALE	72 163	0%	830 183	4%
	CORSICA LINEA	90 667	3%	994 374	11%
	CORSICA FERRIES	0	N.S.	0	N.S.
	MOBY LINES	0	N.S.	0	N.S.
	TOTAL	162 830	2%	1 824 557	8%

CIE	LA MERIDIONALE	0	0%	0	0%
	CORSICA LINEA	0	0%	0	0%
	CORSICA FERRIES	1 806	-29%	21 685	-19%
	MOBY LINES	310	N.S.	2 212	10%
	TOTAL	2 116	-17%	23 897	-17%

TRAFICS ROLL Français (Mètres linéaires)

Mai 2018

CORSE - TOULON

CORSE - TOTAL

Longueur Transportée		Mai	Evolut°	12 mois	Evolut°
E	AJACCIO	7 258	-15%	91 674	5%
N	BASTIA	8 776	-1%	106 185	-4%
T	CALVI	0	N.S.	0	N.S.
R	L'ILE ROUSSE	78	1%	3 181	31%
E	PROPRIANO	0	0%	0	0%
E	PORTO VECCHIO	195	-51%	3 262	-34%
S	TOTAL	16 307	-8%	204 302	-1%

Longueur Transportée		Mai	Evolut°	12 mois	Evolut°
E	AJACCIO	35 917	-1%	418 493	9%
N	BASTIA	46 659	-4%	549 863	3%
T	CALVI	0	N.S.	0	N.S.
R	L'ILE ROUSSE	4 097	-12%	53 044	5%
E	PROPRIANO	3 854	2%	41 246	11%
E	PORTO VECCHIO	9 078	2%	87 015	5%
S	TOTAL	99 605	-3%	1 149 661	6%

S	AJACCIO	5 754	-11%	74 767	-1%
O	BASTIA	9 014	-2%	105 879	-3%
R	CALVI	0	N.S.	0	N.S.
T	L'ILE ROUSSE	84	236%	3 318	67%
I	PROPRIANO	0	0%	0	0%
E	PORTO VECCHIO	215	-74%	3 245	-45%
S	TOTAL	15 067	-9%	187 209	-3%

S	AJACCIO	34 727	6%	395 070	10%
O	BASTIA	45 521	-4%	529 248	2%
R	CALVI	0	N.S.	0	N.S.
T	L'ILE ROUSSE	4 366	10%	47 164	4%
I	PROPRIANO	3 219	13%	33 636	8%
E	PORTO VECCHIO	8 882	7%	85 186	7%
S	TOTAL	96 715	2%	1 090 304	5%

T	AJACCIO	13 012	-13%	166 441	2%
O	BASTIA	17 790	-2%	212 064	-3%
O	CALVI	0	N.S.	0	N.S.
T	L'ILE ROUSSE	162	59%	6 499	47%
A	PROPRIANO	0	0%	0	0%
L	PORTO VECCHIO	410	0%	6 507	0%
	TOTAL	31 374	-9%	391 511	-2%

T	AJACCIO	70 644	2%	813 563	9%
O	BASTIA	92 180	-4%	1 079 111	3%
O	CALVI	0	N.S.	0	N.S.
T	L'ILE ROUSSE	8 463	-2%	100 208	4%
A	PROPRIANO	7 073	6%	74 882	10%
L	PORTO VECCHIO	17 960	4%	172 201	6%
	TOTAL	196 320	0%	2 239 965	5%

CIE	LA MERIDIONALE	0	0%	0	0%
	CORSICA LINEA	0	N.S.	0	N.S.
	CORSICA FERRIES	31 374	-9%	391 511	-2%
	MOBY LINES	0	0%	0	N.S.
	TOTAL	31 374	-9%	391 511	-2%

CIE	LA MERIDIONALE	72 163	0%	830 183	4%
	CORSICA LINEA	90 667	3%	994 374	11%
	CORSICA FERRIES	33 180	-10%	413 196	-3%
	MOBY LINES	310	N.S.	2 212	10%
	TOTAL	196 320	0%	2 239 965	5%

CORSE TRANSPORTS

"MARCHANDISES"

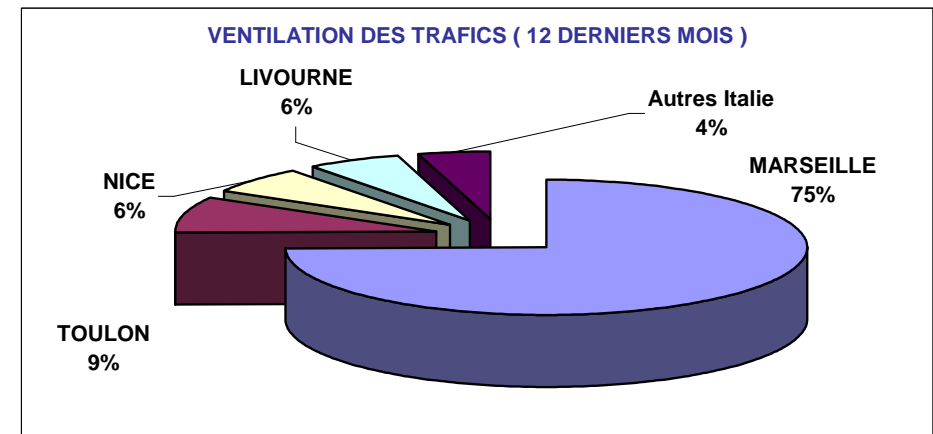
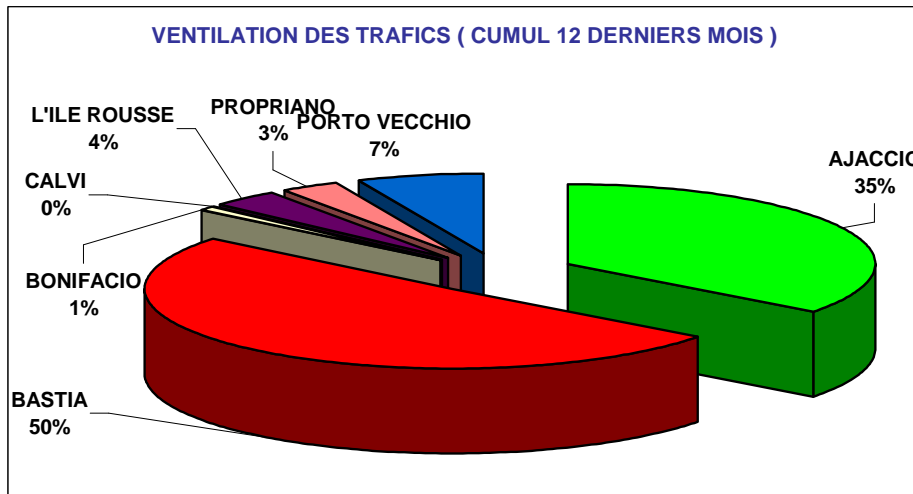
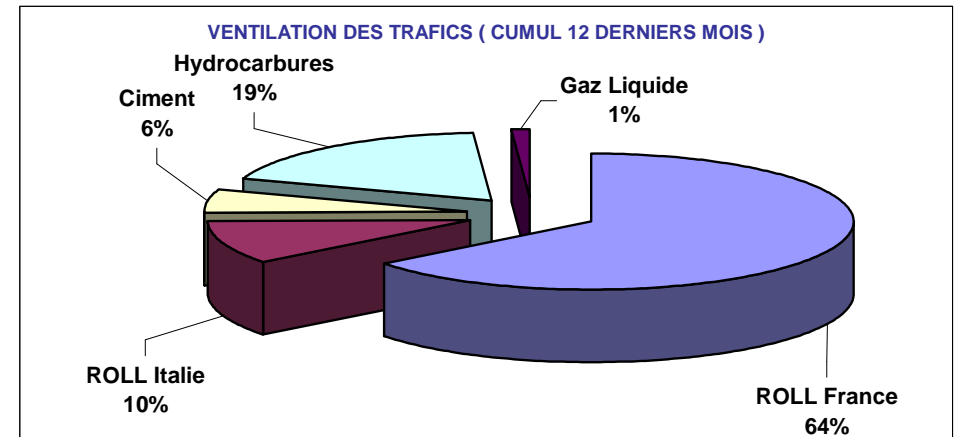
Tonnages Nets Roll & Spécialisé
Traffics Français et Italiens

Mai 2018

-2,1%

194 846 Tonnes Net (Entrées + Sorties)

PORTS	Evolutions			
	Mensuelle		Cumul 12 mois	
AJACCIO	-3%	↓	4%	↗
BASTIA	-5%	↓	-1%	↓
BONIFACIO	-11%	↓	-18%	↓
CALVI	N.S.	↗	N.S.	↗
L'ILE ROUSSE	22%	↗	4%	↗
PROPRIANO	21%	↗	-6%	↓
PORTO VECCHIO	7%	↗	6%	↗
TOTAL	-2%	↓	1%	↗



TRAFICS ROLL & SPECIALISES (Tonnages Nets)

Mai 2018

Tonnage Net Transporté	France					Italie	TOTAL MENSUEL		CUMUL 12 MOIS		
	ROLL	CIMENT	HYDROC	GAZ	TOTAL	ROLL	TONNAGE	Evolution	TONNAGE	Evolution	
E N T R E E S	AJACCIO	40 442	4 494	17 685	1 007	63 628	0	63 628	-3%	740 145	3%
	BASTIA	48 768	1 970	15 346	1 100	67 184	16 400	83 584	-2%	993 185	0%
	BONIFACIO	---	---	---	---	0	2 134	2 134	-10%	17 539	-15%
	CALVI	0	0	---	---	0	0	0	N.S.	0	N.S.
	L'ILE ROUSSE	5 062	2 102	---	---	7 164	3	7 167	24%	76 873	4%
	PROPRIANO	4 384	298	---	---	4 682	2 426	7 108	19%	69 992	-7%
	PORTO VECCHIO	11 037	2 205	---	---	13 242	30	13 272	10%	133 909	8%
TOTAL	109 693	11 069	33 031	2 107	155 900	20 993	176 893	0%	2 031 643	1%	
Evolution	2%	1%	-9%	163%	0%	-3%					

S O R T I E S	AJACCIO	3 503	---	---	---	3 503	0	3 503	-17%	60 064	13%
	BASTIA	11 861	---	---	---	11 861	823	12 684	-18%	160 565	-6%
	BONIFACIO	---	---	---	---	---	161	161	-21%	1 495	-40%
	CALVI	0	---	---	---	0	0	0	N.S.	0	N.S.
	L'ILE ROUSSE	147	---	---	---	147	0	147	-38%	3 965	22%
	PROPRIANO	158	---	---	---	158	88	246	137%	1 696	126%
	PORTO VECCHIO	1 209	---	---	---	1 209	3	1 212	-20%	15 618	-8%
TOTAL	16 878	0	0	0	16 878	1 075	17 953	-18%	243 403	-2%	
Evolution	-19%	---	---	---	-19%	19%					

T O T A L	AJACCIO	43 945	4 494	17 685	1 007	67 131	0	67 131	-3%	800 209	4%
	BASTIA	60 629	1 970	15 346	1 100	79 045	17 223	96 268	-5%	1 153 750	-1%
	BONIFACIO	---	---	---	---	0	2 295	2 295	-11%	19 034	-18%
	CALVI	0	0	---	---	0	0	0	N.S.	0	N.S.
	L'ILE ROUSSE	5 209	2 102	---	---	7 311	3	7 314	22%	80 838	4%
	PROPRIANO	4 542	298	---	---	4 840	2 514	7 354	21%	71 688	-6%
	PORTO VECCHIO	12 246	2 205	---	---	14 451	33	14 484	7%	149 527	6%
TOTAL	126 571	11 069	33 031	2 107	172 778	22 068	194 846	-2%	2 275 046	1%	
Evolution	-2%	1%	-9%	163%	-2%	-2%					

France	172 778	-2%	2 048 131	0%
Italie	22 068	-2%	226 915	8%
TOTAL	194 846	-2%	2 275 046	1%

TRAFICS ROLL	CORSICA FERRIES	29 475	-7%	366 159	6%	
	LA MERIDIONALE	51 652	-11%	587 307	-11%	
	MOBY LINES	4 614	24%	49 728	28%	
	SAREMAR	1 253	0%	4 911	-42%	
	CORSICA LINEA	61 645	10%	688 892	7%	
	TOTAL	148 639	-2%	1 696 997	0%	
TRAFICS SPECIALISES	CIMENT	SOMECA	11 069	1%	127 070	0%
	HYDROC	FOUQUET	33 031	-9%	427 267	6%
	GAZ	SEA TERMINAL	2 107	163%	23 712	2%

TRAFICS ROLL Français (Tonnages Nets)

Mai 2018

CORSE - MARSEILLE

CORSE - NICE

Tonnage Net Transporté		Mai	Evolut°	12 mois	Evolut°
E	AJACCIO	34 260	-4%	386 430	2%
N	BASTIA	41 504	5%	468 961	-3%
T	CALVI	0	N.S.	0	N.S.
R	L'ILE ROUSSE	4 936	10%	56 537	-2%
E	PROPRIANO	4 384	-6%	46 122	-13%
E	PORTO VECCHIO	10 939	14%	98 853	5%
S	TOTAL	96 023	2%	1 056 903	-1%

Tonnage Net Transporté		Mai	Evolut°	12 mois	Evolut°
E	AJACCIO	5	-92%	771	27%
N	BASTIA	768	-34%	12 409	-29%
T	CALVI	0	N.S.	0	N.S.
R	L'ILE ROUSSE	0	N.S.	747	47%
E	PROPRIANO	0	0%	0	0%
E	PORTO VECCHIO	98	308%	458	255%
S	TOTAL	871	-30%	14 385	-24%

S	AJACCIO	3 144	-18%	46 194	-6%
O	BASTIA	10 111	-27%	133 750	-11%
R	CALVI	0	N.S.	0	N.S.
T	L'ILE ROUSSE	139	-42%	3 015	9%
I	PROPRIANO	158	53%	1 422	146%
E	PORTO VECCHIO	1 208	-19%	15 216	-6%
S	TOTAL	14 760	-24%	199 597	-8%

S	AJACCIO	4	300%	109	106%
O	BASTIA	174	93%	623	-35%
R	CALVI	0	N.S.	0	N.S.
T	L'ILE ROUSSE	0	N.S.	172	2767%
I	PROPRIANO	0	0%	0	0%
E	PORTO VECCHIO	1	0%	124	1
S	TOTAL	179	95%	1 028	-10%

T	AJACCIO	37 404	-5%	432 624	1%
O	BASTIA	51 615	-3%	602 711	-5%
	CALVI	0	N.S.	0	N.S.
T	L'ILE ROUSSE	5 075	7%	59 552	-2%
A	PROPRIANO	4 542	-4%	47 544	-12%
L	PORTO VECCHIO	12 147	10%	114 069	3%
	TOTAL	110 783	-2%	1 256 500	-2%

T	AJACCIO	9	-85%	880	33%
O	BASTIA	942	-25%	13 032	-29%
	CALVI	0	N.S.	0	N.S.
T	L'ILE ROUSSE	0	N.S.	919	79%
A	PROPRIANO	0	0%	0	0%
L	PORTO VECCHIO	99	296%	582	197%
	TOTAL	1 050	-22%	15 413	-23%

CIE	LA MERIDIONALE	49 138	-14%	567 608	-12%
	MOBY LINES	0	N.S.	0	N.S.
	CORSICA LINEA	61 645	10%	688 892	7%
	CORSICA FERRIES	0	N.S.	0	N.S.
	TOTAL	110 783	-2%	1 256 500	-2%

CIE	LA MERIDIONALE	0	0%	0	0%
	MOBY LINES	204	N.S.	1 686	-20%
	CORSICA LINEA	0	N.S.	0	N.S.
	CORSICA FERRIES	846	-37%	13 727	-23%
	TOTAL	1 050	-22%	15 413	-23%

TRAFICS ROLL Français (Tonnages Nets)

Mai 2018

CORSE - TOULON

CORSE - TOTAL

Tonnage Net Transporté		Mai	Evolut°	12 mois	Evolut°
E	AJACCIO	6 177	0%	77 220	8%
N	BASTIA	6 496	3%	83 501	-4%
T	CALVI	0	N.S.	0	N.S.
R	L'ILE ROUSSE	126	-23%	3 831	98%
E	PROPRIANO	0	0%	0	0%
E	PORTO VECCHIO	0	N.S.	711	-58%
S	TOTAL	12 799	1%	165 263	2%

Tonnage Net Transporté		Mai	Evolut°	12 mois	Evolut°
E	AJACCIO	40 442	-3%	464 421	3%
N	BASTIA	48 768	4%	564 871	-4%
T	CALVI	0	N.S.	0	N.S.
R	L'ILE ROUSSE	5 062	9%	61 115	2%
E	PROPRIANO	4 384	-6%	46 122	-13%
E	PORTO VECCHIO	11 037	15%	100 022	4%
S	TOTAL	109 693	2%	1 236 551	-1%

S	AJACCIO	355	-13%	13 693	254%
O	BASTIA	1 576	68%	18 388	32%
R	CALVI	0	N.S.	0	N.S.
T	L'ILE ROUSSE	8	N.S.	772	66%
I	PROPRIANO	0	0%	0	0%
E	PORTO VECCHIO	0	N.S.	53	-91%
S	TOTAL	1 939	42%	32 906	75%

S	AJACCIO	3 503	-17%	59 996	13%
O	BASTIA	11 861	-20%	152 761	-7%
R	CALVI	0	N.S.	0	N.S.
T	L'ILE ROUSSE	147	-38%	3 959	22%
I	PROPRIANO	158	53%	1 422	146%
E	PORTO VECCHIO	1 209	-20%	15 393	-8%
S	TOTAL	16 878	-19%	233 531	-2%

T	AJACCIO	6 532	-1%	90 913	21%
O	BASTIA	8 072	12%	101 889	1%
T	CALVI	0	N.S.	0	N.S.
A	L'ILE ROUSSE	134	-18%	4 603	92%
L	PROPRIANO	0	0%	0	0%
L	PORTO VECCHIO	0	N.S.	764	-67%
	TOTAL	14 738	5%	198 169	10%

T	AJACCIO	43 945	-5%	524 417	4%
O	BASTIA	60 629	-2%	717 632	-4%
T	CALVI	0	N.S.	0	N.S.
A	L'ILE ROUSSE	5 209	6%	65 074	3%
L	PROPRIANO	4 542	-4%	47 544	-12%
L	PORTO VECCHIO	12 246	10%	115 415	2%
	TOTAL	126 571	-2%	1 470 082	-1%

CIE	LA MERIDIONALE	0	0%	0	0%
	CORSICA LINEA	0	N.S.	0	N.S.
	CORSICA FERRIES	14 738	5%	198 169	10%
	MOBY LINES	0	N.S.	0	N.S.
	TOTAL	14 738	5%	198 169	10%

CIE	LA MERIDIONALE	49 138	-14%	567 608	-12%
	CORSICA LINEA	61 645	10%	688 892	7%
	CORSICA FERRIES	15 584	2%	211 896	7%
	MOBY LINES	204	N.S.	1 686	-20%
	TOTAL	126 571	-2%	1 470 082	-1%

TRAFICS ROLL Italiens (Tonnages Nets)

Mai 2018

CORSE - SAVONA

Tonnage Net Transporté		Mai	Evolut°	12 mois	Evolut°
Entrée	BASTIA	4 389	16%	31 501	-9%
Sortie		278	23%	2 794	56%
Total	TOTAL	4 667	17%	34 295	-6%
Entrée	CALVI	0	N.S.	0	N.S.
Sortie		0	N.S.	0	N.S.
Total	TOTAL	0	N.S.	0	N.S.
Entrée	L'ILE	3	N.S.	3	50%
Sortie	ROUSSE	0	N.S.	6	-50%
Total	TOTAL	3	N.S.	9	-36%
Entrée	TOTAL	4 392	17%	31 504	-9%
Sortie		278	23%	2 800	55%
Total	TOTAL	4 670	17%	34 304	-6%
dont	CORSICA FERRIES	4 670	17%	34 304	-6%

CORSE - GENES

Tonnage Net Transporté		Mai	Evolut°	12 mois	Evolut°
Entrée	BASTIA	1 107	183%	6 945	119%
Sortie		25	1150%	367	716%
Total	TOTAL	1 132	188%	7 312	127%
dont	MOBY LINES	1 132	188%	7 312	127%

CORSE - LIVOURNE

Tonnage Net Transporté		Mai	Evolut°	12 mois	Evolut°
Entrée	BASTIA	10 904	-19%	131 565	12%
Sortie		520	22%	4 643	3%
Total	TOTAL	11 424	-17%	136 208	11%
Entrée	L'ILE ROUSSE	0	N.S.	168	190%
Sortie		0	N.S.	0	N.S.
Total	TOTAL	0	N.S.	168	190%
Entrée	TOTAL	10 904	-19%	131 733	12%
Sortie		520	22%	4 643	3%
Total	TOTAL	11 424	-17%	136 376	11%
dont	CORSICA FERRIES	9 188	-22%	109 601	6%
	MOBY LINES	2 236	11%	26 607	42%

CORSE - PORTO TORRES

Tonnage Net Transporté		Mai	Evolut°	12 mois	Evolut°
Entrée	AJACCIO	0	N.S.	6 923	158%
Sortie		0	N.S.	68	-78%
Total	TOTAL	0	N.S.	6 991	133%
Entrée	PROPRIANO	2 426	83%	19 425	1%
Sortie		88	8700%	274	60%
Total	TOTAL	2 514	89%	19 699	1%
Entrée	PORTO VECCHIO	30	-88%	2 307	-8%
Sortie		2	-95%	200	-38%
Total	TOTAL	32	-12%	2 507	-60%
Entrée	TOTAL	2 456	50%	28 655	17%
Sortie		90	91%	542	-33%
Total	TOTAL	2 546	51%	29 197	15%
dont	LA MERIDIONALE	2 514	89%	19 699	1%
	CORSICA LINEA	0	N.S.	0	N.S.
	CORSICA FERRIES	32	-91%	9 498	63%

CORSE - SANTA TERESA

Tonnage Net Transporté		Mai	Evolut°	12 mois	Evolut°
Entrée	BONIFACIO	2 134	-10%	17 539	-15%
Sortie		161	-21%	1 495	-40%
Total	TOTAL	2 295	-11%	19 034	-18%
dont	MOBY LINES	1 042	-21%	14 123	-5%
	BLU NAVY	1 253	0%	4 911	-42%

CORSE - GOLFO ARANCI

Tonnage Net Transporté		Mai	Evolut°	12 mois	Evolut°
Entrée	PORTO VECCHIO	0	N.S.	667	1113%
Sortie		1	N.S.	25	-61%
Total	TOTAL	1	N.S.	692	482%
dont	CORSICA FERRIES	1	N.S.	692	482%

CORSE - TOTAL

Tonnage Net Transporté		Mai	Evolut°	12 mois	Evolut°
Entrée	AJACCIO	0	N.S.	6 923	158%
	BASTIA	16 400	-7%	170 011	9%
	BONIFACIO	2 134	-10%	17 539	-15%
	CALVI	0	N.S.	0	N.S.
	L'ILE ROUSSE	3	N.S.	171	185%
	PROPRIANO	2 426	83%	19 425	1%
	PORTO VECCHIO	30	-88%	2 974	16%
Total	TOTAL	20 993	-3%	217 043	8%

Tonnage Net Transporté		Mai	Evolut°	12 mois	Evolut°
Sortie	AJACCIO	0	N.S.	68	-78%
	BASTIA	823	26%	7 804	23%
	BONIFACIO	161	-21%	1 495	-40%
	CALVI	0	N.S.	0	N.S.
	L'ILE ROUSSE	0	N.S.	6	-50%
	PROPRIANO	88	8700%	274	60%
	PORTO VECCHIO	3	-93%	225	-42%
Total	TOTAL	1 075	19%	9 872	2%

Tonnage Net Transporté		Mai	Evolut°	12 mois	Evolut°
TOTAL	AJACCIO	0	N.S.	6 991	133%
	BASTIA	17 223	-6%	177 815	10%
	BONIFACIO	2 295	-11%	19 034	-18%
	CALVI	0	N.S.	0	N.S.
	L'ILE ROUSSE	3	N.S.	177	146%
	PROPRIANO	2 514	89%	19 699	1%
	PORTO VECCHIO	33	-89%	3 199	8%
Total	TOTAL	22 068	-2%	226 915	8%
dont	CORSICA FERRIES	13 891	-14%	154 263	5%
	LA MERIDIONALE	2 514	89%	19 699	1%
	MOBY LINES	4 410	18%	48 042	31%
	BLU NAVY	1 253	0%	4 911	-42%
	CORSICA LINEA	0	N.S.	0	N.S.