

OBSERVATOIRE REGIONAL  
DES TRANSPORTS  
DE LA CORSE

# CORSE TRANSPORTS "MARCHANDISES" Longueur Roll ( Trafic National )

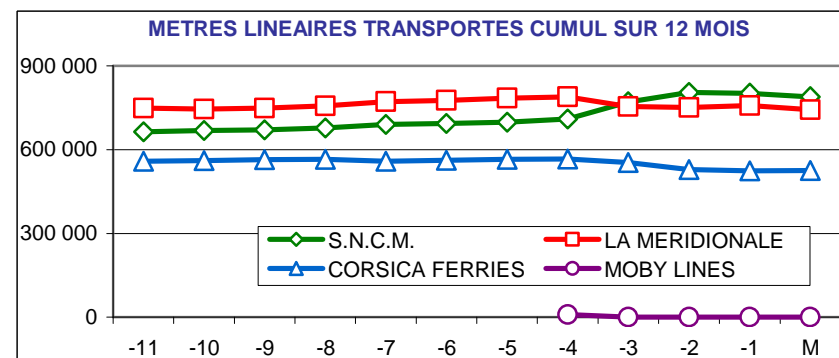
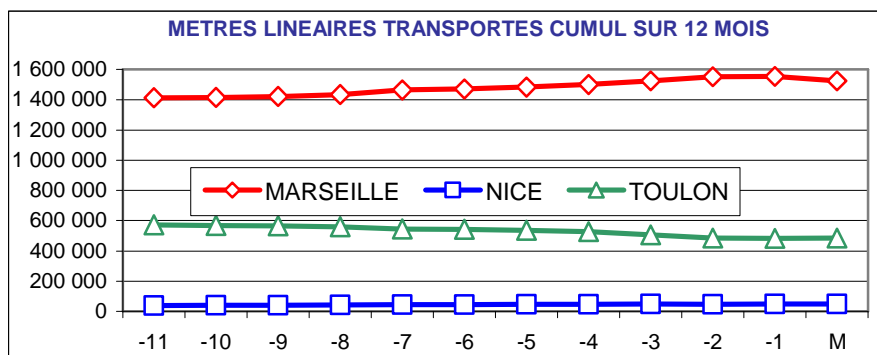
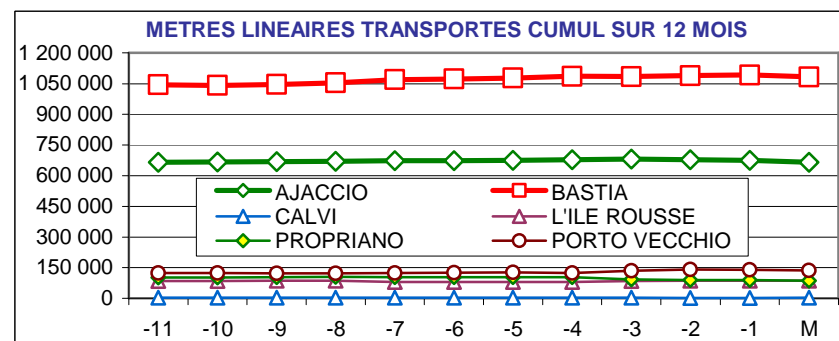


Mai 2012

-12%

175 186 Mètres Linéaires transportés ( Entrée + Sortie )

PORTS	Evolutions	
	Mensuelle	Cumul 12 mois
AJACCIO	-15% ↓	0% ↑
BASTIA	-10% ↓	3% ↑
CALVI	410% ↑	-2% ↓
L'ILE ROUSSE	-7% ↓	1% ↑
PROPRIANO	-30% ↓	-15% ↓
PORTO VECCHIO	-12% ↓	12% ↑
MARSEILLE	-20% ↓	8% ↑
NICE	37% ↑	30% ↑
TOULON	6% ↑	-15% ↓
<b>TOTAL</b>	<b>-12% ↓</b>	<b>2% ↑</b>



DIRECTION REGIONALE DE L'ENVIRONNEMENT DE L'AMENAGEMENT ET DU LOGEMENT DE LA CORSE

CS 10 006 20704 AJACCIO Cedex 9 TEL 04 95 51 79 47 FAX 04 95 51 79 89 Site Internet : [www.ortc.info](http://www.ortc.info) Email : [ort.corse@wanadoo.fr](mailto:ort.corse@wanadoo.fr)

# TRAFICS ROLL Français ( Mètres linéaires )

## Mai 2012

### CORSE - MARSEILLE

### CORSE - NICE

Longueur Transportée		Mai	Evolut°	12 mois	Evolut°
E	AJACCIO	18 108	-23%	258 057	6%
N	BASTIA	27 281	-18%	352 644	13%
T	CALVI	0	N.S.	0	N.S.
R	L'ILE ROUSSE	3 458	-24%	45 442	14%
E	PROPRIANO	3 221	-32%	47 620	-15%
E	PORTO VECCHIO	6 006	-20%	69 459	12%
S	<b>TOTAL</b>	<b>58 074</b>	<b>-21%</b>	<b>773 222</b>	<b>8%</b>

Longueur Transportée		Mai	Evolut°	12 mois	Evolut°
E	AJACCIO	218	40%	1 295	-37%
N	BASTIA	2 478	41%	27 300	32%
T	CALVI	146	106%	1 217	47%
R	L'ILE ROUSSE	0	0%	0	0%
E	PROPRIANO	0	0%	0	0%
E	PORTO VECCHIO	0	0%	0	0%
S	<b>TOTAL</b>	<b>2 842</b>	<b>44%</b>	<b>29 812</b>	<b>26%</b>

S	AJACCIO	17 860	-25%	256 962	6%
O	BASTIA	26 737	-17%	350 163	12%
R	CALVI	0	N.S.	0	N.S.
T	L'ILE ROUSSE	3 413	-12%	37 133	10%
I	PROPRIANO	2 914	-28%	38 989	-15%
E	PORTO VECCHIO	6 904	-4%	67 781	12%
S	<b>TOTAL</b>	<b>57 828</b>	<b>-19%</b>	<b>751 028</b>	<b>8%</b>

S	AJACCIO	94	-70%	1 779	-41%
O	BASTIA	1 353	32%	16 392	54%
R	CALVI	262	2811%	1 405	100%
T	L'ILE ROUSSE	0	0%	0	0%
I	PROPRIANO	0	0%	0	0%
E	PORTO VECCHIO	0	0%	0	0%
S	<b>TOTAL</b>	<b>1 709</b>	<b>27%</b>	<b>19 576</b>	<b>36%</b>

T	AJACCIO	35 968	-24%	515 019	6%
O	BASTIA	54 018	-17%	702 807	12%
	CALVI	0	N.S.	0	N.S.
T	L'ILE ROUSSE	6 871	-18%	82 575	12%
A	PROPRIANO	6 135	-30%	86 609	-15%
L	PORTO VECCHIO	12 910	-12%	137 240	12%
	<b>TOTAL</b>	<b>115 902</b>	<b>-20%</b>	<b>1 524 250</b>	<b>8%</b>

T	AJACCIO	312	-33%	3 074	-39%
O	BASTIA	3 831	38%	43 692	39%
	CALVI	408	410%	2 622	72%
T	L'ILE ROUSSE	0	0%	0	0%
A	PROPRIANO	0	0%	0	0%
L	PORTO VECCHIO	0	0%	0	0%
	<b>TOTAL</b>	<b>4 551</b>	<b>37%</b>	<b>49 388</b>	<b>30%</b>

CIE	LA MERIDIONALE	55 446	-20%	744 207	-1%
	S.N.C.M.	60 456	-20%	780 043	18%
	CORSICA FERRIES	0	N.S.	0	N.S.
	<b>TOTAL</b>	<b>115 902</b>	<b>-20%</b>	<b>1 524 250</b>	<b>8%</b>

CIE	LA MERIDIONALE	0	0%	0	0%
	S.N.C.M.	0	0%	0	0%
	CORSICA FERRIES	4 551	37%	49 388	30%
	<b>TOTAL</b>	<b>4 551</b>	<b>37%</b>	<b>49 388</b>	<b>30%</b>

# TRAFICS ROLL Français ( Mètres linéaires )

Mai 2012

## CORSE - TOULON

## CORSE - TOTAL

Longueur Transportée		Mai	Evolut°	12 mois	Evolut°
E	AJACCIO	10 806	15%	77 797	-15%
N	BASTIA	17 155	-2%	172 498	-14%
T	CALVI	0	N.S.	0	N.S.
R	L'ILE ROUSSE	579	727%	1 615	-71%
E	PROPRIANO	0	0%	0	0%
E	PORTO VECCHIO	0	0%	0	0%
S	<b>TOTAL</b>	<b>28 540</b>	<b>6%</b>	<b>251 910</b>	<b>-16%</b>

Longueur Transportée		Mai	Evolut°	12 mois	Evolut°
E	AJACCIO	29 132	-12%	337 149	0%
N	BASTIA	46 914	-10%	552 442	4%
T	CALVI	146	106%	1 217	-35%
R	L'ILE ROUSSE	4 037	-12%	47 057	4%
E	PROPRIANO	3 221	-32%	47 620	-15%
E	PORTO VECCHIO	6 006	-20%	69 459	12%
S	<b>TOTAL</b>	<b>89 456</b>	<b>-13%</b>	<b>1 054 944</b>	<b>2%</b>

Longueur Transportée		Mai	Evolut°	12 mois	Evolut°
S	AJACCIO	8 734	5%	69 480	-14%
O	BASTIA	16 924	4%	163 043	-14%
R	CALVI	0	N.S.	0	N.S.
T	L'ILE ROUSSE	535	515%	1 791	-72%
I	PROPRIANO	0	0%	0	0%
E	PORTO VECCHIO	0	0%	0	0%
S	<b>TOTAL</b>	<b>26 193</b>	<b>6%</b>	<b>234 314</b>	<b>-15%</b>


Longueur Transportée		Mai	Evolut°	12 mois	Evolut°
S	AJACCIO	26 688	-18%	328 221	1%
O	BASTIA	45 014	-9%	529 598	3%
R	CALVI	262	2811%	1 405	77%
T	L'ILE ROUSSE	3 948	0%	38 924	-3%
I	PROPRIANO	2 914	-28%	38 989	-15%
E	PORTO VECCHIO	6 904	-4%	67 781	12%
S	<b>TOTAL</b>	<b>85 730</b>	<b>-12%</b>	<b>1 004 918</b>	<b>2%</b>

Longueur Transportée		Mai	Evolut°	12 mois	Evolut°
T	AJACCIO	19 540	10%	147 277	-15%
O	BASTIA	34 079	1%	335 541	-14%
T	CALVI	0	N.S.	0	N.S.
A	L'ILE ROUSSE	1 114	610%	3 406	-71%
L	PROPRIANO	0	0%	0	0%
	PORTO VECCHIO	0	0%	0	0%
	<b>TOTAL</b>	<b>54 733</b>	<b>6%</b>	<b>486 224</b>	<b>-15%</b>

Longueur Transportée		Mai	Evolut°	12 mois	Evolut°
T	AJACCIO	55 820	-15%	665 370	0%
O	BASTIA	91 928	-10%	1 082 040	3%
T	CALVI	408	410%	2 622	-2%
A	L'ILE ROUSSE	7 985	-7%	85 981	1%
L	PROPRIANO	6 135	-30%	86 609	-15%
	PORTO VECCHIO	12 910	-12%	137 240	12%
	<b>TOTAL</b>	<b>175 186</b>	<b>-12%</b>	<b>2 059 862</b>	<b>2%</b>

Longueur Transportée		Mai	Evolut°	12 mois	Evolut°
CIE	LA MERIDIONALE	0	0%	0	0%
	S.N.C.M.	2 591	N.S.	10 156	N.S.
	CORSICA FERRIES	52 142	1%	476 068	-8%
	MOBY LINES	0	N.S.	0	N.S.
	<b>TOTAL</b>	<b>54 733</b>	<b>6%</b>	<b>486 224</b>	<b>-15%</b>

Longueur Transportée		Mai	Evolut°	12 mois	Evolut°
CIE	LA MERIDIONALE	55 446	-20%	744 207	-1%
	S.N.C.M.	63 047	-16%	790 199	20%
	CORSICA FERRIES	56 693	3%	525 456	-5%
	MOBY LINES	0	N.S.	0	N.S.
	<b>TOTAL</b>	<b>175 186</b>	<b>-12%</b>	<b>2 059 862</b>	<b>2%</b>



OBSERVATOIRE REGIONAL  
DES TRANSPORTS  
DE LA CORSE

# CORSE TRANSPORTS "MARCHANDISES"

Tonnages Nets Roll & Spécialisé  
Trafics Français et Italiens



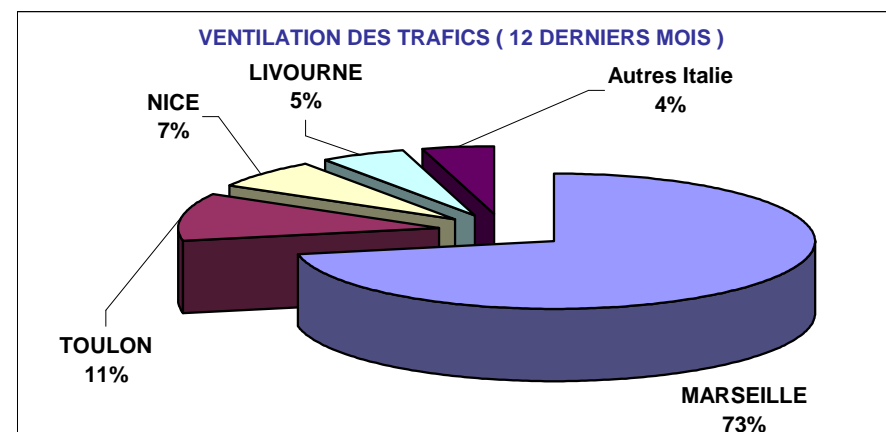
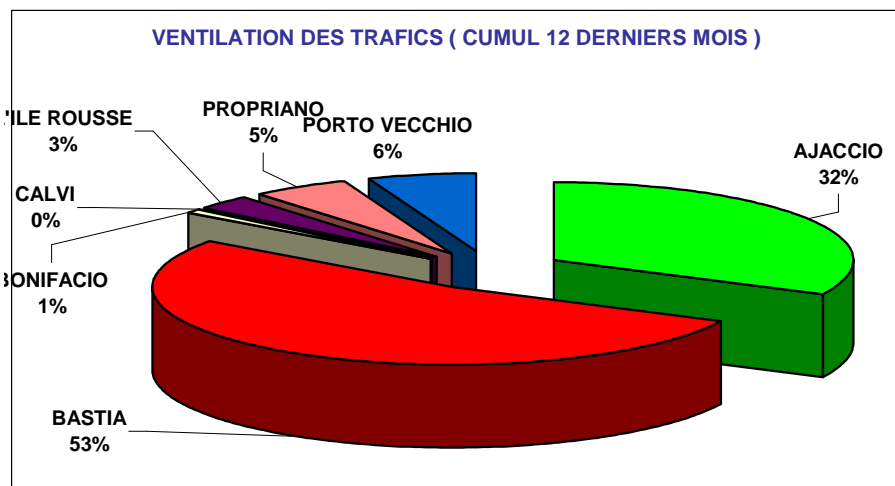
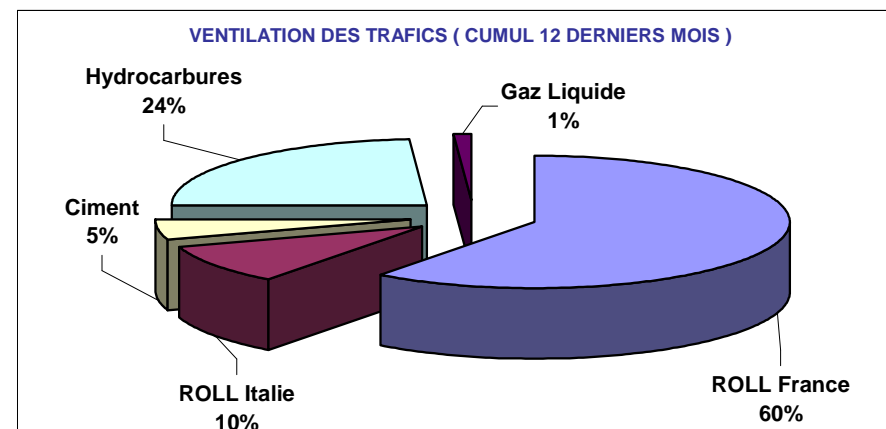
Direction régionale  
de l'Environnement,  
de l'Aménagement  
et du Logement  
CORSE

Mai 2012

-12%

189 435 Tonnes Net ( Entrées + Sorties )

PORTS	Evolutions			
	Mensuelle		Cumul 12 mois	
AJACCIO	-34%	↓	2%	↗
BASTIA	2%	↗	2%	↗
BONIFACIO	-18%	↓	-8%	↓
CALVI	267%	↗	-22%	↓
L'ILE ROUSSE	-14%	↓	-8%	↓
PROPRIANO	-2%	↓	15%	↗
PORTO VECCHIO	1%	↗	9%	↗
<b>TOTAL</b>	<b>-12%</b>	<b>↓</b>	<b>3%</b>	<b>↗</b>



DIRECTION REGIONALE DE L'ENVIRONNEMENT DE L'AMENAGEMENT ET DU LOGEMENT DE LA CORSE

CS 10 006 20704 AJACCIO Cedex 9 TEL 04 95 51 79 47 FAX 04 95 51 79 89 Site Internet : [www.ortc.info](http://www.ortc.info) Email : [ort.corse@wanadoo.fr](mailto:ort.corse@wanadoo.fr)

# TRAFICS ROLL & SPECIALISES ( Tonnages Nets )

Mai 2012

Tonnage Net Transporté	France					Italie	TOTAL MENSUEL		
	ROLL	CIMENT	HYDROC	GAZ	TOTAL	ROLL	TONNAGE	Evolution	
E N T R E S	AJACCIO	32 339	2 679	14 471	505	49 994	0	49 994	-32%
	BASTIA	49 516	4 433	24 036	430	78 415	14 166	92 581	4%
	BONIFACIO	---	---	---	---	0	1 919	1 919	-27%
	CALVI	55	0	---	---	55	20	75	178%
	L'ILE ROUSSE	4 745	1 602	---	---	6 347	0	6 347	-15%
	PROPRIANO	4 732	0	---	---	4 732	4 515	9 247	-3%
	PORTO VECCHIO	8 383	4 214	---	---	12 597	0	12 597	1%
<b>TOTAL</b>	<b>99 770</b>	<b>12 928</b>	<b>38 507</b>	<b>935</b>	<b>152 140</b>	<b>20 620</b>	<b>172 760</b>	<b>-12%</b>	
<b>Evolution</b>	<b>-13%</b>	<b>-17%</b>	<b>-8%</b>	<b>-41%</b>	<b>-12%</b>	<b>-7%</b>			

CUMUL 12 MOIS	
TONNAGE	Evolution
705 961	0%
1 112 034	2%
15 602	3%
1 040	-36%
70 120	-10%
119 686	15%
126 016	8%
<b>2 150 459</b>	<b>2%</b>

S O R T I E S	AJACCIO	3 477	---	---	---	3 477	0	3 477	-49%
	BASTIA	10 550	---	---	---	10 550	411	10 961	-12%
	BONIFACIO	---	---	---	---	---	361	361	109%
	CALVI	24	---	---	---	24	0	24	N.S.
	L'ILE ROUSSE	118	---	---	---	118	0	118	28%
	PROPRIANO	167	---	---	---	167	258	425	18%
	PORTO VECCHIO	1 309	---	---	---	1 309	0	1 309	0%
<b>TOTAL</b>	<b>15 645</b>	<b>0</b>	<b>0</b>	<b>0</b>	<b>15 645</b>	<b>1 030</b>	<b>16 675</b>	<b>-21%</b>	
<b>Evolution</b>	<b>-23%</b>	<b>---</b>	<b>---</b>	<b>---</b>	<b>-23%</b>	<b>24%</b>			

70 581	28%
153 315	3%
3 217	-40%
307	190%
3 128	90%
5 069	16%
14 343	22%
<b>249 960</b>	<b>10%</b>

T O T A L	AJACCIO	35 816	2 679	14 471	505	53 471	0	53 471	-34%
	BASTIA	60 066	4 433	24 036	430	88 965	14 577	103 542	2%
	BONIFACIO	---	---	---	---	0	2 280	2 280	-18%
	CALVI	79	0	---	---	79	20	99	267%
	L'ILE ROUSSE	4 863	1 602	---	---	6 465	0	6 465	-14%
	PROPRIANO	4 899	0	---	---	4 899	4 773	9 672	-2%
	PORTO VECCHIO	9 692	4 214	---	---	13 906	0	13 906	1%
<b>TOTAL</b>	<b>115 415</b>	<b>12 928</b>	<b>38 507</b>	<b>935</b>	<b>167 785</b>	<b>21 650</b>	<b>189 435</b>	<b>-12%</b>	
<b>Evolution</b>	<b>-14%</b>	<b>-17%</b>	<b>-8%</b>	<b>-41%</b>	<b>-13%</b>	<b>-6%</b>			

776 542	2%
1 265 349	2%
18 819	-8%
1 347	-22%
73 248	-8%
124 755	15%
140 359	9%
<b>2 400 419</b>	<b>3%</b>

France	167 785	-13%
Italie	21 650	-6%
<b>TOTAL</b>	<b>189 435</b>	<b>-12%</b>

2 164 895	1%
235 524	16%
<b>2 400 419</b>	<b>3%</b>

TRAFICS ROLL		CORSICA FERRIES	
		LA MERIDIONALE	45 591 -1%
		MOBY LINES	44 931 -17%
		SAREMAR	1 688 -56%
		S.N.C.M.	592 9%
		SOMECA	44 263 -17%
		<b>TOTAL</b>	<b>137 065 -13%</b>
TRAFICS SPECIALISES	CIMENT	FOUQUET	12 928 -17%
	HYDROC	SEA TERMINAL	38 507 -8%
	GAZ		935 -41%

450 892	0%
621 072	-1%
25 185	-67%
10 975	-28%
573 705	22%
<b>1 681 829</b>	<b>3%</b>
121 310	-22%
570 497	12%
26 783	-18%

# TRAFICS ROLL Français ( Tonnages Nets )

## Mai 2012

### CORSE - MARSEILLE

### CORSE - NICE

Tonnage Net Transporté		Mai	Evolut°	12 mois	Evolut°
E	AJACCIO	22 087	-23%	312 060	-1%
N	BASTIA	29 320	-17%	393 906	6%
T	CALVI	0	N.S.	0	N.S.
R	L'ILE ROUSSE	4 083	-25%	52 339	12%
E	PROPRIANO	4 732	-28%	65 868	-19%
E	PORTO VECCHIO	8 383	-13%	87 103	10%
S	<b>TOTAL</b>	<b>68 605</b>	<b>-20%</b>	<b>911 276</b>	<b>2%</b>

Tonnage Net Transporté		Mai	Evolut°	12 mois	Evolut°
E	AJACCIO	173	-8%	11 051	165%
N	BASTIA	2 275	80%	29 234	75%
T	CALVI	55	104%	1 020	-35%
R	L'ILE ROUSSE	8	60%	355	-70%
E	PROPRIANO	0	0%	0	0%
E	PORTO VECCHIO	0	0%	0	0%
S	<b>TOTAL</b>	<b>2 511</b>	<b>69%</b>	<b>41 660</b>	<b>76%</b>

S	AJACCIO	2 892	-54%	66 774	31%
O	BASTIA	9 270	-9%	132 094	17%
R	CALVI	0	N.S.	0	N.S.
T	L'ILE ROUSSE	99	9%	2 815	128%
I	PROPRIANO	167	22%	2 483	20%
E	PORTO VECCHIO	1 309	0%	14 343	22%
S	<b>TOTAL</b>	<b>13 737</b>	<b>-24%</b>	<b>218 509</b>	<b>22%</b>

S	AJACCIO	22	-86%	450	5%
O	BASTIA	10	-85%	915	-53%
R	CALVI	24	N.S.	307	190%
T	L'ILE ROUSSE	2	100%	27	-73%
I	PROPRIANO	0	0%	0	0%
E	PORTO VECCHIO	0	0%	0	0%
S	<b>TOTAL</b>	<b>58</b>	<b>-74%</b>	<b>1 699</b>	<b>-34%</b>

T	AJACCIO	24 979	-29%	378 834	4%
O	BASTIA	38 590	-15%	526 000	9%
T	CALVI	0	N.S.	0	N.S.
A	L'ILE ROUSSE	4 182	-25%	55 154	15%
L	PROPRIANO	4 899	-27%	68 351	-18%
	PORTO VECCHIO	9 692	-11%	101 446	12%
	<b>TOTAL</b>	<b>82 342</b>	<b>-21%</b>	<b>1 129 785</b>	<b>6%</b>

T	AJACCIO	195	-44%	11 501	150%
O	BASTIA	2 285	72%	30 149	62%
T	CALVI	79	193%	1 327	-21%
A	L'ILE ROUSSE	10	67%	382	-70%
L	PROPRIANO	0	0%	0	0%
	PORTO VECCHIO	0	0%	0	0%
	<b>TOTAL</b>	<b>2 569</b>	<b>50%</b>	<b>43 359</b>	<b>66%</b>

CIE	LA MERIDIONALE	40 158	-21%	569 166	-6%
	S.N.C.M.	42 184	-20%	560 619	21%
	CORSICA FERRIES	0	N.S.	0	N.S.
	<b>TOTAL</b>	<b>82 342</b>	<b>-21%</b>	<b>1 129 785</b>	<b>6%</b>

CIE	LA MERIDIONALE	0	0%	0	0%
	S.N.C.M.	10	67%	72	-81%
	CORSICA FERRIES	2 559	50%	43 287	68%
	<b>TOTAL</b>	<b>2 569</b>	<b>50%</b>	<b>43 359</b>	<b>68%</b>

# TRAFICS ROLL Français ( Tonnages Nets )

Mai 2012

## CORSE - TOULON

## CORSE - TOTAL

Tonnage Net Transporté		Mai	Evolut°	12 mois	Evolut°
E	AJACCIO	10 079	9%	71 155	-24%
N	BASTIA	17 921	1%	184 461	-14%
T	CALVI	0	N.S.	0	N.S.
R	L'ILE ROUSSE	654	1457%	1 226	-81%
E	PROPRIANO	0	0%	0	0%
E	PORTO VECCHIO	0	0%	0	0%
S	<b>TOTAL</b>	<b>28 654</b>	<b>6%</b>	<b>256 842</b>	<b>-19%</b>

Tonnage Net Transporté		Mai	Evolut°	12 mois	Evolut°
E	AJACCIO	32 339	-16%	394 266	-4%
N	BASTIA	49 516	-9%	607 601	1%
T	CALVI	55	104%	1 020	-35%
R	L'ILE ROUSSE	4 745	-14%	53 920	-1%
E	PROPRIANO	4 732	-28%	65 868	-19%
E	PORTO VECCHIO	8 383	-13%	87 103	10%
S	<b>TOTAL</b>	<b>99 770</b>	<b>-13%</b>	<b>1 209 778</b>	<b>-2%</b>

S	AJACCIO	563	124%	3 357	-6%
O	BASTIA	1 270	-27%	12 676	-36%
R	CALVI	0	N.S.	0	N.S.
T	L'ILE ROUSSE	17	N.S.	286	-5%
I	PROPRIANO	0	0%	0	0%
E	PORTO VECCHIO	0	0%	0	0%
S	<b>TOTAL</b>	<b>1 850</b>	<b>-8%</b>	<b>16 319</b>	<b>-31%</b>

S	AJACCIO	3 477	-49%	70 581	28%
O	BASTIA	10 550	-12%	145 685	8%
R	CALVI	24	N.S.	307	190%
T	L'ILE ROUSSE	118	28%	3 128	91%
I	PROPRIANO	167	22%	2 483	20%
E	PORTO VECCHIO	1 309	0%	14 343	22%
S	<b>TOTAL</b>	<b>15 645</b>	<b>-23%</b>	<b>236 527</b>	<b>15%</b>

T	AJACCIO	10 642	12%	74 512	-23%
O	BASTIA	19 191	-1%	197 137	-16%
T	CALVI	0	N.S.	0	N.S.
A	L'ILE ROUSSE	671	1498%	1 512	-78%
L	PROPRIANO	0	0%	0	0%
	PORTO VECCHIO	0	0%	0	0%
	<b>TOTAL</b>	<b>30 504</b>	<b>5%</b>	<b>273 161</b>	<b>-19%</b>

T	AJACCIO	35 816	-20%	464 847	0%
O	BASTIA	60 066	-10%	753 286	2%
T	CALVI	79	193%	1 327	-21%
A	L'ILE ROUSSE	4 863	-13%	57 048	2%
L	PROPRIANO	4 899	-27%	68 351	-18%
	PORTO VECCHIO	9 692	-11%	101 446	12%
	<b>TOTAL</b>	<b>115 415</b>	<b>-14%</b>	<b>1 446 305</b>	<b>1%</b>

CIE	LA MERIDIONALE	0	0%	0	0%
	S.N.C.M.	2 069	N.S.	7 469	N.S.
	CORSICA FERRIES	28 435	-2%	265 692	-22%
	MOBY LINES	0	N.S.	0	N.S.
	<b>TOTAL</b>	<b>30 504</b>	<b>5%</b>	<b>273 161</b>	<b>-19%</b>

CIE	LA MERIDIONALE	40 158	-21%	569 166	-6%
	S.N.C.M.	44 263	-17%	568 160	22%
	CORSICA FERRIES	30 994	1%	308 979	-6%
	MOBY LINES	0	N.S.	0	N.S.
	<b>TOTAL</b>	<b>115 415</b>	<b>-14%</b>	<b>1 446 305</b>	<b>1%</b>

# TRAFICS ROLL Italiens ( Tonnages Nets )

Mai 2012

## CORSE - SAVONA

## CORSE - SANTA TERESA

Tonnage Net Transporté		Mai	Evolut°	12 mois	Evolut°
Entrées	BASTIA	3 407	46%	26 877	113%
	CALVI	20	N.S.	20	-1
	L'ILE ROUSSE	0	N.S.	0	N.S.
	<b>TOTAL</b>	<b>3 427</b>	<b>47%</b>	<b>26 897</b>	<b>102%</b>
Sorties	BASTIA	138	13%	1 720	8%
	CALVI	0	N.S.	0	N.S.
	L'ILE ROUSSE	0	N.S.	0	N.S.
	<b>TOTAL</b>	<b>138</b>	<b>13%</b>	<b>1 720</b>	<b>7%</b>
Total	BASTIA	3 545	45%	28 597	101%
	CALVI	20	N.S.	20	-66%
	L'ILE ROUSSE	0	N.S.	0	N.S.
	<b>TOTAL</b>	<b>3 565</b>	<b>46%</b>	<b>28 617</b>	<b>92%</b>
dont	<b>CORSICA FERRIES</b>	3 565	46%	28 617	92%

Tonnage Net Transporté		Mai	Evolut°	12 mois	Evolut°
Entrées	BONIFACIO	1 919	-27%	15 602	3%
	Sorties	361	109%	3 217	-40%
<b>Total</b>	<b>TOTAL</b>	<b>2 280</b>	<b>82%</b>	<b>18 819</b>	<b>-37%</b>
dont	<b>MOBY LINES</b>	1 688	-25%	7 844	51%
	<b>SAREMAR</b>	592	9%	10 975	-28%

## CORSE - GENES

## CORSE - TOTAL

Tonnage Net Transporté		Mai	Evolut°	12 mois	Evolut°
Entrées	BASTIA	0	N.S.	521	-12%
	Sorties	0	N.S.	127	-38%
<b>Total</b>	<b>TOTAL</b>	<b>0</b>	<b>N.S.</b>	<b>648</b>	<b>-18%</b>
dont	<b>MOBY LINES</b>	0	N.S.	648	-18%

Tonnage Net Transporté		Mai	Evolut°	12 mois	Evolut°
E N T R E E S	AJACCIO	0	N.S.	1 047	N.S.
	BASTIA	14 166	-14%	151 604	6%
	BONIFACIO	1 919	-27%	15 602	3%
	CALVI	20	N.S.	20	-66%
	L'ILE ROUSSE	0	N.S.	0	N.S.
	PROPRIANO	4 515	54%	53 818	139%
<b>S</b>	<b>TOTAL</b>	<b>20 620</b>	<b>-7%</b>	<b>222 091</b>	<b>23%</b>

## CORSE - LIVOURNE

Tonnage Net Transporté		Mai	Evolut°	12 mois	Evolut°
Entrées	BASTIA	10 759	-24%	124 206	-4%
	Sorties	273	-12%	5 783	-54%
<b>Total</b>	<b>TOTAL</b>	<b>11 032</b>	<b>-23%</b>	<b>129 989</b>	<b>-9%</b>
dont	<b>CORSICA FERRIES</b>	11 032	-15%	113 296	6%
	<b>MOBY LINES</b>	0	N.S.	16 693	-53%

Tonnage Net Transporté		Mai	Evolut°	12 mois	Evolut°
S O R T I E S	AJACCIO	0	N.S.	0	N.S.
	BASTIA	411	-5%	7 630	-47%
	BONIFACIO	361	109%	3 217	-40%
	CALVI	0	N.S.	0	N.S.
	L'ILE ROUSSE	0	N.S.	0	N.S.
	PROPRIANO	258	15%	2 586	12%
<b>S</b>	<b>TOTAL</b>	<b>1 030</b>	<b>24%</b>	<b>13 433</b>	<b>-39%</b>

## CORSE - PORTO TORRES

Tonnage Net Transporté		Mai	Evolut°	12 mois	Evolut°
Entrées	AJACCIO	0	N.S.	1 047	N.S.
	PROPRIANO	4 515	54%	53 818	139%
	<b>TOTAL</b>	<b>4 515</b>	<b>54%</b>	<b>54 865</b>	<b>139%</b>
Sorties	AJACCIO	0	N.S.	0	N.S.
	PROPRIANO	258	15%	2 586	12%
	<b>TOTAL</b>	<b>258</b>	<b>15%</b>	<b>2 586</b>	<b>12%</b>
Total	AJACCIO	0	N.S.	1 047	N.S.
	PROPRIANO	4 773	51%	56 404	143%
	<b>TOTAL</b>	<b>4 773</b>	<b>54%</b>	<b>57 451</b>	<b>143%</b>
dont	<b>MERIDIONALE S.N.C.M.</b>	4 773	51%	51 906	168%
		0	N.S.	5 545	1%

Tonnage Net Transporté		Mai	Evolut°	12 mois	Evolut°
T O T A L	AJACCIO	0	N.S.	1 047	N.S.
	BASTIA	14 577	-14%	159 234	1%
	BONIFACIO	2 280	-18%	18 819	-8%
	CALVI	20	N.S.	20	-66%
	L'ILE ROUSSE	0	N.S.	0	N.S.
	PROPRIANO	4 773	51%	56 404	N.S.
<b>L</b>	<b>TOTAL</b>	<b>21 650</b>	<b>-6%</b>	<b>235 524</b>	<b>16%</b>

Tonnage Net Transporté		Mai	Evolut°	12 mois	Evolut°
CIE	<b>MERIDIONALE S.N.C.M.</b>	4 773	51%	51 906	168%
	<b>CORSICA FERRIES</b>	0	N.S.	5 545	1%
	<b>MOBY LINES</b>	14 597	-5%	141 913	17%
	<b>SAREMAR</b>	1 688	-56%	25 185	-40%
	<b>TOTAL</b>	<b>592</b>	<b>9%</b>	<b>10 975</b>	<b>-28%</b>
	<b>TOTAL</b>	<b>21 650</b>	<b>-6%</b>	<b>235 524</b>	<b>16%</b>