

OBSERVATOIRE REGIONAL  
DES TRANSPORTS  
DE LA CORSE

# CORSE TRANSPORTS "MARCHANDISES"

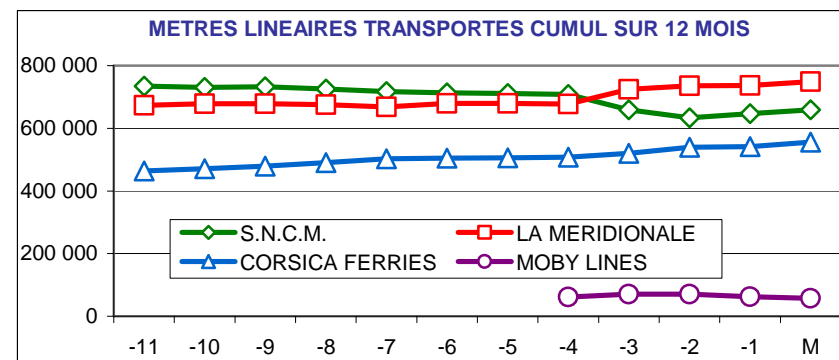
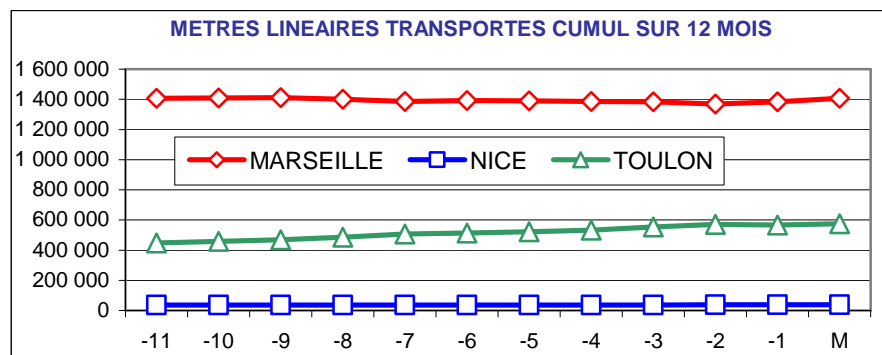
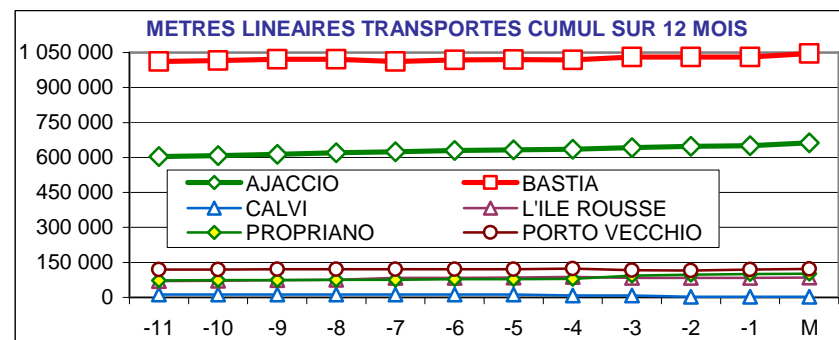


Mai 2011

20%

199 615 Mètres Linéaires transportés ( Entrée + Sortie )

PORTS	Evolutions			
	Mensuelle		Cumul 12 mois	
AJACCIO	21%	↗	11%	↗
BASTIA	17%	↗	4%	↗
CALVI	67%	↗	-78%	↘
L'ILE ROUSSE	21%	↗	23%	↗
PROPRIANO	30%	↗	42%	↗
PORTO VECCHIO	29%	↗	2%	↗
MARSEILLE	20%	↗	0%	↘
NICE	4%	↗	9%	↗
TOULON	20%	↗	34%	↗
<b>TOTAL</b>	<b>20%</b>	<b>↗</b>	<b>8%</b>	<b>↗</b>



DIRECTION REGIONALE DE L'ENVIRONNEMENT DE L'AMENAGEMENT ET DU LOGEMENT DE LA CORSE

BP 334 20180 AJACCIO Cedex TEL 04 95 51 79 47 FAX 04 95 51 79 89 Site Internet : [www.ortc.info](http://www.ortc.info) Email : [ort.corse@wanadoo.fr](mailto:ort.corse@wanadoo.fr)

# TRAFICS ROLL Français ( Mètres linéaires )

Mai 2011

## CORSE - MARSEILLE

## CORSE - NICE

Longueur Transportée		Mai	Evolut°	12 mois	Evolut°
E	AJACCIO	23 655	11%	242 753	1%
N	BASTIA	33 097	20%	312 370	-7%
T	CALVI	0	N.S.	0	N.S.
R	L'ILE ROUSSE	4 535	23%	39 743	11%
E	PROPRIANO	4 740	29%	55 773	44%
E	PORTO VECCHIO	7 510	25%	62 076	-2%
S	<b>TOTAL</b>	<b>73 537</b>	<b>18%</b>	<b>712 715</b>	<b>-1%</b>

Longueur Transportée		Mai	Evolut°	12 mois	Evolut°
E	AJACCIO	156	84%	2 066	-17%
N	BASTIA	1 752	0%	20 720	14%
T	CALVI	71	1083%	826	1%
R	L'ILE ROUSSE	0	0%	0	0%
E	PROPRIANO	0	0%	0	0%
E	PORTO VECCHIO	0	0%	0	0%
S	<b>TOTAL</b>	<b>1 979</b>	<b>7%</b>	<b>23 612</b>	<b>10%</b>

S	AJACCIO	23 738	25%	242 477	5%
O	BASTIA	32 228	18%	312 704	-6%
R	CALVI	0	N.S.	0	N.S.
T	L'ILE ROUSSE	3 858	25%	33 705	7%
I	PROPRIANO	4 049	31%	45 796	40%
E	PORTO VECCHIO	7 181	33%	60 490	7%
S	<b>TOTAL</b>	<b>71 054</b>	<b>23%</b>	<b>695 172</b>	<b>1%</b>

S	AJACCIO	312	-26%	2 992	4%
O	BASTIA	1 023	16%	10 658	9%
R	CALVI	9	-79%	701	10%
T	L'ILE ROUSSE	0	0%	0	0%
I	PROPRIANO	0	0%	0	0%
E	PORTO VECCHIO	0	0%	0	0%
S	<b>TOTAL</b>	<b>1 344</b>	<b>0%</b>	<b>14 351</b>	<b>8%</b>

T	AJACCIO	47 393	17%	485 230	3%
O	BASTIA	65 325	19%	625 074	-6%
T	CALVI	0	N.S.	0	N.S.
T	L'ILE ROUSSE	8 393	24%	73 448	9%
A	PROPRIANO	8 789	30%	101 569	42%
L	PORTO VECCHIO	14 691	29%	122 566	2%
	<b>TOTAL</b>	<b>144 591</b>	<b>20%</b>	<b>1 407 887</b>	<b>0%</b>

T	AJACCIO	468	-8%	5 058	-6%
O	BASTIA	2 775	5%	31 378	12%
O	CALVI	80	67%	1 527	5%
T	L'ILE ROUSSE	0	0%	0	0%
A	PROPRIANO	0	0%	0	0%
L	PORTO VECCHIO	0	0%	0	0%
	<b>TOTAL</b>	<b>3 323</b>	<b>4%</b>	<b>37 963</b>	<b>9%</b>

CIE	LA MERIDIONALE	69 376	21%	748 501	12%
	S.N.C.M.	75 215	20%	659 386	-11%
	CORSICA FERRIES	0	N.S.	0	N.S.
	<b>TOTAL</b>	<b>144 591</b>	<b>20%</b>	<b>1 407 887</b>	<b>0%</b>

CIE	LA MERIDIONALE	0	0%	0	0%
	S.N.C.M.	0	0%	0	0%
	CORSICA FERRIES	3 323	4%	37 963	9%
	<b>TOTAL</b>	<b>3 323</b>	<b>4%</b>	<b>37 963</b>	<b>9%</b>

# TRAFICS ROLL Français ( Mètres linéaires )

Mai 2011

## CORSE - TOULON

## CORSE - TOTAL

Longueur Transportée		Mai	Evolut°	12 mois	Evolut°
E	AJACCIO	9 386	31%	91 241	48%
N	BASTIA	17 568	18%	200 530	27%
T	CALVI	0	N.S.	1 045	288%
R	L'ILE ROUSSE	70	-33%	5 601	565%
E	PROPRIANO	0	0%	0	0%
E	PORTO VECCHIO	0	0%	0	0%
S	<b>TOTAL</b>	<b>27 024</b>	<b>22%</b>	<b>298 417</b>	<b>35%</b>

Longueur Transportée		Mai	Evolut°	12 mois	Evolut°
E	AJACCIO	33 197	16%	336 060	10%
N	BASTIA	52 417	19%	533 620	4%
T	CALVI	71	1083%	1 871	-71%
R	L'ILE ROUSSE	4 605	21%	45 344	24%
E	PROPRIANO	4 740	29%	55 773	44%
E	PORTO VECCHIO	7 510	25%	62 076	-2%
S	<b>TOTAL</b>	<b>102 540</b>	<b>19%</b>	<b>1 034 744</b>	<b>8%</b>

S	AJACCIO	8 347	39%	81 090	45%
O	BASTIA	16 243	10%	189 011	25%
R	CALVI	0	N.S.	91	-55%
T	L'ILE ROUSSE	87	-47%	6 336	456%
I	PROPRIANO	0	0%	0	0%
E	PORTO VECCHIO	0	0%	0	0%
S	<b>TOTAL</b>	<b>24 677</b>	<b>18%</b>	<b>276 528</b>	<b>32%</b>

S	AJACCIO	32 397	27%	326 559	12%
O	BASTIA	49 494	16%	512 373	4%
R	CALVI	9	-79%	792	-86%
T	L'ILE ROUSSE	3 945	21%	40 041	23%
I	PROPRIANO	4 049	31%	45 796	40%
E	PORTO VECCHIO	7 181	33%	60 490	7%
S	<b>TOTAL</b>	<b>97 075</b>	<b>21%</b>	<b>986 051</b>	<b>8%</b>

T	AJACCIO	17 733	34%	172 331	46%
O	BASTIA	33 811	14%	389 541	26%
T	CALVI	0	N.S.	1 136	140%
T	L'ILE ROUSSE	157	-41%	11 937	502%
A	PROPRIANO	0	0%	0	0%
L	PORTO VECCHIO	0	0%	0	0%
	<b>TOTAL</b>	<b>51 701</b>	<b>20%</b>	<b>574 945</b>	<b>34%</b>

T	AJACCIO	65 594	21%	662 619	11%
O	BASTIA	101 911	17%	1 045 993	4%
O	CALVI	80	67%	2 663	-78%
T	L'ILE ROUSSE	8 550	21%	85 385	23%
A	PROPRIANO	8 789	30%	101 569	42%
L	PORTO VECCHIO	14 691	29%	122 566	2%
	<b>TOTAL</b>	<b>199 615</b>	<b>20%</b>	<b>2 020 795</b>	<b>8%</b>

CIE	LA MERIDIONALE	0	0%	0	0%
	S.N.C.M.	0	0%	0	0%
	CORSICA FERRIES	51 701	37%	517 865	24%
	MOBY LINES	0	N.S.	57 080	N.S.
	<b>TOTAL</b>	<b>51 701</b>	<b>20%</b>	<b>574 945</b>	<b>34%</b>

CIE	LA MERIDIONALE	69 376	21%	748 501	12%
	S.N.C.M.	75 215	20%	659 386	-11%
	CORSICA FERRIES	55 024	35%	555 828	23%
	MOBY LINES	0	N.S.	57 080	N.S.
	<b>TOTAL</b>	<b>199 615</b>	<b>20%</b>	<b>2 020 795</b>	<b>8%</b>