

OBSERVATOIRE REGIONAL  
DES TRANSPORTS  
DE LA CORSE

# CORSE TRANSPORTS "MARCHANDISES"

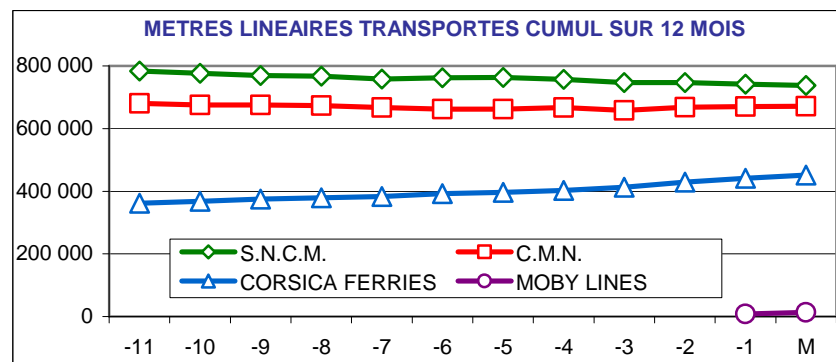
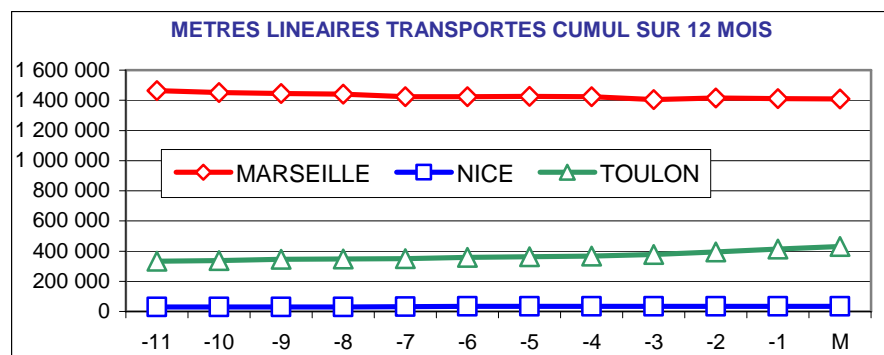
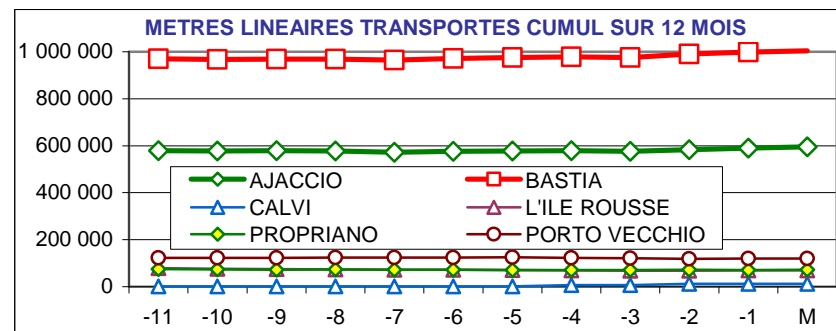


Mai 2010

8,2%

166 440 Mètres Linéaires transportés ( Entrée + Sortie )

PORTS	Evolutions	
	Mensuelle	Cumul 12 mois
AJACCIO	12% ↗	3% ↗
BASTIA	8% ↗	4% ↗
CALVI	-62% ↘	543% ↗
L'ILE ROUSSE	5% ↗	-12% ↘
PROPRIANO	1% ↗	-5% ↘
PORTO VECCHIO	1% ↗	-3% ↘
MARSEILLE	-2% ↘	-3% ↘
NICE	1% ↗	10% ↗
TOULON	56% ↗	30% ↗
<b>TOTAL</b>	<b>8% ↗</b>	<b>3% ↗</b>



# TRAFICS ROLL Français ( Mètres linéaires )

Mai 2010

## CORSE - MARSEILLE

## CORSE - NICE

Longueur Transportée		Mai	Evolut°	12 mois	Evolut°
E	AJACCIO	21 324	4%	240 619	-6%
N	BASTIA	27 583	-4%	334 307	0%
T	CALVI	0	N.S.	5 470	N.S.
R	L'ILE ROUSSE	3 687	8%	35 783	-10%
E	PROPRIANO	3 684	-3%	38 847	-10%
E	PORTO VECCHIO	6 021	7%	63 339	-2%
S	<b>TOTAL</b>	<b>62 299</b>	<b>1%</b>	<b>718 365</b>	<b>-3%</b>

Longueur Transportée		Mai	Evolut°	12 mois	Evolut°
E	AJACCIO	85	-83%	2 476	-7%
N	BASTIA	1 758	8%	18 136	11%
T	CALVI	6	-88%	818	-11%
R	L'ILE ROUSSE	0	0%	0	0%
E	PROPRIANO	0	0%	0	0%
E	PORTO VECCHIO	0	0%	0	0%
S	<b>TOTAL</b>	<b>1 849</b>	<b>-15%</b>	<b>21 430</b>	<b>8%</b>

S	AJACCIO	19 034	-8%	231 931	-9%
O	BASTIA	27 236	-5%	332 679	-2%
R	CALVI	0	N.S.	4 956	N.S.
T	L'ILE ROUSSE	3 088	-5%	31 511	-11%
I	PROPRIANO	3 092	7%	32 683	2%
E	PORTO VECCHIO	5 407	-4%	56 565	-4%
S	<b>TOTAL</b>	<b>57 857</b>	<b>-5%</b>	<b>690 325</b>	<b>-4%</b>

S	AJACCIO	424	100%	2 882	62%
O	BASTIA	879	25%	9 807	11%
R	CALVI	42	-44%	638	-31%
T	L'ILE ROUSSE	0	0%	0	0%
I	PROPRIANO	0	0%	0	0%
E	PORTO VECCHIO	0	0%	0	0%
S	<b>TOTAL</b>	<b>1 345</b>	<b>35%</b>	<b>13 327</b>	<b>15%</b>

T	AJACCIO	40 358	-2%	472 550	-7%
O	BASTIA	54 819	-5%	666 986	-1%
T	CALVI	0	N.S.	10 426	N.S.
A	L'ILE ROUSSE	6 775	2%	67 294	-10%
L	PROPRIANO	6 776	1%	71 530	-5%
	PORTO VECCHIO	11 428	1%	119 904	-3%
	<b>TOTAL</b>	<b>120 156</b>	<b>-2%</b>	<b>1 408 690</b>	<b>-3%</b>

T	AJACCIO	509	-28%	5 358	21%
O	BASTIA	2 637	13%	27 943	11%
T	CALVI	48	-62%	1 456	-21%
A	L'ILE ROUSSE	0	0%	0	0%
L	PROPRIANO	0	0%	0	0%
	PORTO VECCHIO	0	0%	0	0%
	<b>TOTAL</b>	<b>3 194</b>	<b>1%</b>	<b>34 757</b>	<b>10%</b>

CIE	C.M.N.	57 409	2%	671 268	0%
	S.N.C.M.	62 747	-6%	737 422	-6%
	CORSICA FERRIES	0	N.S.	0	N.S.
	<b>TOTAL</b>	<b>120 156</b>	<b>-2%</b>	<b>1 408 690</b>	<b>-3%</b>

CIE	C.M.N.	0	0%	0	0%
	S.N.C.M.	0	0%	0	0%
	CORSICA FERRIES	3 194	1%	34 757	10%
	<b>TOTAL</b>	<b>3 194</b>	<b>1%</b>	<b>34 757</b>	<b>10%</b>

# TRAFICS ROLL Français ( Mètres linéaires )

## Mai 2010

### CORSE - TOULON

### CORSE - TOTAL

Longueur Transportée		Mai	Evolut°	12 mois	Evolut°
E	AJACCIO	7 190	120%	61 617	75%
N	BASTIA	14 875	42%	158 514	16%
T	CALVI	0	N.S.	269	320%
R	L'ILE ROUSSE	104	447%	842	-56%
E	PROPRIANO	0	0%	0	0%
E	PORTO VECCHIO	0	0%	0	0%
S	<b>TOTAL</b>	<b>22 169</b>	<b>61%</b>	<b>221 242</b>	<b>28%</b>

Longueur Transportée		Mai	Evolut°	12 mois	Evolut°
E	AJACCIO	28 599	18%	304 712	4%
N	BASTIA	44 216	8%	510 957	5%
T	CALVI	6	-88%	6 557	567%
R	L'ILE ROUSSE	3 791	10%	36 625	-12%
E	PROPRIANO	3 684	-3%	38 847	-10%
E	PORTO VECCHIO	6 021	7%	63 339	-2%
S	<b>TOTAL</b>	<b>86 317</b>	<b>11%</b>	<b>961 037</b>	<b>3%</b>

Longueur Transportée		Mai	Evolut°	12 mois	Evolut°
S	AJACCIO	6 023	89%	56 098	102%
O	BASTIA	14 734	39%	151 308	18%
R	CALVI	0	N.S.	204	1100%
T	L'ILE ROUSSE	164	321%	1 140	-44%
I	PROPRIANO	0	0%	0	0%
E	PORTO VECCHIO	0	0%	0	0%
S	<b>TOTAL</b>	<b>20 921</b>	<b>51%</b>	<b>208 750</b>	<b>32%</b>

Longueur Transportée		Mai	Evolut°	12 mois	Evolut°
S	AJACCIO	25 481	6%	290 911	2%
O	BASTIA	42 849	7%	493 794	4%
R	CALVI	42	-44%	5 798	518%
T	L'ILE ROUSSE	3 252	-1%	32 651	-12%
I	PROPRIANO	3 092	7%	32 683	2%
E	PORTO VECCHIO	5 407	-4%	56 565	-4%
S	<b>TOTAL</b>	<b>80 123</b>	<b>5%</b>	<b>912 402</b>	<b>3%</b>

Longueur Transportée		Mai	Evolut°	12 mois	Evolut°
T	AJACCIO	13 213	105%	117 715	87%
O	BASTIA	29 609	40%	309 822	17%
T	CALVI	0	N.S.	473	484%
A	L'ILE ROUSSE	268	362%	1 982	-50%
L	PROPRIANO	0	0%	0	0%
	PORTO VECCHIO	0	0%	0	0%
	<b>TOTAL</b>	<b>43 090</b>	<b>56%</b>	<b>429 992</b>	<b>30%</b>

Longueur Transportée		Mai	Evolut°	12 mois	Evolut°
T	AJACCIO	54 080	12%	595 623	3%
O	BASTIA	87 065	8%	1 004 751	4%
T	CALVI	48	-62%	12 355	543%
A	L'ILE ROUSSE	7 043	5%	69 276	-12%
L	PROPRIANO	6 776	1%	71 530	-5%
	PORTO VECCHIO	11 428	1%	119 904	-3%
	<b>TOTAL</b>	<b>166 440</b>	<b>8%</b>	<b>1 873 439</b>	<b>3%</b>

Longueur Transportée		Mai	Evolut°	12 mois	Evolut°
CIE	C.M.N.	0	0%	0	0%
	S.N.C.M.	0	0%	0	0%
	CORSICA FERRIES	37 715	37%	416 819	26%
	MOBY LINES	5 375	N.S.	13 173	N.S.
	<b>TOTAL</b>	<b>43 090</b>	<b>56%</b>	<b>429 992</b>	<b>30%</b>

Longueur Transportée		Mai	Evolut°	12 mois	Evolut°
CIE	C.M.N.	57 409	2%	671 268	0%
	S.N.C.M.	62 747	-6%	737 422	-6%
	CORSICA FERRIES	40 909	33%	451 576	24%
	MOBY LINES	5 375	N.S.	13 173	N.S.
	<b>TOTAL</b>	<b>166 440</b>	<b>8%</b>	<b>1 873 439</b>	<b>3%</b>