



CORSE TRANSPORTS "MARCHANDISES"

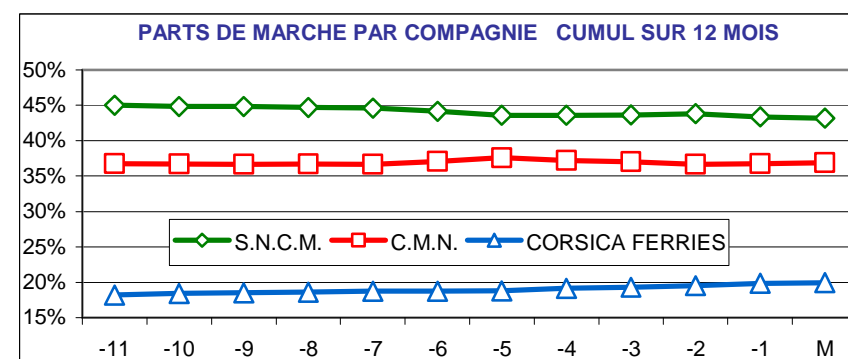
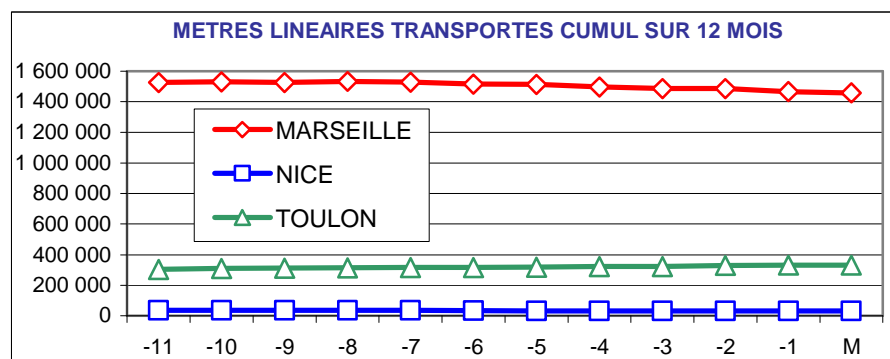
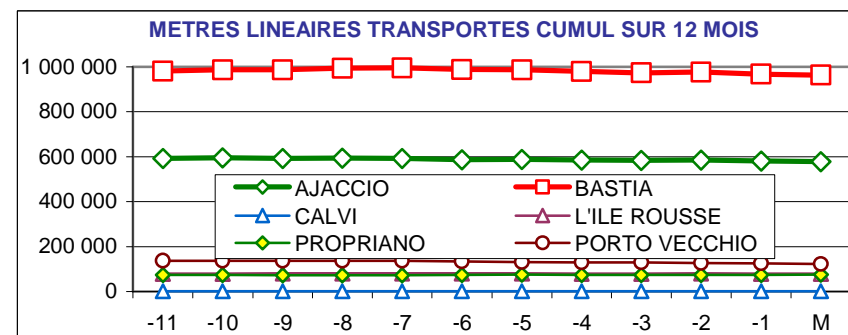


Mai 2009

-6%

153 884 Mètres Linéaires transportés (Entrée + Sortie)

PORTS	Evolutions	
	Mensuelle	Cumul 12 mois
AJACCIO	-6% ↓	-3% ↓
BASTIA	-6% ↓	-2% ↓
CALVI	N.S. ↓	22% ↓
L'ILE ROUSSE	-5% ↓	0% ↓
PROPRIANO	23% ↓	1% ↓
PORTO VECCHIO	-16% ↓	-10% ↓
MARSEILLE	-7% ↓	-5% ↓
NICE	-18% ↓	-9% ↓
TOULON	2% ↓	12% ↓
TOTAL	-6% ↓	-3% ↓



DIRECTION REGIONALE DE L'ENVIRONNEMENT DE L'AMENAGEMENT ET DU LOGEMENT DE LA CORSE

BP 334 20180 AJACCIO Cedex TEL 04 95 51 79 47 FAX 04 95 51 79 89 Site Internet : www.ortc.info Email : ort.corse@wanadoo.fr

TRAFICS ROLL Français (Mètres linéaires)

Mai 2009

CORSE - MARSEILLE

CORSE - NICE

Longueur Transportée	Mai	Evolut°	12 mois	Evolut°
E AJACCIO	20 415	-12%	256 317	-9%
N BASTIA	28 634	-2%	335 185	-3%
T CALVI	0	N.S.	0	N.S.
R L'ILE ROUSSE	3 428	-2%	39 837	1%
E PROPRIANO	3 799	36%	42 990	3%
E PORTO VECCHIO	5 645	-16%	64 352	-11%
S TOTAL	61 921	-5%	738 681	-5%

Longueur Transportée	Mai	Evolut°	12 mois	Evolut°
E AJACCIO	499	9%	2 659	-21%
N BASTIA	1 634	-18%	16 303	-11%
T CALVI	52	N.S.	919	32%
R L'ILE ROUSSE	0	0%	0	0%
E PROPRIANO	0	0%	0	0%
E PORTO VECCHIO	0	0%	0	0%
S TOTAL	2 185	-10%	19 881	-11%

S AJACCIO	20 640	-10%	254 347	-6%
O BASTIA	28 775	-6%	338 663	-4%
R CALVI	0	N.S.	0	N.S.
T L'ILE ROUSSE	3 243	-1%	35 218	-2%
I PROPRIANO	2 883	9%	31 953	-2%
E PORTO VECCHIO	5 621	-17%	58 786	-9%
S TOTAL	61 162	-8%	718 967	-5%

S AJACCIO	212	11%	1 780	10%
O BASTIA	706	-42%	8 874	-11%
R CALVI	75	N.S.	921	20%
T L'ILE ROUSSE	0	0%	0	0%
I PROPRIANO	0	0%	0	0%
E PORTO VECCHIO	0	0%	0	0%
S TOTAL	993	-30%	11 575	-6%

T AJACCIO	41 055	-11%	510 664	-8%
O BASTIA	57 409	-4%	673 848	-4%
T CALVI	0	N.S.	0	N.S.
A L'ILE ROUSSE	6 671	-1%	75 055	-1%
L PROPRIANO	6 682	23%	74 943	1%
L PORTO VECCHIO	11 266	-16%	123 138	-10%
TOTAL	123 083	-7%	1 457 648	-5%

T AJACCIO	711	10%	4 439	-11%
O BASTIA	2 340	-27%	25 177	-11%
O CALVI	127	N.S.	1 840	26%
T L'ILE ROUSSE	0	0%	0	0%
A PROPRIANO	0	0%	0	0%
L PORTO VECCHIO	0	0%	0	0%
TOTAL	3 178	-18%	31 456	-9%

CIE C.M.N.	56 463	-2%	671 755	-3%
S.N.C.M.	66 620	-10%	785 893	-7%
CORSICA FERRIES	0	N.S.	0	N.S.
TOTAL	123 083	-7%	1 457 648	-5%

CIE C.M.N.	0	0%	0	0%
S.N.C.M.	0	0%	0	0%
CORSICA FERRIES	3 178	-18%	31 456	-9%
TOTAL	3 178	-18%	31 456	-9%

TRAFICS ROLL Français (Mètres linéaires)

Mai 2009

CORSE - TOULON

CORSE - TOTAL

Longueur Transportée		Mai	Evolut°	12 mois	Evolut°
E	AJACCIO	3 271	30%	35 147	94%
N	BASTIA	10 487	-5%	136 282	2%
T	CALVI	0	N.S.	64	N.S.
R	L'ILE ROUSSE	19	-91%	1 935	-19%
E	PROPRIANO	0	0%	0	0%
E	PORTO VECCHIO	0	0%	0	0%
S	TOTAL	13 777	0%	173 428	12%

Longueur Transportée		Mai	Evolut°	12 mois	Evolut°
E	AJACCIO	24 185	-7%	294 123	-3%
N	BASTIA	40 755	-4%	487 770	-2%
T	CALVI	52	N.S.	983	42%
R	L'ILE ROUSSE	3 447	-7%	41 772	0%
E	PROPRIANO	3 799	36%	42 990	3%
E	PORTO VECCHIO	5 645	-16%	64 352	-11%
S	TOTAL	77 883	-5%	931 990	-3%

S	AJACCIO	3 185	70%	27 748	54%
O	BASTIA	10 622	-7%	128 458	5%
R	CALVI	0	N.S.	17	6%
T	L'ILE ROUSSE	39	-53%	2 036	60%
I	PROPRIANO	0	0%	0	0%
E	PORTO VECCHIO	0	0%	0	0%
S	TOTAL	13 846	3%	158 259	12%

S	AJACCIO	24 037	-4%	283 875	-2%
O	BASTIA	40 103	-8%	475 995	-2%
R	CALVI	75	N.S.	938	6%
T	L'ILE ROUSSE	3 282	-2%	37 254	0%
I	PROPRIANO	2 883	9%	31 953	-2%
E	PORTO VECCHIO	5 621	-17%	58 786	-9%
S	TOTAL	76 001	-7%	888 801	-2%

T	AJACCIO	6 456	47%	62 895	75%
O	BASTIA	21 109	-6%	264 740	3%
A	CALVI	0	N.S.	81	406%
L	L'ILE ROUSSE	58	-80%	3 971	9%
	PROPRIANO	0	0%	0	0%
	PORTO VECCHIO	0	0%	0	0%
	TOTAL	27 623	2%	331 687	12%

T	AJACCIO	48 222	-6%	577 998	-3%
O	BASTIA	80 858	-6%	963 765	-2%
A	CALVI	127	N.S.	1 921	22%
L	L'ILE ROUSSE	6 729	-5%	79 026	0%
	PROPRIANO	6 682	23%	74 943	1%
	PORTO VECCHIO	11 266	-16%	123 138	-10%
	TOTAL	153 884	-6%	1 820 791	-3%

CIE	C.M.N.	0	0%	0	0%
	S.N.C.M.	0	0%	0	0%
	CORSICA FERRIES	27 623	2%	331 687	12%
	TOTAL	27 623	2%	331 687	12%

CIE	C.M.N.	56 463	-2%	671 755	-3%
	S.N.C.M.	66 620	-10%	785 893	-7%
	CORSICA FERRIES	30 801	-1%	363 143	10%
	TOTAL	153 884	-6%	1 820 791	-3%