

OBSERVATOIRE REGIONAL
DES TRANSPORTS
DE LA CORSE

CORSE TRANSPORTS "MARCHANDISES"

Ministère de
l'Ecologie, de
l'Energie, du
Développement
Durable et de
l'Aménagement
du Territoire

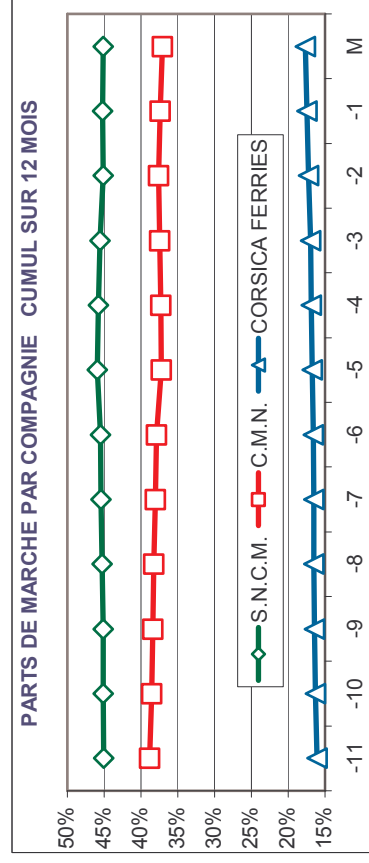
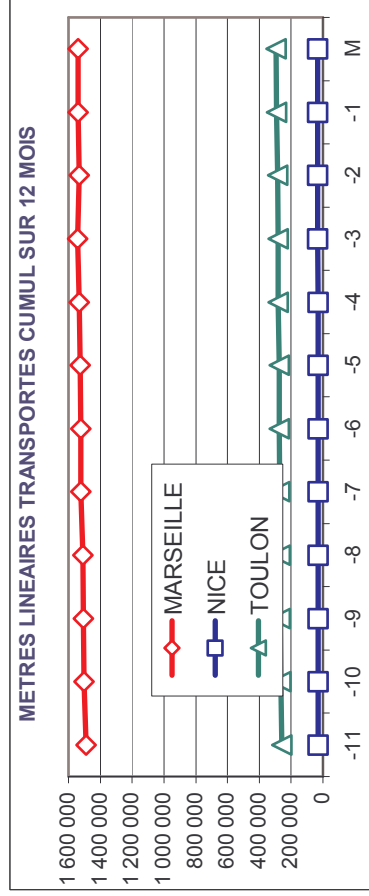
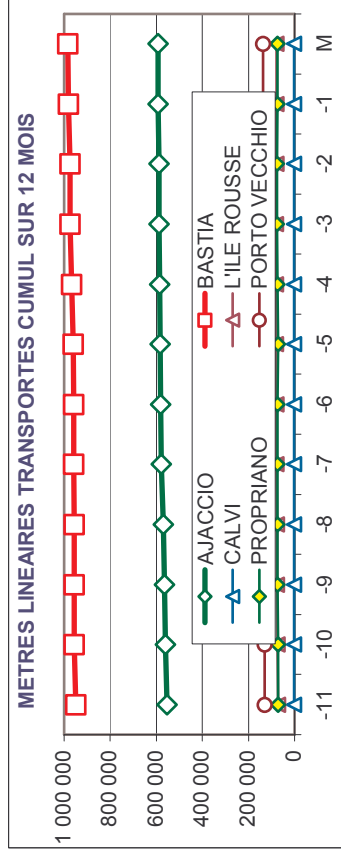
Présent
pour
l'avenir

Mai 2008

2%

162 852 Mètres Linéaires transportés (Entrée + Sortie)

PORTS	Evolutions	
	Mensuelle	Cumul 12 mois
AJACCIO	2%	8% ↗
BASTIA	2%	4% ↗
CALVI	N.S.	-17% ↘
L'ILE ROUSSE	2%	10% ↗
PROPRIANO	-8%	5% ↗
PORTO VECCHIO	10%	7% ↗
MARSEILLE	-2%	4% ↗
NICE	60%	28% ↗
TOULON	19%	17% ↗
TOTAL	2%	6% ↗



DIRECTION REGIONALE DE L'EQUIPEMENT DE LA CORSE BP 408 20302 AJACCIO CEDEX
TEL 04 95 51 85 10 FAX 04 95 51 85 15 Site Internet : www.ortc.info Email : ort.corse@wanadoo.fr

TRAFICS ROLL Français (Mètres linéaires)

Mai 2008

CORSE - MARSEILLE

CORSE - NICE

Longueur Transportée	Mai	Evolut°	12 mois	Evolut°
E	23 125	-6%	281 646	5%
N	29 264	-5%	346 254	2%
T	0	N.S.	0	N.S.
R	3 489	1%	39 540	7%
E	2 798	-17%	41 550	6%
E	6 694	6%	72 677	7%
S	65 370	-5%	781 667	4%
	TOTAL			

Longueur Transportée	Mai	Evolut°	12 mois	Evolut°
E	457	186%	3 346	556%
N	1 982	48%	18 328	27%
T	0	N.S.	694	9%
R	0	0%	0	0%
E	0	0%	0	0%
E	0	0%	0	0%
S	2 439	63%	22 368	43%
	TOTAL			

S	23 043	2%	270 843	6%
O	30 716	-2%	352 696	1%
R	0	N.S.	96	-77%
T	3 268	-1%	36 120	10%
I	2 651	3%	32 687	3%
E	6 766	16%	64 454	8%
S	66 444	1%	756 896	4%
	TOTAL			

S	191	198%	1 624	206%
O	1 225	44%	9 971	-4%
R	0	N.S.	770	56%
T	0	0%	0	0%
I	0	0%	0	0%
E	0	0%	0	0%
S	1 416	55%	12 365	8%
	TOTAL			

T	46 168	-2%	552 489	5%
O	59 980	-4%	698 950	2%
T	0	N.S.	96	-87%
A	6 757	0%	75 660	8%
L	5 449	-8%	74 237	5%
	13 460	10%	137 131	7%
	131 814	-2%	1 538 563	4%
	TOTAL			

T	648	189%	4 970	378%
O	3 207	47%	28 299	14%
T	0	N.S.	1 464	29%
A	0	0%	0	0%
L	0	0%	0	0%
	0	0%	0	0%
	3 855	60%	34 733	28%
	TOTAL			

C	57 629	-6%	694 264	1%
I	74 185	1%	844 299	6%
	0	N.S.	0	N.S.
	131 814	-2%	1 538 563	4%
	TOTAL			

C	0	0%	0	0%
I	0	0%	0	0%
	3 855	60%	34 733	28%
	TOTAL			

TRAFICS ROLL Français (Mètres linéaires)

Mai 2008

CORSE - TOULON

CORSE - TOTAL

Longueur Transportée		Mai	Evolut°	12 mois	Evolut°
E	AJACCIO	2 515	94%	18 071	60%
N	BASTIA	11 020	7%	134 156	9%
T	CALVI	0	N.S.	0	N.S.
R	L'ILE ROUSSE	212	179%	2 378	82%
E	PROPRIANO	0	0%	0	0%
E	PORTO VECCHIO	0	0%	0	0%
S	TOTAL	13 747	18%	154 605	14%

Longueur Transportée		Mai	Evolut°	12 mois	Evolut°
E	AJACCIO	26 097	1%	303 063	8%
N	BASTIA	42 266	0%	498 738	4%
T	CALVI	0	N.S.	694	-29%
R	L'ILE ROUSSE	3 701	5%	41 918	9%
E	PROPRIANO	2 798	-17%	41 550	6%
E	PORTO VECCHIO	6 694	6%	72 677	7%
S	TOTAL	81 556	0%	958 640	6%

S	AJACCIO	1 875	18%	17 963	67%
O	BASTIA	11 478	21%	122 661	15%
R	CALVI	0	N.S.	16	N.S.
T	L'ILE ROUSSE	83	6%	1 271	87%
I	PROPRIANO	0	0%	0	0%
E	PORTO VECCHIO	0	0%	0	0%
S	TOTAL	13 436	20%	141 911	20%

S	AJACCIO	25 109	4%	290 430	9%
O	BASTIA	43 419	4%	485 328	4%
R	CALVI	0	N.S.	882	-4%
T	L'ILE ROUSSE	3 351	-1%	37 391	11%
I	PROPRIANO	2 651	3%	32 687	3%
E	PORTO VECCHIO	6 766	16%	64 454	8%
S	TOTAL	81 296	5%	911 172	6%

T	AJACCIO	4 390	52%	36 034	63%
O	BASTIA	22 498	14%	256 817	12%
T	CALVI	0	N.S.	16	N.S.
A	L'ILE ROUSSE	295	92%	3 649	84%
L	PROPRIANO	0	0%	0	0%
	PORTO VECCHIO	0	0%	0	0%
	TOTAL	27 183	19%	296 516	17%

T	AJACCIO	51 206	2%	593 493	8%
O	BASTIA	85 685	2%	984 066	4%
T	CALVI	0	N.S.	1 576	-17%
A	L'ILE ROUSSE	7 052	2%	79 309	10%
L	PROPRIANO	5 449	-8%	74 237	5%
	PORTO VECCHIO	13 460	10%	137 131	7%
	TOTAL	162 852	2%	1 869 812	6%

CIE	C.M.N.	0	0%	0	0%
	S.N.C.M.	0	0%	0	0%
	CORSICA FERRIES	27 183	19%	296 516	17%
	TOTAL	27 183	19%	296 516	17%

CIE	C.M.N.	57 629	-6%	694 264	1%
	S.N.C.M.	74 185	1%	844 299	6%
	CORSICA FERRIES	31 038	23%	331 249	18%
	TOTAL	162 852	2%	1 869 812	6%