

OBSERVATOIRE REGIONAL
DES TRANSPORTS
DE LA CORSE

CORSE TRANSPORTS "MARCHANDISES"

Ministère de
l'Ecologie, de
l'Energie, du
Développement
Durable et de
l'Aménagement
du Territoire

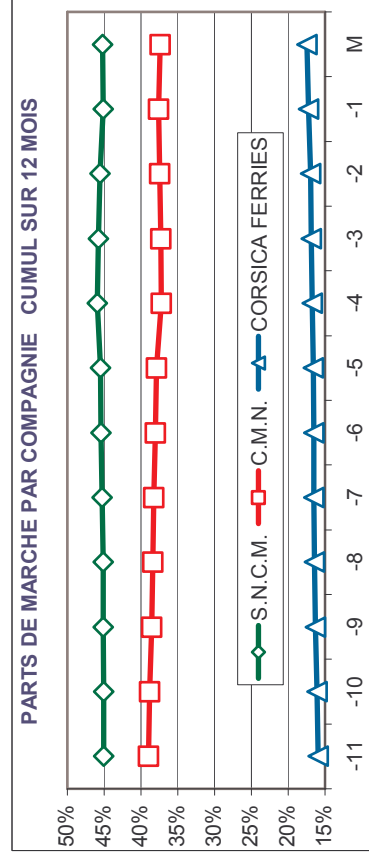
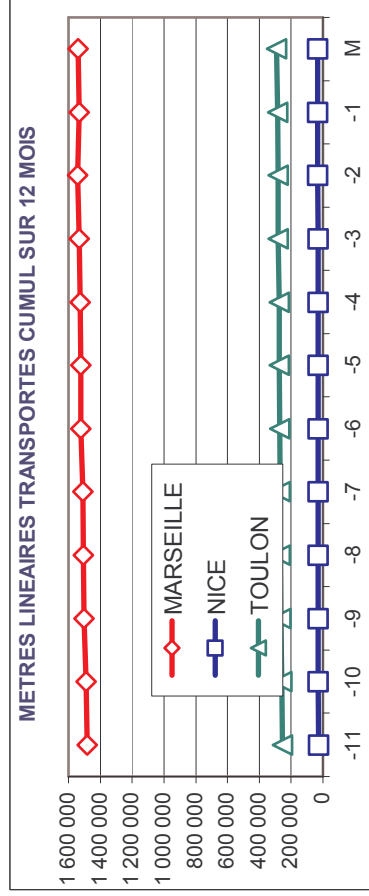
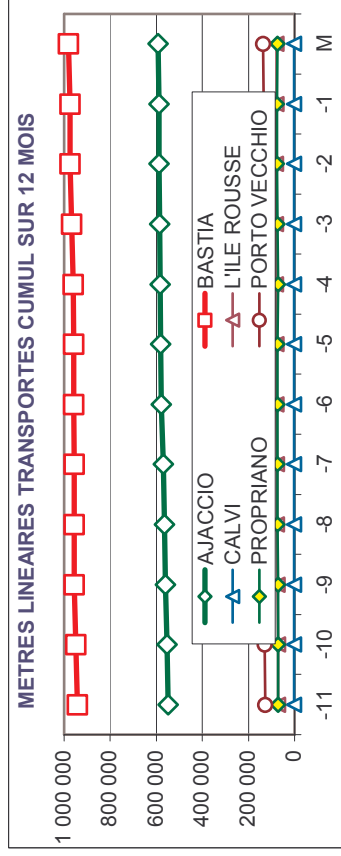
Présent
pour
l'avenir

Avril 2008

9%

170 623 Mètres Linéaires transportés (Entrée + Sortie)

PORTS	Evolutions	
	Mensuelle	Cumul 12 mois
AJACCIO	11%	9%
BASTIA	9%	4%
CALVI	N.S.	-17%
L'ILE ROUSSE	17%	11%
PROPRIANO	-9%	6%
PORTO VECCHIO	8%	8%
MARSEILLE	6%	4%
NICE	27%	26%
TOULON	25%	15%
TOTAL	9%	6%



DIRECTION REGIONALE DE L'EQUIPEMENT DE LA CORSE BP 408 20302 AJACCIO CEDEX
 TEL 04 95 51 85 10 FAX 04 95 51 85 15 Site Internet : www.ortc.info Email : ort.corse@wanadoo.fr

TRAFICS ROLL Français (Mètres linéaires)

Avril 2008

CORSE - MARSEILLE

CORSE - NICE

Longueur Transportée	Avril	Evolut°	12 mois	Evolut°
E	25 329	7%	283 004	6%
N	33 187	6%	347 857	3%
T	0	N.S.	0	N.S.
R	4 023	16%	39 491	6%
E	3 341	-12%	42 119	9%
E	6 975	10%	72 320	7%
S	72 855	6%	784 791	5%
	TOTAL			

Longueur Transportée	Avril	Evolut°	12 mois	Evolut°
E	630	404%	3 049	771%
N	2 161	44%	17 684	25%
T	0	N.S.	694	9%
R	0	0%	0	0%
E	0	0%	0	0%
E	0	0%	0	0%
S	2 791	70%	21 427	41%
	TOTAL			

S	23 785	8%	270 381	6%
O	30 745	5%	353 333	2%
R	0	N.S.	96	-77%
T	3 671	11%	36 143	12%
I	2 577	-4%	32 598	3%
E	5 375	5%	63 545	8%
S	66 153	6%	756 096	4%
	TOTAL			

S	144	336%	1 497	221%
O	894	-33%	9 597	-8%
R	0	N.S.	770	56%
T	0	0%	0	0%
I	0	0%	0	0%
E	0	0%	0	0%
S	1 038	-24%	11 864	5%
	TOTAL			

T	49 114	7%	553 385	6%
O	63 932	6%	701 190	2%
T	0	N.S.	96	-87%
A	7 694	13%	75 634	9%
L	5 918	-9%	74 717	6%
	12 350	8%	135 865	8%
	139 008	6%	1 540 887	4%
	TOTAL			

T	774	390%	4 546	457%
O	3 055	8%	27 281	11%
T	0	N.S.	1 464	29%
A	0	0%	0	0%
L	0	0%	0	0%
	0	0%	0	0%
	3 829	27%	33 291	26%
	TOTAL			

C.M.N.	60 155	2%	697 625	2%
S.N.C.M.	78 853	9%	843 262	7%
CORSICA FERRIES	0	N.S.	0	N.S.
	139 008	6%	1 540 887	4%
	TOTAL			

C.M.N.	0	0%	0	0%
S.N.C.M.	0	0%	0	0%
CORSICA FERRIES	3 829	27%	33 291	26%
	3 829	27%	33 291	26%
	TOTAL			

TRAFICS ROLL Français (Mètres linéaires)

Avril 2008

CORSE - TOULON

CORSE - TOTAL

Longueur Transportée	Avril	Evolut°	12 mois	Evolut°	
E	AJACCIO	1 980	60%	16 855	51%
N	BASTIA	11 716	17%	133 390	8%
T	CALVI	0	N.S.	0	N.S.
R	L'ILE ROUSSE	250	762%	2 242	54%
E	PROPRIANO	0	0%	0	0%
E	PORTO VECCHIO	0	0%	0	0%
S	TOTAL	13 946	23%	152 487	12%

Longueur Transportée	Avril	Evolut°	12 mois	Evolut°	
E	AJACCIO	27 939	11%	302 908	8%
N	BASTIA	47 064	10%	498 931	5%
T	CALVI	0	N.S.	694	-29%
R	L'ILE ROUSSE	4 273	22%	41 733	8%
E	PROPRIANO	3 341	-12%	42 119	9%
E	PORTO VECCHIO	6 975	10%	72 320	7%
S	TOTAL	89 592	10%	958 705	6%

S	AJACCIO	1 659	68%	17 674	71%
O	BASTIA	12 060	23%	120 677	13%
R	CALVI	0	N.S.	16	N.S.
T	L'ILE ROUSSE	121	137%	1 266	74%
I	PROPRIANO	0	0%	0	0%
E	PORTO VECCHIO	0	0%	0	0%
S	TOTAL	13 840	27%	139 633	19%

S	AJACCIO	25 588	11%	289 552	9%
O	BASTIA	43 699	8%	483 607	4%
R	CALVI	0	N.S.	882	-4%
T	L'ILE ROUSSE	3 792	12%	37 409	14%
I	PROPRIANO	2 577	-4%	32 598	3%
E	PORTO VECCHIO	5 375	5%	63 545	8%
S	TOTAL	81 031	8%	907 593	6%

T	AJACCIO	3 639	64%	34 529	60%
O	BASTIA	23 776	20%	254 067	11%
T	CALVI	0	N.S.	16	N.S.
T	L'ILE ROUSSE	371	364%	3 508	61%
A	PROPRIANO	0	0%	0	0%
L	PORTO VECCHIO	0	0%	0	0%
	TOTAL	27 786	25%	292 120	15%

T	AJACCIO	53 527	11%	592 460	9%
O	BASTIA	90 763	9%	982 538	4%
T	CALVI	0	N.S.	1 576	-17%
T	L'ILE ROUSSE	8 065	17%	79 142	11%
A	PROPRIANO	5 918	-9%	74 717	6%
L	PORTO VECCHIO	12 350	8%	135 865	8%
	TOTAL	170 623	9%	1 866 298	6%

CIE	C.M.N.	0	0%	0	0%
	S.N.C.M.	0	0%	0	0%
	CORSICA FERRIES	27 786	25%	292 120	15%
	TOTAL	27 786	25%	292 120	15%

CIE	C.M.N.	60 155	2%	697 625	2%
	S.N.C.M.	78 853	9%	843 262	7%
	CORSICA FERRIES	31 615	25%	325 411	16%
	TOTAL	170 623	9%	1 866 298	6%