

OBSERVATOIRE REGIONAL  
DES TRANSPORTS  
DE LA CORSE

# CORSE TRANSPORTS "MARCHANDISES" Longueur Roll ( Trafic National )

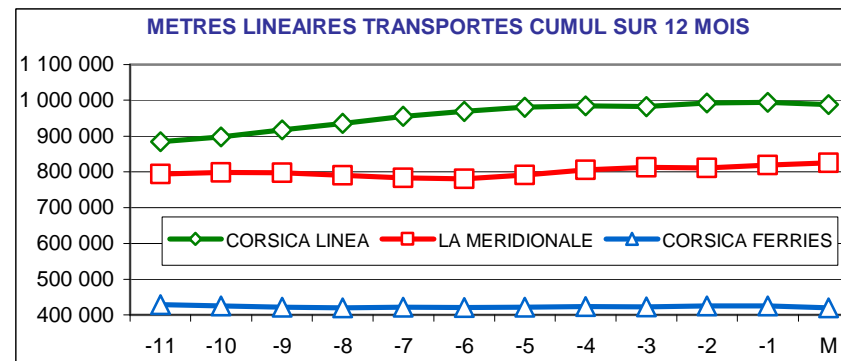
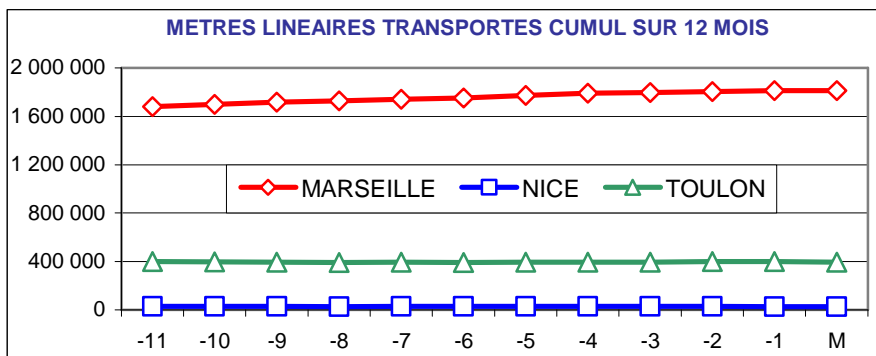
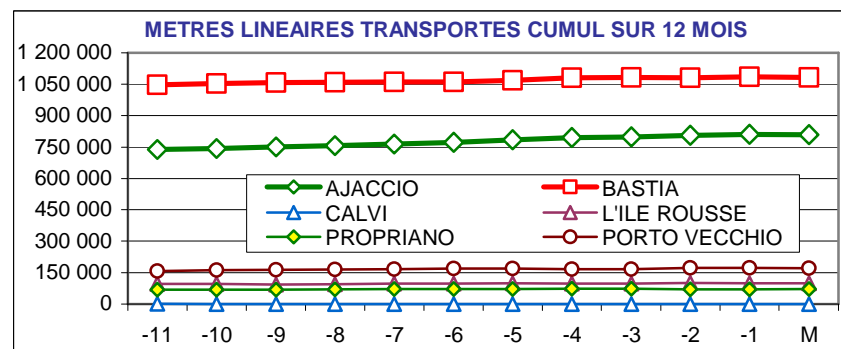


Mars 2018

-2,5%

198 255 Mètres Linéaires transportés ( Entrée + Sortie )

PORTS	Evolutions	
	Mensuelle	Cumul 12 mois
AJACCIO	-1% ↓	10% ↑
BASTIA	-3% ↓	4% ↑
CALVI	N.S. ↑	N.S. ↑
L'ILE ROUSSE	-8% ↓	2% ↑
PROPRIANO	44% ↑	6% ↑
PORTO VECCHIO	-13% ↓	9% ↑
MARSEILLE	0% ↑	9% ↑
NICE	-56% ↓	-15% ↓
TOULON	-8% ↓	-3% ↓
<b>TOTAL</b>	<b>-2% ↓</b>	<b>6% ↑</b>



DIRECTION REGIONALE DE L'ENVIRONNEMENT DE L'AMENAGEMENT ET DU LOGEMENT DE LA CORSE

CS 10 006 20704 AJACCIO Cedex 9 TEL 04 95 51 79 47 FAX 04 95 51 79 89 Site Internet : [www.ortc.info](http://www.ortc.info) Email : [ort.corse@wanadoo.fr](mailto:ort.corse@wanadoo.fr)

# TRAFICS ROLL Français ( Mètres linéaires )

Mars 2018

## CORSE - MARSEILLE

## CORSE - NICE

Longueur Transportée		Mars	Evolut°	12 mois	Evolut°
E	AJACCIO	27 879	-4%	323 313	12%
N	BASTIA	40 043	0%	429 898	8%
T	CALVI	0	N.S.	0	N.S.
R	L'ILE ROUSSE	3 289	-10%	49 858	2%
E	PROPRIANO	3 363	76%	40 087	5%
E	PORTO VECCHIO	7 014	-14%	81 495	8%
S	<b>TOTAL</b>	<b>81 588</b>	<b>-1%</b>	<b>924 651</b>	<b>9%</b>

Longueur Transportée		Mars	Evolut°	12 mois	Evolut°
E	AJACCIO	34	-65%	1 403	10%
N	BASTIA	803	-56%	13 057	-19%
T	CALVI	0	N.S.	0	N.S.
R	L'ILE ROUSSE	0	0%	0	0%
E	PROPRIANO	0	0%	0	0%
E	PORTO VECCHIO	0	N.S.	742	133%
S	<b>TOTAL</b>	<b>837</b>	<b>-57%</b>	<b>15 202</b>	<b>-17%</b>

S	AJACCIO	27 278	3%	314 577	13%
O	BASTIA	37 248	-1%	417 327	6%
R	CALVI	0	N.S.	0	N.S.
T	L'ILE ROUSSE	2 946	-5%	43 494	-1%
I	PROPRIANO	2 916	19%	32 679	6%
E	PORTO VECCHIO	7 114	6%	80 014	11%
S	<b>TOTAL</b>	<b>77 502</b>	<b>2%</b>	<b>888 091</b>	<b>9%</b>

S	AJACCIO	0	N.S.	932	69%
O	BASTIA	551	-50%	8 391	-19%
R	CALVI	0	N.S.	0	N.S.
T	L'ILE ROUSSE	0	0%	0	0%
I	PROPRIANO	0	0%	0	0%
E	PORTO VECCHIO	0	N.S.	823	87%
S	<b>TOTAL</b>	<b>551</b>	<b>-54%</b>	<b>10 146</b>	<b>-12%</b>

T	AJACCIO	55 157	-1%	637 890	12%
T	BASTIA	77 291	0%	847 225	7%
O	CALVI	0	N.S.	0	N.S.
T	L'ILE ROUSSE	6 235	-8%	93 352	1%
A	PROPRIANO	6 279	44%	72 766	6%
L	PORTO VECCHIO	14 128	-5%	161 509	10%
	<b>TOTAL</b>	<b>159 090</b>	<b>0%</b>	<b>1 812 742</b>	<b>9%</b>

T	AJACCIO	34	-67%	2 335	28%
T	BASTIA	1 354	-54%	21 448	-19%
O	CALVI	0	N.S.	0	N.S.
T	L'ILE ROUSSE	0	0%	0	0%
A	PROPRIANO	0	0%	0	0%
L	PORTO VECCHIO	0	0%	1 565	0%
	<b>TOTAL</b>	<b>1 388</b>	<b>-56%</b>	<b>25 348</b>	<b>-15%</b>

CIE	LA MERIDIONALE	74 386	9%	825 018	4%
	CORSICA LINEA	84 704	-7%	987 724	12%
	CORSICA FERRIES	0	N.S.	0	N.S.
	MOBY LINES	0	N.S.	0	N.S.
	<b>TOTAL</b>	<b>159 090</b>	<b>0%</b>	<b>1 812 742</b>	<b>9%</b>

CIE	LA MERIDIONALE	0	0%	0	0%
	CORSICA LINEA	0	0%	0	0%
	CORSICA FERRIES	1 288	-58%	23 331	-16%
	MOBY LINES	100	37%	2 017	10%
	<b>TOTAL</b>	<b>1 388</b>	<b>-56%</b>	<b>25 348</b>	<b>-15%</b>

# TRAFICS ROLL Français ( Mètres linéaires )

## Mars 2018

### CORSE - TOULON

### CORSE - TOTAL

Longueur Transportée		Mars	Evolut°	12 mois	Evolut°
E	AJACCIO	9 112	6%	93 051	5%
N	BASTIA	11 132	-9%	106 668	-8%
T	CALVI	0	N.S.	0	N.S.
R	L'ILE ROUSSE	19	375%	3 134	20%
E	PROPRIANO	0	0%	0	0%
E	PORTO VECCHIO	42	-91%	3 789	-7%
S	<b>TOTAL</b>	<b>20 305</b>	<b>-5%</b>	<b>206 642</b>	<b>-2%</b>

Longueur Transportée		Mars	Evolut°	12 mois	Evolut°
E	AJACCIO	37 025	-2%	417 767	10%
N	BASTIA	51 978	-4%	549 623	4%
T	CALVI	0	N.S.	0	N.S.
R	L'ILE ROUSSE	3 308	-9%	52 992	3%
E	PROPRIANO	3 363	76%	40 087	5%
E	PORTO VECCHIO	7 056	-19%	86 026	8%
S	<b>TOTAL</b>	<b>102 730</b>	<b>-3%</b>	<b>1 146 495</b>	<b>6%</b>

S	AJACCIO	7 411	-11%	76 463	-1%
O	BASTIA	10 047	-6%	105 922	-5%
R	CALVI	0	N.S.	0	N.S.
T	L'ILE ROUSSE	14	-60%	3 273	59%
I	PROPRIANO	0	0%	0	0%
E	PORTO VECCHIO	0	N.S.	4 094	-13%
S	<b>TOTAL</b>	<b>17 472</b>	<b>-12%</b>	<b>189 752</b>	<b>-3%</b>

S	AJACCIO	34 689	0%	391 972	10%
O	BASTIA	47 846	-3%	531 640	4%
R	CALVI	0	N.S.	0	N.S.
T	L'ILE ROUSSE	2 960	-6%	46 767	2%
I	PROPRIANO	2 916	19%	32 679	6%
E	PORTO VECCHIO	7 114	-6%	84 931	10%
S	<b>TOTAL</b>	<b>95 525</b>	<b>-2%</b>	<b>1 087 989</b>	<b>6%</b>

T	AJACCIO	16 523	-2%	169 514	2%
O	BASTIA	21 179	-8%	212 590	-6%
O	CALVI	0	N.S.	0	N.S.
T	L'ILE ROUSSE	33	-15%	6 407	37%
A	PROPRIANO	0	0%	0	0%
L	PORTO VECCHIO	42	0%	7 883	0%
	<b>TOTAL</b>	<b>37 777</b>	<b>-8%</b>	<b>396 394</b>	<b>-3%</b>

T	AJACCIO	71 714	-1%	809 739	10%
O	BASTIA	99 824	-3%	1 081 263	4%
O	CALVI	0	N.S.	0	N.S.
T	L'ILE ROUSSE	6 268	-8%	99 759	2%
A	PROPRIANO	6 279	44%	72 766	6%
L	PORTO VECCHIO	14 170	-13%	170 957	9%
	<b>TOTAL</b>	<b>198 255</b>	<b>-2%</b>	<b>2 234 484</b>	<b>6%</b>

CIE	LA MERIDIONALE	0	0%	0	0%
	CORSICA LINEA	0	N.S.	0	N.S.
	CORSICA FERRIES	37 777	-8%	396 394	-3%
	MOBY LINES	0	0%	0	N.S.
	<b>TOTAL</b>	<b>37 777</b>	<b>-8%</b>	<b>396 394</b>	<b>-3%</b>

CIE	LA MERIDIONALE	74 386	9%	825 018	4%
	CORSICA LINEA	84 704	-7%	987 724	12%
	CORSICA FERRIES	39 065	-12%	419 725	-3%
	MOBY LINES	100	37%	2 017	10%
	<b>TOTAL</b>	<b>198 255</b>	<b>-2%</b>	<b>2 234 484</b>	<b>6%</b>

# CORSE TRANSPORTS

## "MARCHANDISES"

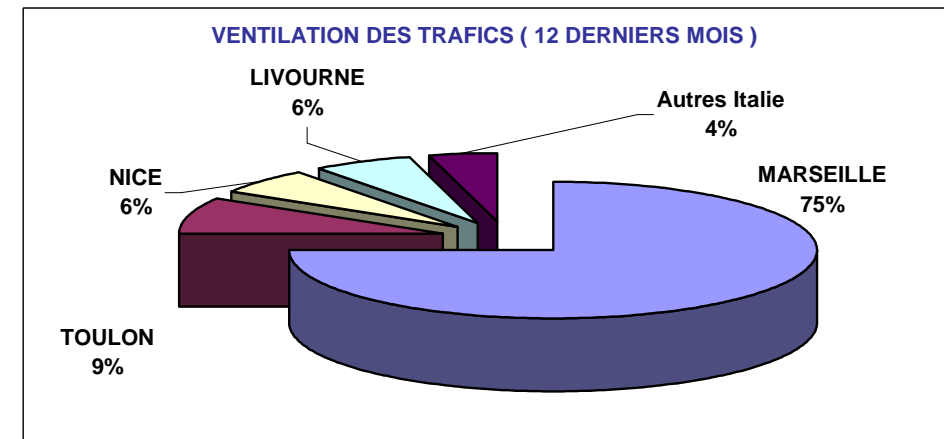
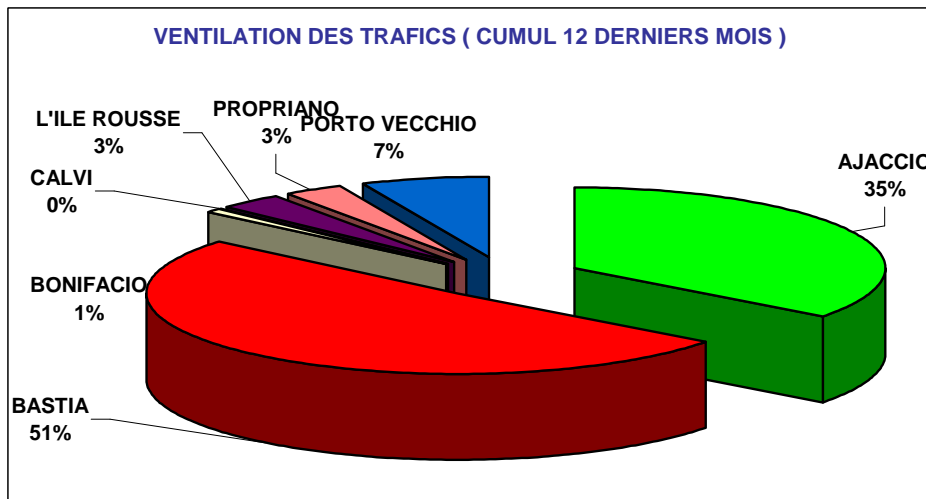
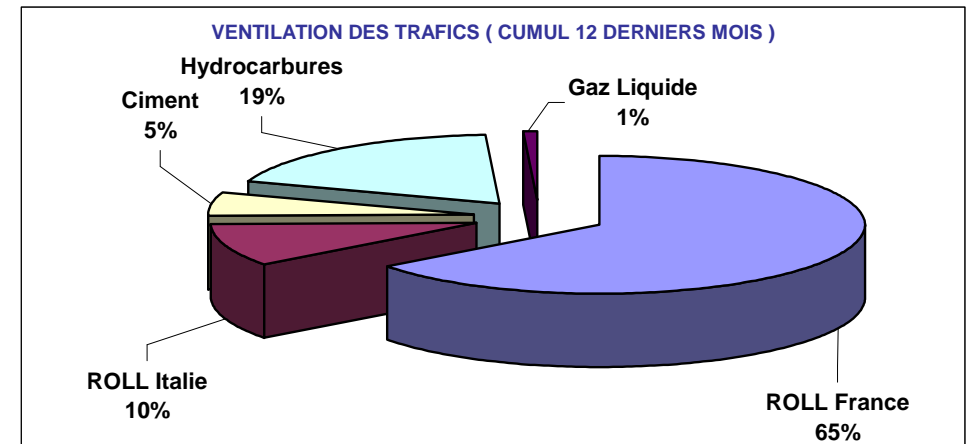
Tonnages Nets Roll & Spécialisé  
Trafics Français et Italiens

Mars 2018

0,4%

201 066 Tonnes Net ( Entrées + Sorties )

PORTS	Evolutions			
	Mensuelle		Cumul 12 mois	
AJACCIO	-4%	↓	7%	↑
BASTIA	1%	↑	1%	↑
BONIFACIO	-57%	↓	-12%	↓
CALVI	N.S.	↑	N.S.	↑
L'ILE ROUSSE	7%	↑	0%	↓
PROPRIANO	60%	↑	-9%	↓
PORTO VECCHIO	7%	↑	9%	↑
<b>TOTAL</b>	0%	↑	3%	↑



# TRAFICS ROLL & SPECIALISES ( Tonnages Nets )

Mars 2018

Tonnage Net Transporté	France					Italie	TOTAL MENSUEL		
	ROLL	CIMENT	HYDROC	GAZ	TOTAL	ROLL	TONNAGE	Evolution	
E N T R E E S	AJACCIO	44 785	1 330	10 040	601	56 756	1 432	58 188	-1%
	BASTIA	57 874	3 953	15 500	1 910	79 237	17 823	97 060	1%
	BONIFACIO	---	---	---	---	0	1 201	1 201	-57%
	CALVI	0	0	---	---	0	0	0	N.S.
	L'ILE ROUSSE	4 309	1 460	---	---	5 769	0	5 769	4%
	PROPRIANO	4 311	509	---	---	4 820	1 714	6 534	59%
	PORTO VECCHIO	10 797	3 524	---	---	14 321	0	14 321	12%
<b>TOTAL</b>	<b>122 076</b>	<b>10 776</b>	<b>25 540</b>	<b>2 511</b>	<b>160 903</b>	<b>22 170</b>	<b>183 073</b>	<b>1%</b>	
<b>Evolution</b>	<b>0%</b>	<b>-15%</b>	<b>11%</b>	<b>52%</b>	<b>1%</b>	<b>3%</b>			

CUMUL 12 MOIS	
TONNAGE	Evolution
746 998	6%
996 331	1%
18 218	-9%
0	N.S.
75 748	-2%
69 104	-10%
133 127	10%
<b>2 039 526</b>	<b>3%</b>

S O R T I E S	AJACCIO	4 094	---	---	---	4 094	6	4 100	-28%
	BASTIA	11 123	---	---	---	11 123	843	11 966	2%
	BONIFACIO	---	---	---	---	---	57	57	-60%
	CALVI	0	---	---	---	0	0	0	N.S.
	L'ILE ROUSSE	295	---	---	---	295	0	295	144%
	PROPRIANO	64	---	---	---	64	20	84	211%
	PORTO VECCHIO	1 491	---	---	---	1 491	0	1 491	-24%
<b>TOTAL</b>	<b>17 067</b>	<b>0</b>	<b>0</b>	<b>0</b>	<b>17 067</b>	<b>926</b>	<b>17 993</b>	<b>-9%</b>	
<b>Evolution</b>	<b>-10%</b>	<b>---</b>	<b>---</b>	<b>---</b>	<b>-10%</b>	<b>31%</b>			

61 399	18%
163 852	-2%
1 624	-38%
0	N.S.
4 139	34%
1 416	111%
16 578	0%
<b>249 008</b>	<b>3%</b>

T O T A L	AJACCIO	48 879	1 330	10 040	601	60 850	1 438	62 288	-4%
	BASTIA	68 997	3 953	15 500	1 910	90 360	18 666	109 026	1%
	BONIFACIO	---	---	---	---	0	1 258	1 258	-57%
	CALVI	0	0	---	---	0	0	0	N.S.
	L'ILE ROUSSE	4 604	1 460	---	---	6 064	0	6 064	7%
	PROPRIANO	4 375	509	---	---	4 884	1 734	6 618	60%
	PORTO VECCHIO	12 288	3 524	---	---	15 812	0	15 812	7%
<b>TOTAL</b>	<b>139 143</b>	<b>10 776</b>	<b>25 540</b>	<b>2 511</b>	<b>177 970</b>	<b>23 096</b>	<b>201 066</b>	<b>0%</b>	
<b>Evolution</b>	<b>-1%</b>	<b>-15%</b>	<b>11%</b>	<b>52%</b>	<b>0%</b>	<b>4%</b>			

808 397	7%
1 160 183	1%
19 842	-12%
0	N.S.
79 887	0%
70 520	-9%
149 705	9%
<b>2 288 534</b>	<b>3%</b>

France	177 970	0%
Italie	23 096	4%
<b>TOTAL</b>	<b>201 066</b>	<b>0%</b>

2 062 526	2%
226 008	10%
<b>2 288 534</b>	<b>3%</b>

TRAFICS	ROLL	CORSICA FERRIES	37 893	1%
		LA MERIDIONALE	54 085	2%
		MOBY LINES	3 408	-34%
		SAREMAR	0	N.S.
		CORSICA LINEA	66 853	1%
<b>TOTAL</b>		<b>162 239</b>	<b>0%</b>	
TRAFICS SPECIALISES	CIMENT	SOMECA	10 776	-15%
	HYDROC	FOUQUET	25 540	11%
	GAZ	SEA TERMINAL	2 511	52%

369 344	6%
599 415	-8%
47 373	28%
5 790	-21%
687 692	9%
1 709 614	2%
126 263	-1%
430 672	9%
21 985	-8%

# TRAFICS ROLL Français ( Tonnages Nets )

## Mars 2018

### CORSE - MARSEILLE

### CORSE - NICE

Tonnage Net Transporté		Mars	Evolut°	12 mois	Evolut°
E	AJACCIO	36 532	1%	392 251	6%
N	BASTIA	47 720	-1%	469 286	-1%
T	CALVI	0	N.S.	0	N.S.
R	L'ILE ROUSSE	4 309	6%	55 719	-7%
E	PROPRIANO	4 311	41%	46 472	-14%
E	PORTO VECCHIO	10 783	17%	98 975	8%
S	<b>TOTAL</b>	<b>103 655</b>	<b>3%</b>	<b>1 062 703</b>	<b>1%</b>

Tonnage Net Transporté		Mars	Evolut°	12 mois	Evolut°
E	AJACCIO	25	-70%	830	50%
N	BASTIA	1 427	-64%	13 419	-20%
T	CALVI	0	N.S.	0	N.S.
R	L'ILE ROUSSE	0	N.S.	747	47%
E	PROPRIANO	0	0%	0	0%
E	PORTO VECCHIO	0	N.S.	389	214%
S	<b>TOTAL</b>	<b>1 452</b>	<b>-64%</b>	<b>15 385</b>	<b>-16%</b>

S	AJACCIO	3 627	-32%	47 267	-1%
O	BASTIA	10 074	-3%	138 188	-4%
R	CALVI	0	N.S.	0	N.S.
T	L'ILE ROUSSE	295	144%	3 197	24%
I	PROPRIANO	64	156%	1 242	152%
E	PORTO VECCHIO	1 489	-18%	16 031	2%
S	<b>TOTAL</b>	<b>15 549</b>	<b>-12%</b>	<b>205 925</b>	<b>-3%</b>

S	AJACCIO	0	N.S.	110	112%
O	BASTIA	17	-91%	628	-35%
R	CALVI	0	N.S.	0	N.S.
T	L'ILE ROUSSE	0	N.S.	172	2767%
I	PROPRIANO	0	0%	0	0%
E	PORTO VECCHIO	0	N.S.	158	4
S	<b>TOTAL</b>	<b>17</b>	<b>-91%</b>	<b>1 068</b>	<b>-3%</b>

T	AJACCIO	40 159	-3%	439 518	5%
O	BASTIA	57 794	-2%	607 474	-2%
T	CALVI	0	N.S.	0	N.S.
A	L'ILE ROUSSE	4 604	10%	58 916	-6%
L	PROPRIANO	4 375	42%	47 714	-13%
L	PORTO VECCHIO	12 272	11%	115 006	7%
	<b>TOTAL</b>	<b>119 204</b>	<b>1%</b>	<b>1 268 628</b>	<b>1%</b>

T	AJACCIO	25	-70%	940	55%
O	BASTIA	1 444	-65%	14 047	-21%
T	CALVI	0	N.S.	0	N.S.
A	L'ILE ROUSSE	0	N.S.	919	79%
L	PROPRIANO	0	0%	0	0%
L	PORTO VECCHIO	0	N.S.	547	248%
	<b>TOTAL</b>	<b>1 469</b>	<b>-66%</b>	<b>16 453</b>	<b>-15%</b>

CIE	LA MERIDIONALE	52 351	0%	580 936	-8%
	MOBY LINES	0	N.S.	0	N.S.
	CORSICA LINEA	66 853	1%	687 692	9%
	CORSICA FERRIES	0	N.S.	0	N.S.
	<b>TOTAL</b>	<b>119 204</b>	<b>1%</b>	<b>1 268 628</b>	<b>1%</b>

CIE	LA MERIDIONALE	0	0%	0	0%
	MOBY LINES	160	1900%	1 474	-28%
	CORSICA LINEA	0	N.S.	0	N.S.
	CORSICA FERRIES	1 309	-69%	14 979	-14%
	<b>TOTAL</b>	<b>1 469</b>	<b>-66%</b>	<b>16 453</b>	<b>-15%</b>

# TRAFICS ROLL Français ( Tonnages Nets )

Mars 2018

## CORSE - TOULON

## CORSE - TOTAL

Tonnage Net Transporté		Mars	Evolut°	12 mois	Evolut°
E	AJACCIO	8 228	18%	77 711	5%
N	BASTIA	8 727	-7%	83 850	-8%
T	CALVI	0	N.S.	0	N.S.
R	L'ILE ROUSSE	0	N.S.	3 827	89%
E	PROPRIANO	0	0%	0	0%
E	PORTO VECCHIO	14	-96%	722	-57%
S	<b>TOTAL</b>	16 969	1%	166 110	-2%

Tonnage Net Transporté		Mars	Evolut°	12 mois	Evolut°
E	AJACCIO	44 785	4%	470 792	6%
N	BASTIA	57 874	-6%	566 555	-3%
T	CALVI	0	N.S.	0	N.S.
R	L'ILE ROUSSE	4 309	6%	60 293	-3%
E	PROPRIANO	4 311	41%	46 472	-14%
E	PORTO VECCHIO	10 797	12%	100 086	7%
S	<b>TOTAL</b>	122 076	0%	1 244 198	1%

S	AJACCIO	467	87%	13 953	289%
O	BASTIA	1 032	42%	17 588	18%
R	CALVI	0	N.S.	0	N.S.
T	L'ILE ROUSSE	0	N.S.	764	57%
I	PROPRIANO	0	0%	0	0%
E	PORTO VECCHIO	2	-99%	110	-80%
S	<b>TOTAL</b>	1 501	34%	32 415	66%

S	AJACCIO	4 094	-27%	61 330	19%
O	BASTIA	11 123	-2%	156 404	-2%
R	CALVI	0	N.S.	0	N.S.
T	L'ILE ROUSSE	295	144%	4 133	35%
I	PROPRIANO	64	156%	1 242	152%
E	PORTO VECCHIO	1 491	-24%	16 299	0%
S	<b>TOTAL</b>	17 067	-10%	239 408	3%

T	AJACCIO	8 695	20%	91 664	18%
O	BASTIA	9 759	-3%	101 438	-5%
T	CALVI	0	N.S.	0	N.S.
A	L'ILE ROUSSE	0	N.S.	4 591	83%
L	PROPRIANO	0	0%	0	0%
	PORTO VECCHIO	16	-97%	832	-63%
	<b>TOTAL</b>	18 470	3%	198 525	5%

T	AJACCIO	48 879	0%	532 122	8%
O	BASTIA	68 997	-6%	722 959	-3%
T	CALVI	0	N.S.	0	N.S.
A	L'ILE ROUSSE	4 604	10%	64 426	-2%
L	PROPRIANO	4 375	42%	47 714	-13%
	PORTO VECCHIO	12 288	6%	116 385	6%
	<b>TOTAL</b>	139 143	-1%	1 483 606	1%

CIE	LA MERIDIONALE	0	0%	0	0%
	CORSICA LINEA	0	N.S.	0	N.S.
	CORSICA FERRIES	18 470	3%	198 525	5%
	MOBY LINES	0	N.S.	0	N.S.
	<b>TOTAL</b>	18 470	3%	198 525	5%

CIE	LA MERIDIONALE	52 351	0%	580 936	-8%
	CORSICA LINEA	66 853	1%	687 692	9%
	CORSICA FERRIES	19 779	-11%	213 504	4%
	MOBY LINES	160	1900%	1 474	-28%
	<b>TOTAL</b>	139 143	-1%	1 483 606	1%

# TRAFICS ROLL Italiens ( Tonnages Nets )

Mars 2018

## CORSE - SAVONA

## CORSE - SANTA TERESA

Tonnage Net Transporté		Mars	Evolut°	12 mois	Evolut°
Entrée	BASTIA	3 649	31%	29 746	-18%
Sortie		265	219%	2 644	30%
<b>Total</b>	<b>TOTAL</b>	<b>3 914</b>	<b>37%</b>	<b>32 390</b>	<b>-16%</b>
Entrée	CALVI	0	N.S.	0	N.S.
Sortie		0	N.S.	0	N.S.
<b>Total</b>	<b>TOTAL</b>	<b>0</b>	<b>N.S.</b>	<b>0</b>	<b>N.S.</b>
Entrée	L'ILE	0	N.S.	0	N.S.
Sortie	ROUSSE	0	N.S.	6	-63%
<b>Total</b>	<b>TOTAL</b>	<b>0</b>	<b>N.S.</b>	<b>6</b>	<b>-70%</b>
Entrée	TOTAL	3 649	31%	29 746	-18%
Sortie		265	219%	2 650	29%
<b>Total</b>	<b>TOTAL</b>	<b>3 914</b>	<b>37%</b>	<b>32 396</b>	<b>-16%</b>
dont	CORSICA FERRIES	3 914	37%	32 396	-16%

Tonnage Net Transporté		Mars	Evolut°	12 mois	Evolut°
Entrée	BONIFACIO	1 201	-57%	18 218	-9%
Sortie		57	-60%	1 624	-38%
<b>Total</b>	<b>TOTAL</b>	<b>1 258</b>	<b>-57%</b>	<b>19 842</b>	<b>-12%</b>
dont	MOBY LINES	1 258	-32%	14 052	-8%
	BLU NAVY	0	N.S.	5 790	-21%

## CORSE - GOLFO ARANCI

Tonnage Net Transporté		Mars	Evolut°	12 mois	Evolut°
Entrée	PORTO VECCHIO	0	N.S.	682	1605%
Sortie		0	N.S.	24	-63%
<b>Total</b>	<b>TOTAL</b>	<b>0</b>	<b>N.S.</b>	<b>706</b>	<b>579%</b>
dont	CORSICA FERRIES	0	N.S.	706	579%

## CORSE - GENES

Tonnage Net Transporté		Mars	Evolut°	12 mois	Evolut°
Entrée	BASTIA	85	N.S.	6 186	101%
Sortie		0	N.S.	343	646%
<b>Total</b>	<b>TOTAL</b>	<b>85</b>	<b>N.S.</b>	<b>6 529</b>	<b>109%</b>
dont	MOBY LINES	85	N.S.	6 529	109%

## CORSE - LIVOURNE

## CORSE - TOTAL

Tonnage Net Transporté		Mars	Evolut°	12 mois	Evolut°
Entrée	BASTIA	14 089	-1%	133 893	19%
Sortie		578	49%	4 461	6%
<b>Total</b>	<b>TOTAL</b>	<b>14 667</b>	<b>0%</b>	<b>138 354</b>	<b>19%</b>
Entrée	L'ILE ROUSSE	0	N.S.	168	190%
Sortie		0	N.S.	0	N.S.
<b>Total</b>	<b>TOTAL</b>	<b>0</b>	<b>N.S.</b>	<b>168</b>	<b>190%</b>
Entrée	TOTAL	14 089	-1%	134 061	19%
Sortie		578	49%	4 461	6%
<b>Total</b>	<b>TOTAL</b>	<b>14 667</b>	<b>0%</b>	<b>138 522</b>	<b>19%</b>
dont	CORSICA FERRIES	12 762	12%	113 036	13%
	MOBY LINES	1 905	-42%	25 318	52%

Tonnage Net Transporté		Mars	Evolut°	12 mois	Evolut°
Entrée	AJACCIO	1 432	36%	6 508	147%
	BASTIA	17 823	4%	169 825	12%
	BONIFACIO	1 201	-57%	18 218	-9%
	CALVI	0	N.S.	0	N.S.
	L'ILE ROUSSE	0	N.S.	168	171%
	PROPRIANO	1 714	177%	18 305	-8%
Sortie	PORTO VECCHIO	0	N.S.	3 384	80%
	<b>TOTAL</b>	<b>22 170</b>	<b>3%</b>	<b>216 408</b>	<b>10%</b>

## CORSE - PORTO TORRES

Tonnage Net Transporté		Mars	Evolut°	12 mois	Evolut°
Entrée	AJACCIO	1 432	36%	6 508	147%
Sortie		6	-93%	69	-78%
<b>Total</b>	<b>TOTAL</b>	<b>1 438</b>	<b>26%</b>	<b>6 577</b>	<b>123%</b>
Entrée	PROPRIANO	1 714	177%	18 305	-8%
Sortie		20	900%	174	-2%
<b>Total</b>	<b>TOTAL</b>	<b>1 734</b>	<b>180%</b>	<b>18 479</b>	<b>-8%</b>
Entrée	PORTO VECCHIO	0	N.S.	2 702	46%
Sortie		0	N.S.	255	5%
<b>Total</b>	<b>TOTAL</b>	<b>0</b>	<b>42%</b>	<b>2 957</b>	<b>N.S.</b>
Entrée	TOTAL	3 146	88%	27 515	13%
Sortie		26	-71%	498	-32%
<b>Total</b>	<b>TOTAL</b>	<b>3 172</b>	<b>80%</b>	<b>28 013</b>	<b>11%</b>
dont	LA MERIDIONALE	1 734	180%	18 479	-8%
	CORSICA LINEA	0	N.S.	0	N.S.
	CORSICA FERRIES	1 438	26%	9 534	89%

Tonnage Net Transporté		Mars	Evolut°	12 mois	Evolut°
Sortie	AJACCIO	6	-93%	69	-78%
	BASTIA	843	79%	7 448	18%
	BONIFACIO	57	-60%	1 624	-38%
	CALVI	0	N.S.	0	N.S.
	L'ILE ROUSSE	0	N.S.	6	-63%
	PROPRIANO	20	900%	174	-2%
Sortie	PORTO VECCHIO	0	N.S.	279	-9%
	<b>TOTAL</b>	<b>926</b>	<b>31%</b>	<b>9 600</b>	<b>-1%</b>

Tonnage Net Transporté		Mars	Evolut°	12 mois	Evolut°
TOTAL	AJACCIO	1 438	26%	6 577	123%
	BASTIA	18 666	6%	177 273	12%
	BONIFACIO	1 258	-57%	19 842	-12%
	CALVI	0	N.S.	0	N.S.
	L'ILE ROUSSE	0	N.S.	174	123%
	PROPRIANO	1 734	180%	18 479	-8%
Sortie	PORTO VECCHIO	0	N.S.	3 663	67%
	<b>TOTAL</b>	<b>23 096</b>	<b>4%</b>	<b>226 008</b>	<b>10%</b>
dont	CORSICA FERRIES	18 114	17%	155 840	8%
	LA MERIDIONALE	1 734	180%	18 479	-8%
	MOBY LINES	3 248	-37%	45 899	31%
	BLU NAVY	0	N.S.	5 790	-21%
	CORSICA LINEA	0	N.S.	0	N.S.