

OBSERVATOIRE REGIONAL  
DES TRANSPORTS  
DE LA CORSE

# CORSE TRANSPORTS "MARCHANDISES" Longueur Roll ( Trafic National )

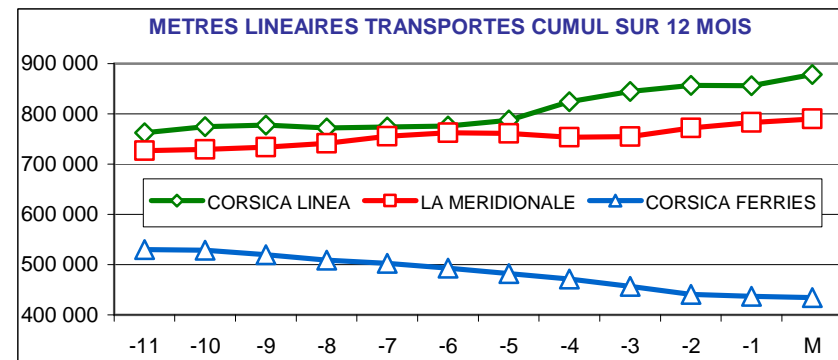
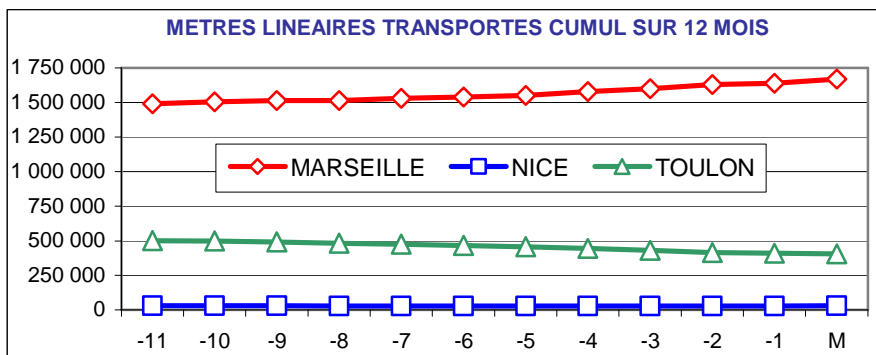
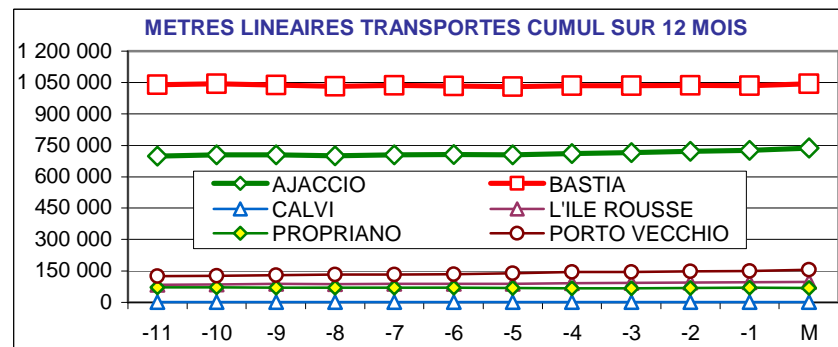


Mars 2017

15,6%

203 247 Mètres Linéaires transportés ( Entrée + Sortie )

PORTS	Evolutions	
	Mensuelle	Cumul 12 mois
AJACCIO	18% ↑	6% ↑
BASTIA	11% ↑	0% ↑
CALVI	N.S. ↑	-39% ↓
L'ILE ROUSSE	15% ↑	20% ↑
PROPRIANO	-25% ↓	-4% ↓
PORTO VECCHIO	74% ↑	25% ↑
MARSEILLE	23% ↑	13% ↑
NICE	136% ↑	3% ↑
TOULON	-9% ↓	-20% ↓
<b>TOTAL</b>	<b>16% ↑</b>	<b>4% ↑</b>



DIRECTION REGIONALE DE L'ENVIRONNEMENT DE L'AMENAGEMENT ET DU LOGEMENT DE LA CORSE

CS 10 006 20704 AJACCIO Cedex 9 TEL 04 95 51 79 47 FAX 04 95 51 79 89 Site Internet : [www.ortc.info](http://www.ortc.info) Email : [ort.corse@wanadoo.fr](mailto:ort.corse@wanadoo.fr)

# TRAFICS ROLL Français ( Mètres linéaires )

## Mars 2017

### CORSE - MARSEILLE

### CORSE - NICE

Longueur Transportée		Mars	Evolut°	12 mois	Evolut°
<b>E</b>	AJACCIO	29 145	33%	289 122	20%
<b>N</b>	BASTIA	39 854	19%	398 873	10%
<b>T</b>	CALVI	0	N.S.	0	N.S.
<b>R</b>	L'ILE ROUSSE	3 651	23%	48 973	22%
<b>E</b>	PROPRIANO	1 915	-39%	38 116	-6%
<b>E</b>	PORTO VECCHIO	8 170	75%	75 275	18%
<b>S</b>	<b>TOTAL</b>	<b>82 735</b>	<b>25%</b>	<b>850 359</b>	<b>13%</b>

Longueur Transportée		Mars	Evolut°	12 mois	Evolut°
<b>E</b>	AJACCIO	96	380%	1 276	191%
<b>N</b>	BASTIA	1 805	151%	16 122	10%
<b>T</b>	CALVI	0	N.S.	496	9%
<b>R</b>	L'ILE ROUSSE	0	0%	0	0%
<b>E</b>	PROPRIANO	0	0%	0	0%
<b>E</b>	PORTO VECCHIO	29	N.S.	319	N.S.
<b>S</b>	<b>TOTAL</b>	<b>1 930</b>	<b>162%</b>	<b>18 213</b>	<b>18%</b>

<b>S</b>	AJACCIO	26 487	22%	279 618	15%
<b>O</b>	BASTIA	37 454	21%	392 086	9%
<b>R</b>	CALVI	0	N.S.	0	N.S.
<b>T</b>	L'ILE ROUSSE	3 111	6%	43 880	25%
<b>I</b>	PROPRIANO	2 442	-8%	30 845	-2%
<b>E</b>	PORTO VECCHIO	6 728	43%	71 935	18%
<b>S</b>	<b>TOTAL</b>	<b>76 222</b>	<b>21%</b>	<b>818 364</b>	<b>12%</b>

<b>S</b>	AJACCIO	8	-38%	551	-46%
<b>O</b>	BASTIA	1 110	91%	10 365	-13%
<b>R</b>	CALVI	0	N.S.	157	-65%
<b>T</b>	L'ILE ROUSSE	0	0%	0	0%
<b>I</b>	PROPRIANO	0	0%	0	0%
<b>E</b>	PORTO VECCHIO	91	N.S.	441	N.S.
<b>S</b>	<b>TOTAL</b>	<b>1 209</b>	<b>104%</b>	<b>11 514</b>	<b>-14%</b>

<b>T</b>	AJACCIO	55 632	28%	568 740	18%
<b>O</b>	BASTIA	77 308	20%	790 959	9%
<b>T</b>	CALVI	0	N.S.	0	N.S.
<b>A</b>	L'ILE ROUSSE	6 762	14%	92 853	24%
<b>L</b>	PROPRIANO	4 357	-25%	68 961	-4%
<b>L</b>	PORTO VECCHIO	14 898	59%	147 210	18%
	<b>TOTAL</b>	<b>158 957</b>	<b>23%</b>	<b>1 668 723</b>	<b>13%</b>

<b>T</b>	AJACCIO	104	215%	1 827	25%
<b>O</b>	BASTIA	2 915	124%	26 487	0%
<b>T</b>	CALVI	0	N.S.	653	-27%
<b>A</b>	L'ILE ROUSSE	0	0%	0	0%
<b>L</b>	PROPRIANO	0	0%	0	0%
<b>L</b>	PORTO VECCHIO	120	0%	760	0%
	<b>TOTAL</b>	<b>3 139</b>	<b>136%</b>	<b>29 727</b>	<b>3%</b>

<b>CIE</b>	LA MERIDIONALE	68 171	12%	790 283	8%
	CORSICA LINEA	90 786	33%	878 440	17%
	CORSICA FERRIES	0	N.S.	0	N.S.
	MOBY LINES	0	N.S.	0	N.S.
	<b>TOTAL</b>	<b>158 957</b>	<b>23%</b>	<b>1 668 723</b>	<b>13%</b>

<b>CIE</b>	LA MERIDIONALE	0	0%	0	0%
	CORSICA LINEA	0	0%	0	0%
	CORSICA FERRIES	3 066	130%	27 887	-3%
	MOBY LINES	73	N.S.	1 840	N.S.
	<b>TOTAL</b>	<b>3 139</b>	<b>136%</b>	<b>29 727</b>	<b>3%</b>

# TRAFICS ROLL Français ( Mètres linéaires )

## Mars 2017

### CORSE - TOULON

### CORSE - TOTAL

	Longueur Transportée	Mars	Evolut°	12 mois	Evolut°
<b>E</b>	AJACCIO	8 588	-10%	88 837	-22%
<b>N</b>	BASTIA	12 235	-16%	115 547	-22%
<b>T</b>	CALVI	0	N.S.	180	29%
<b>R</b>	L'ILE ROUSSE	4	-33%	2 619	-25%
<b>E</b>	PROPRIANO	0	0%	0	0%
<b>E</b>	PORTO VECCHIO	490	N.S.	4 089	N.S.
<b>S</b>	<b>TOTAL</b>	<b>21 317</b>	<b>-11%</b>	<b>211 272</b>	<b>-20%</b>

	Longueur Transportée	Mars	Evolut°	12 mois	Evolut°
<b>E</b>	AJACCIO	37 829	20%	379 235	7%
<b>N</b>	BASTIA	53 894	11%	530 542	1%
<b>T</b>	CALVI	0	N.S.	676	14%
<b>R</b>	L'ILE ROUSSE	3 655	23%	51 592	18%
<b>E</b>	PROPRIANO	1 915	-39%	38 116	-6%
<b>E</b>	PORTO VECCHIO	8 689	87%	79 683	24%
<b>S</b>	<b>TOTAL</b>	<b>105 982</b>	<b>17%</b>	<b>1 079 844</b>	<b>5%</b>

	Longueur Transportée	Mars	Evolut°	12 mois	Evolut°
<b>S</b>	AJACCIO	8 332	0%	77 451	-20%
<b>O</b>	BASTIA	10 697	-18%	111 121	-22%
<b>R</b>	CALVI	0	N.S.	13	-96%
<b>T</b>	L'ILE ROUSSE	35	150%	2 063	-18%
<b>I</b>	PROPRIANO	0	0%	0	0%
<b>E</b>	PORTO VECCHIO	770	N.S.	4 692	N.S.
<b>S</b>	<b>TOTAL</b>	<b>19 834</b>	<b>-7%</b>	<b>195 340</b>	<b>-19%</b>


	Longueur Transportée	Mars	Evolut°	12 mois	Evolut°
<b>S</b>	AJACCIO	34 827	16%	357 620	5%
<b>O</b>	BASTIA	49 261	11%	513 572	0%
<b>R</b>	CALVI	0	N.S.	170	-79%
<b>T</b>	L'ILE ROUSSE	3 146	6%	45 943	23%
<b>I</b>	PROPRIANO	2 442	-8%	30 845	-2%
<b>E</b>	PORTO VECCHIO	7 589	62%	77 068	26%
<b>S</b>	<b>TOTAL</b>	<b>97 265</b>	<b>15%</b>	<b>1 025 218</b>	<b>4%</b>

	Longueur Transportée	Mars	Evolut°	12 mois	Evolut°
<b>T</b>	AJACCIO	16 920	-5%	166 288	-21%
<b>O</b>	BASTIA	22 932	-17%	226 668	-22%
<b>T</b>	CALVI	0	N.S.	193	-61%
<b>A</b>	L'ILE ROUSSE	39	95%	4 682	-22%
<b>L</b>	PROPRIANO	0	0%	0	0%
<b>L</b>	PORTO VECCHIO	1 260	0%	8 781	0%
	<b>TOTAL</b>	<b>41 151</b>	<b>-9%</b>	<b>406 612</b>	<b>-20%</b>

	Longueur Transportée	Mars	Evolut°	12 mois	Evolut°
<b>T</b>	AJACCIO	72 656	18%	736 855	6%
<b>O</b>	BASTIA	103 155	11%	1 044 114	0%
<b>T</b>	CALVI	0	N.S.	846	-39%
<b>A</b>	L'ILE ROUSSE	6 801	15%	97 535	20%
<b>L</b>	PROPRIANO	4 357	-25%	68 961	-4%
<b>L</b>	PORTO VECCHIO	16 278	74%	156 751	25%
	<b>TOTAL</b>	<b>203 247</b>	<b>16%</b>	<b>2 105 062</b>	<b>4%</b>

	Longueur Transportée	Mars	Evolut°	12 mois	Evolut°
<b>CIE</b>	LA MERIDIONALE	0	0%	0	0%
	CORSICA LINEA	0	N.S.	0	N.S.
	CORSICA FERRIES	41 151	-9%	406 612	-20%
	MOBY LINES	0	N.S.	0	N.S.
	<b>TOTAL</b>	<b>41 151</b>	<b>-9%</b>	<b>406 612</b>	<b>-20%</b>

	Longueur Transportée	Mars	Evolut°	12 mois	Evolut°
<b>CIE</b>	LA MERIDIONALE	68 171	12%	790 283	8%
	CORSICA LINEA	90 786	33%	878 440	17%
	CORSICA FERRIES	44 217	-5%	434 499	-19%
	MOBY LINES	73	N.S.	1 840	N.S.
	<b>TOTAL</b>	<b>203 247</b>	<b>16%</b>	<b>2 105 062</b>	<b>4%</b>



OBSERVATOIRE REGIONAL  
DES TRANSPORTS  
DE LA CORSE

# CORSE TRANSPORTS "MARCHANDISES"

Tonnages Nets Roll & Spécialisé  
Traffics Français et Italiens

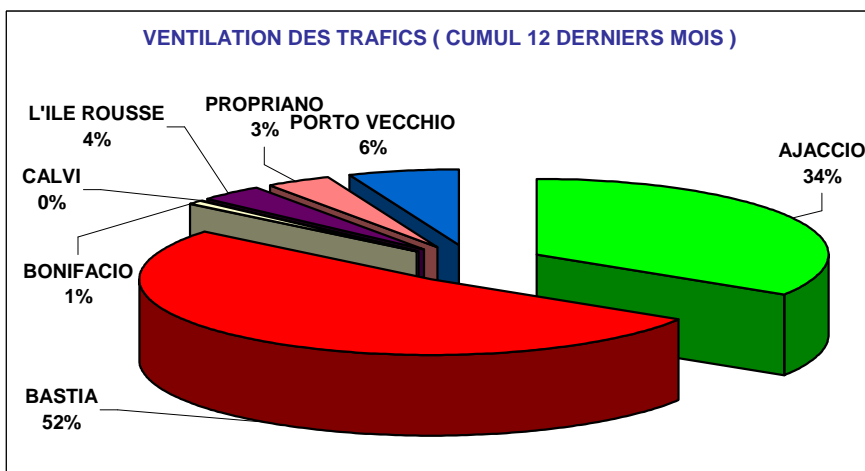
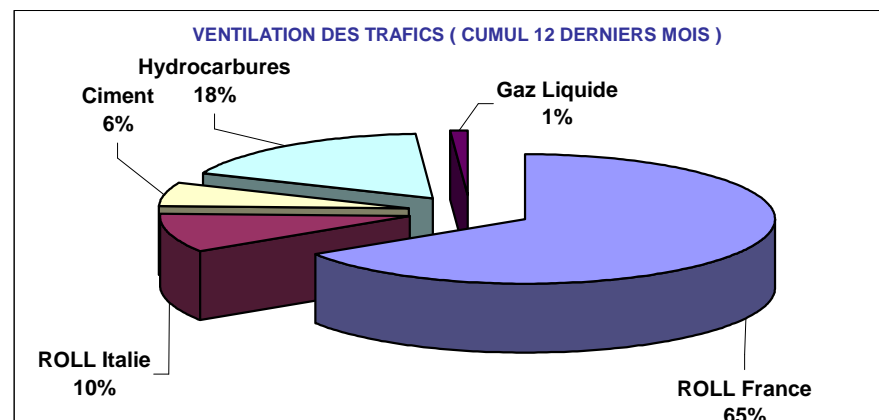


Mars 2017

12,6%

200 231 Tonnes Net ( Entrées + Sorties )

PORTS	Evolutions			
	Mensuelle		Cumul 12 mois	
AJACCIO	3%	↗	7%	↗
BASTIA	19%	↗	-2%	↘
BONIFACIO	31%	↗	-9%	↘
CALVI	N.S.	↗	114%	↗
L'ILE ROUSSE	4%	↗	24%	↗
PROPRIANO	-36%	↘	-7%	↘
PORTO VECCHIO	40%	↗	11%	↗
<b>TOTAL</b>	<b>13%</b>	<b>↗</b>	<b>2%</b>	<b>↗</b>



### RAPPELS :

\* La CORSICA LINEA ayant absorbé en Avril 2016 la MCM ( reprenneur de la SNCM en Janvier 2016 ), les trafics de la CORSICA LINEA présentés sont comparés à ceux réalisés par la SNCM par le passé, voire au cumul SNCM + MCM + CORSICA LINEA pour les mois de Janvier à Mars 2016.

\* Sur la ligne Bonifacio - Santa Teresa di Gallure, la BLU NAVY a repris la SAREMAR à compter du mois d' Avril 2016.

DIRECTION REGIONALE DE L'ENVIRONNEMENT DE L'AMENAGEMENT ET DU LOGEMENT DE LA CORSE

CS 10 006 20704 AJACCIO Cedex 9 TEL 04 95 51 79 47 FAX 04 95 51 79 89 Site Internet : [www.ortc.info](http://www.ortc.info) Email : [ort.corse@wanadoo.fr](mailto:ort.corse@wanadoo.fr)

# TRAFICS ROLL & SPECIALISES ( Tonnages Nets )

Mars 2017

Tonnage Net Transporté	France					Italie	TOTAL MENSUEL		
	ROLL	CIMENT	HYDROC	GAZ	TOTAL	ROLL	TONNAGE	Evolution	
E N T R E E S	AJACCIO	43 085	4 502	9 742	500	57 829	1 056	58 885	-1%
	BASTIA	61 755	3 131	13 263	1 150	79 299	17 075	96 374	21%
	BONIFACIO	---	---	---	---	0	2 800	2 800	32%
	CALVI	0	0	---	---	0	0	0	N.S.
	L'ILE ROUSSE	4 079	1 457	---	---	5 536	0	5 536	5%
	PROPRIANO	3 051	453	---	---	3 504	618	4 122	-36%
	PORTO VECCHIO	9 644	3 129	---	---	12 773	0	12 773	28%
<b>TOTAL</b>	<b>121 614</b>	<b>12 672</b>	<b>23 005</b>	<b>1 650</b>	<b>158 941</b>	<b>21 549</b>	<b>180 490</b>	<b>11%</b>	
<b>Evolution</b>	<b>16%</b>	<b>8%</b>	<b>-3%</b>	<b>-50%</b>	<b>10%</b>	<b>10%</b>			

CUMUL 12 MOIS	
TONNAGE	Evolution
702 807	5%
982 125	-4%
19 932	-11%
745	190%
77 149	22%
76 772	-6%
120 134	6%
<b>1 979 664</b>	<b>1%</b>

S O R T I E S	AJACCIO	5 601	---	---	---	5 601	89	5 690	103%
	BASTIA	11 315	---	---	---	11 315	472	11 787	7%
	BONIFACIO	---	---	---	---	---	143	143	8%
	CALVI	0	---	---	---	0	0	0	N.S.
	L'ILE ROUSSE	121	---	---	---	121	0	121	-13%
	PROPRIANO	25	---	---	---	25	2	27	-67%
	PORTO VECCHIO	1 973	---	---	---	1 973	0	1 973	267%
<b>TOTAL</b>	<b>19 035</b>	<b>0</b>	<b>0</b>	<b>0</b>	<b>19 035</b>	<b>706</b>	<b>19 741</b>	<b>34%</b>	
<b>Evolution</b>	<b>40%</b>	<b>---</b>	<b>---</b>	<b>---</b>	<b>40%</b>	<b>-40%</b>			

51 930	38%
166 711	10%
2 627	13%
52	-55%
3 086	107%
670	-54%
16 605	55%
<b>241 681</b>	<b>18%</b>

T O T A L	AJACCIO	48 686	4 502	9 742	500	63 430	1 145	64 575	3%
	BASTIA	73 070	3 131	13 263	1 150	90 614	17 547	108 161	19%
	BONIFACIO	---	---	---	---	0	2 943	2 943	31%
	CALVI	0	0	---	---	0	0	0	N.S.
	L'ILE ROUSSE	4 200	1 457	---	---	5 657	0	5 657	4%
	PROPRIANO	3 076	453	---	---	3 529	620	4 149	-36%
	PORTO VECCHIO	11 617	3 129	---	---	14 746	0	14 746	40%
<b>TOTAL</b>	<b>140 649</b>	<b>12 672</b>	<b>23 005</b>	<b>1 650</b>	<b>177 976</b>	<b>22 255</b>	<b>200 231</b>	<b>13%</b>	
<b>Evolution</b>	<b>18%</b>	<b>8%</b>	<b>-3%</b>	<b>-50%</b>	<b>13%</b>	<b>7%</b>			

754 737	7%
1 148 836	-2%
22 559	-9%
797	114%
80 235	24%
77 442	-7%
136 739	11%
<b>2 221 345</b>	<b>2%</b>

France	177 976	13%
Italie	22 255	7%
<b>TOTAL</b>	<b>200 231</b>	<b>13%</b>

2 015 112	2%
206 233	5%
<b>2 221 345</b>	<b>2%</b>

TRAFICS	ROLL	CORSICA FERRIES	37 569	-5%
		LA MERIDIONALE	53 189	15%
		MOBY LINES	5 127	4282%
		SAREMAR	1 086	-49%
		CORSICA LINEA	65 933	28%
		<b>TOTAL</b>	<b>162 904</b>	<b>17%</b>
TRAFICS SPECIALISES	CIMENT	SOMECA	12 672	8%
	HYDROC	FOUQUET	23 005	-3%
	GAZ	SEA TERMINAL	1 650	-50%

349 948	-17%
651 908	13%
37 102	65%
7 328	-57%
629 638	20%
<b>1 675 924</b>	<b>7%</b>
127 704	0%
393 727	-15%
23 990	12%

# TRAFICS ROLL Français ( Tonnages Nets )

Mars 2017

## CORSE - MARSEILLE

## CORSE - NICE

Tonnage Net Transporté		Mars	Evolut°	12 mois	Evolut°
E	AJACCIO	36 005	22%	368 656	23%
N	BASTIA	48 391	24%	476 281	11%
T	CALVI	0	N.S.	0	N.S.
R	L'ILE ROUSSE	4 079	12%	59 838	37%
E	PROPRIANO	3 051	-23%	54 067	1%
E	PORTO VECCHIO	9 248	19%	91 309	12%
S	<b>TOTAL</b>	<b>100 774</b>	<b>20%</b>	<b>1 050 151</b>	<b>16%</b>

Tonnage Net Transporté		Mars	Evolut°	12 mois	Evolut°
E	AJACCIO	82	356%	553	214%
N	BASTIA	4 000	563%	16 805	-34%
T	CALVI	0	N.S.	339	71%
R	L'ILE ROUSSE	0	N.S.	508	-47%
E	PROPRIANO	0	0%	0	0%
E	PORTO VECCHIO	5	N.S.	124	N.S.
S	<b>TOTAL</b>	<b>4 087</b>	<b>558%</b>	<b>18 329</b>	<b>-32%</b>

S	AJACCIO	5 349	123%	47 981	45%
O	BASTIA	10 407	23%	144 527	16%
R	CALVI	0	N.S.	0	N.S.
T	L'ILE ROUSSE	121	-13%	2 578	222%
I	PROPRIANO	25	-17%	493	-18%
E	PORTO VECCHIO	1 826	240%	15 716	50%
S	<b>TOTAL</b>	<b>17 728</b>	<b>53%</b>	<b>211 295</b>	<b>25%</b>

S	AJACCIO	2	100%	52	-37%
O	BASTIA	183	6000%	961	-42%
R	CALVI	0	N.S.	50	35%
T	L'ILE ROUSSE	0	N.S.	6	-98%
I	PROPRIANO	0	0%	0	0%
E	PORTO VECCHIO	5	N.S.	33	N.S.
S	<b>TOTAL</b>	<b>190</b>	<b>4650%</b>	<b>1 102</b>	<b>-47%</b>

T	AJACCIO	41 354	30%	416 637	26%
O	BASTIA	58 798	23%	620 808	12%
T	CALVI	0	N.S.	0	N.S.
A	L'ILE ROUSSE	4 200	11%	62 416	40%
L	PROPRIANO	3 076	-23%	54 560	1%
	PORTO VECCHIO	11 074	33%	107 025	16%
	<b>TOTAL</b>	<b>118 502</b>	<b>24%</b>	<b>1 261 446</b>	<b>17%</b>

T	AJACCIO	84	342%	605	134%
O	BASTIA	4 183	590%	17 766	-34%
T	CALVI	0	N.S.	389	66%
A	L'ILE ROUSSE	0	N.S.	514	-59%
L	PROPRIANO	0	0%	0	0%
	PORTO VECCHIO	10	N.S.	157	N.S.
	<b>TOTAL</b>	<b>4 277</b>	<b>584%</b>	<b>19 431</b>	<b>-33%</b>

CIE	LA MERIDIONALE	52 569	19%	631 808	15%
	MOBY LINES	0	N.S.	0	N.S.
	CORSICA LINEA	65 933	28%	629 638	20%
	CORSICA FERRIES	0	N.S.	0	N.S.
	<b>TOTAL</b>	<b>118 502</b>	<b>24%</b>	<b>1 261 446</b>	<b>17%</b>

CIE	LA MERIDIONALE	0	0%	0	0%
	MOBY LINES	8	N.S.	2 051	N.S.
	CORSICA LINEA	0	N.S.	0	N.S.
	CORSICA FERRIES	4 259	581%	17 223	-40%
	<b>TOTAL</b>	<b>4 267</b>	<b>581%</b>	<b>19 274</b>	<b>-33%</b>

# TRAFICS ROLL Français ( Tonnages Nets )

Mars 2017

## CORSE - TOULON

## CORSE - TOTAL

Tonnage Net Transporté		Mars	Evolut°	12 mois	Evolut°
E	AJACCIO	6 998	-21%	73 839	-33%
N	BASTIA	9 364	-18%	91 328	-28%
T	CALVI	0	N.S.	388	558%
R	L'ILE ROUSSE	0	N.S.	2 024	-1%
E	PROPRIANO	0	0%	0	0%
E	PORTO VECCHIO	391	N.S.	1 697	N.S.
S	<b>TOTAL</b>	16 753	-17%	169 276	-29%

Tonnage Net Transporté		Mars	Evolut°	12 mois	Evolut°
E	AJACCIO	43 085	12%	443 048	8%
N	BASTIA	61 755	21%	584 414	1%
T	CALVI	0	N.S.	727	183%
R	L'ILE ROUSSE	4 079	12%	62 370	33%
E	PROPRIANO	3 051	-23%	54 067	1%
E	PORTO VECCHIO	9 644	24%	93 130	14%
S	<b>TOTAL</b>	121 614	16%	1 237 756	6%

S	AJACCIO	250	-38%	3 585	-20%
O	BASTIA	725	-52%	14 919	-14%
R	CALVI	0	N.S.	0	N.S.
T	L'ILE ROUSSE	0	N.S.	486	32%
I	PROPRIANO	0	0%	0	0%
E	PORTO VECCHIO	142	N.S.	548	N.S.
S	<b>TOTAL</b>	1 117	-41%	19 538	-12%

S	AJACCIO	5 601	100%	51 618	37%
O	BASTIA	11 315	13%	160 407	12%
R	CALVI	0	N.S.	50	-50%
T	L'ILE ROUSSE	121	-13%	3 070	111%
I	PROPRIANO	25	-17%	493	-18%
E	PORTO VECCHIO	1 973	267%	16 297	55%
S	<b>TOTAL</b>	19 035	41%	231 935	20%

T	AJACCIO	7 248	-22%	77 424	-33%
O	BASTIA	10 089	-22%	106 247	-26%
T	CALVI	0	N.S.	388	215%
A	L'ILE ROUSSE	0	N.S.	2 510	4%
L	PROPRIANO	0	0%	0	0%
	PORTO VECCHIO	533	N.S.	2 245	N.S.
	<b>TOTAL</b>	17 870	-20%	188 814	-28%

T	AJACCIO	48 686	18%	494 666	11%
O	BASTIA	73 070	19%	744 821	3%
T	CALVI	0	N.S.	777	117%
A	L'ILE ROUSSE	4 200	11%	65 440	36%
L	PROPRIANO	3 076	-23%	54 560	1%
	PORTO VECCHIO	11 617	40%	109 427	19%
	<b>TOTAL</b>	140 649	19%	1 469 691	8%

CIE	LA MERIDIONALE	0	0%	0	0%
	CORSICA LINEA	0	N.S.	0	N.S.
	CORSICA FERRIES	17 870	-20%	188 814	-28%
	MOBY LINES	0	N.S.	0	N.S.
	<b>TOTAL</b>	17 870	-20%	188 814	-28%

CIE	LA MERIDIONALE	52 569	19%	631 808	15%
	CORSICA LINEA	65 933	28%	629 638	20%
	CORSICA FERRIES	22 139	-3%	206 194	-29%
	MOBY LINES	8	N.S.	2 051	N.S.
	<b>TOTAL</b>	140 649	19%	1 469 691	8%

# TRAFICS ROLL Italiens ( Tonnages Nets )

Mars 2017

## CORSE - SAVONA

Tonnage Net Transporté		Mars	Evolut°	12 mois	Evolut°
Entrée	BASTIA	2 778	-42%	36 445	4%
Sortie		83	-80%	2 036	-28%
<b>Total</b>	<b>TOTAL</b>	<b>2 861</b>	<b>-45%</b>	<b>38 481</b>	<b>2%</b>
Entrée	CALVI	0	N.S.	18	N.S.
Sortie		0	N.S.	2	-86%
<b>Total</b>	<b>TOTAL</b>	<b>0</b>	<b>N.S.</b>	<b>20</b>	<b>43%</b>
Entrée	L'ILE	0	N.S.	4	-94%
Sortie	ROUSSE	0	N.S.	16	-59%
<b>Total</b>	<b>TOTAL</b>	<b>0</b>	<b>N.S.</b>	<b>20</b>	<b>-81%</b>
Entrée	TOTAL	2 778	-42%	36 467	4%
Sortie		83	-80%	2 054	-28%
<b>Total</b>	<b>TOTAL</b>	<b>2 861</b>	<b>-45%</b>	<b>38 521</b>	<b>1%</b>
dont	CORSICA FERRIES	2 861	-45%	38 521	1%

## CORSE - GENES

Tonnage Net Transporté		Mars	Evolut°	12 mois	Evolut°
Entrée	BASTIA	0	N.S.	3 075	51%
Sortie		0	N.S.	46	-71%
<b>Total</b>	<b>TOTAL</b>	<b>0</b>	<b>N.S.</b>	<b>3 121</b>	<b>42%</b>
dont	MOBY LINES	0	N.S.	3 121	42%

## CORSE - LIVOURNE

Tonnage Net Transporté		Mars	Evolut°	12 mois	Evolut°
Entrée	BASTIA	14 297	33%	112 512	11%
Sortie		389	-35%	4 222	-13%
<b>Total</b>	<b>TOTAL</b>	<b>14 686</b>	<b>30%</b>	<b>116 734</b>	<b>10%</b>
Entrée	L'ILE ROUSSE	0	N.S.	58	N.S.
Sortie		0	N.S.	0	N.S.
<b>Total</b>	<b>TOTAL</b>	<b>0</b>	<b>N.S.</b>	<b>58</b>	<b>N.S.</b>
Entrée	TOTAL	14 297	33%	112 570	11%
Sortie		389	-35%	4 222	-13%
<b>Total</b>	<b>TOTAL</b>	<b>14 686</b>	<b>30%</b>	<b>116 792</b>	<b>10%</b>
dont	CORSICA FERRIES	11 424	1%	100 035	7%
	MOBY LINES	3 262	N.S.	16 699	35%

## CORSE - PORTO TORRES

Tonnage Net Transporté		Mars	Evolut°	12 mois	Evolut°
Entrée	AJACCIO	1 056	N.S.	2 635	1192%
Sortie		89	N.S.	312	1014%
<b>Total</b>	<b>TOTAL</b>	<b>1 145</b>	<b>N.S.</b>	<b>2 947</b>	<b>1170%</b>
Entrée	PROPRIANO	618	-68%	19 923	-14%
Sortie		2	-96%	177	-80%
<b>Total</b>	<b>TOTAL</b>	<b>620</b>	<b>-69%</b>	<b>20 100</b>	<b>-17%</b>
Entrée	PORTO VECCHIO	0	N.S.	1 845	N.S.
Sortie		0	N.S.	244	N.S.
<b>Total</b>	<b>TOTAL</b>	<b>0</b>	<b>N.S.</b>	<b>2 089</b>	<b>N.S.</b>
Entrée	TOTAL	1 674	-14%	24 403	4%
Sortie		91	78%	733	-18%
<b>Total</b>	<b>TOTAL</b>	<b>1 765</b>	<b>-12%</b>	<b>25 136</b>	<b>3%</b>
dont	LA MERIDIONALE	620	-69%	20 100	-17%
	CORSICA LINEA	0	N.S.	0	N.S.
	CORSICA FERRIES	1 145	N.S.	5 036	N.S.

## CORSE - SANTA TERESA

Tonnage Net Transporté		Mars	Evolut°	12 mois	Evolut°
Entrée	BONIFACIO	2 800	32%	19 932	-11%
Sortie		143	8%	2 627	13%
<b>Total</b>	<b>TOTAL</b>	<b>2 943</b>	<b>31%</b>	<b>22 559</b>	<b>-9%</b>
dont	MOBY LINES	1 857	1487%	15 231	92%
	BLU NAVY	1 086	-49%	7 328	-57%

## CORSE - GOLFO ARANCI

Tonnage Net Transporté		Mars	Evolut°	12 mois	Evolut°
Entrée	PORTO VECCHIO	0	N.S.	40	N.S.
Sortie		0	N.S.	64	N.S.
<b>Total</b>	<b>TOTAL</b>	<b>0</b>	<b>N.S.</b>	<b>104</b>	<b>N.S.</b>
dont	CORSICA FERRIES	0	N.S.	104	N.S.

## CORSE - TOTAL

Tonnage Net Transporté		Mars	Evolut°	12 mois	Evolut°
Entrée	AJACCIO	1 056	N.S.	2 635	1192%
	BASTIA	17 075	10%	152 032	10%
	BONIFACIO	2 800	32%	19 932	-11%
	CALVI	0	N.S.	18	N.S.
	L'ILE ROUSSE	0	N.S.	62	-9%
	PROPRIANO	618	-68%	19 923	-14%
	PORTO VECCHIO	0	N.S.	1 885	N.S.
<b>Total</b>	<b>TOTAL</b>	<b>21 549</b>	<b>10%</b>	<b>196 487</b>	<b>6%</b>

Tonnage Net Transporté		Mars	Evolut°	12 mois	Evolut°
Sortie	AJACCIO	89	N.S.	312	1014%
	BASTIA	472	-53%	6 304	-19%
	BONIFACIO	143	8%	2 627	13%
	CALVI	0	N.S.	2	-86%
	L'ILE ROUSSE	0	N.S.	16	-59%
	PROPRIANO	2	-96%	177	-80%
	PORTO VECCHIO	0	N.S.	308	N.S.
<b>Total</b>	<b>TOTAL</b>	<b>706</b>	<b>-40%</b>	<b>9 746</b>	<b>-12%</b>

Tonnage Net Transporté		Mars	Evolut°	12 mois	Evolut°
TOTAL	AJACCIO	1 145	N.S.	2 947	1170%
	BASTIA	17 547	6%	158 336	8%
	BONIFACIO	2 943	31%	22 559	-9%
	CALVI	0	N.S.	20	43%
	L'ILE ROUSSE	0	N.S.	78	-27%
	PROPRIANO	620	-69%	20 100	-17%
	PORTO VECCHIO	0	N.S.	2 193	N.S.
<b>Total</b>	<b>TOTAL</b>	<b>22 255</b>	<b>7%</b>	<b>206 233</b>	<b>5%</b>
dont	CORSICA FERRIES	15 430	-7%	143 754	9%
	LA MERIDIONALE	620	-69%	20 100	-17%
	MOBY LINES	5 119	4275%	35 051	56%
	BLU NAVY	1 086	-49%	7 328	-57%
	CORSICA LINEA	0	N.S.	0	N.S.