



# CORSE TRANSPORTS "MARCHANDISES" Longueur Roll ( Trafic National )



**Mars 2016**

**-0,3%**

**175 787 Mètres Linéaires transportés ( Entrée + Sortie )**

PORTS	Evolutions	
	Mensuelle	Cumul 12 mois
AJACCIO	4% <span style="color: green;">↗</span>	3% <span style="color: green;">↗</span>
BASTIA	-3% <span style="color: red;">↘</span>	-1% <span style="color: red;">↘</span>
CALVI	N.S. <span style="color: green;">↗</span>	14% <span style="color: green;">↗</span>
L'ILE ROUSSE	18% <span style="color: green;">↗</span>	8% <span style="color: green;">↗</span>
PROPRIANO	-20% <span style="color: red;">↘</span>	-6% <span style="color: red;">↘</span>
PORTO VECCHIO	1% <span style="color: green;">↗</span>	10% <span style="color: green;">↗</span>
<hr/>		
MARSEILLE	3% <span style="color: green;">↗</span>	5% <span style="color: green;">↗</span>
NICE	-24% <span style="color: red;">↘</span>	-16% <span style="color: red;">↘</span>
TOULON	-8% <span style="color: red;">↘</span>	-9% <span style="color: red;">↘</span>
<b>TOTAL</b>	0% <span style="color: red;">↘</span>	1% <span style="color: green;">↗</span>

### Restructuration de la desserte maritime

Bilan du trafic mensuel marchandises français **- 0,3 %** avec  
MARSEILLE + 3 %, Nice - 24 %, Toulon - 8 % et

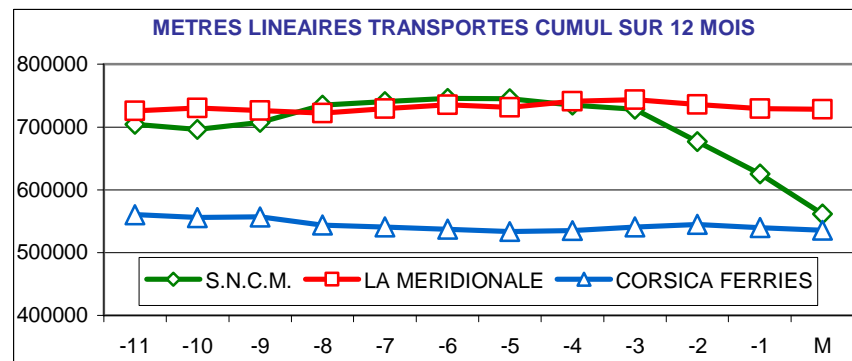
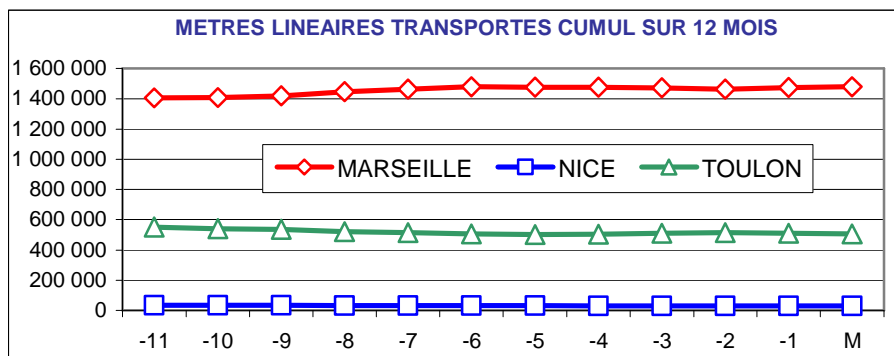
CORSICA FERRIES : 46 730 MI - 8 %

CORSICA LINEA : 2 229 MI N.S

LA MERIDIONALE : 60 978 MI - 1 %

MARITIMA FERRIES : 65 850 MI N.S.

MARITIMA FERRIES + CORSICA LINEA : 68 079 ML  
soit + 7 % / SNCM en 03/2015



DIRECTION REGIONALE DE L'ENVIRONNEMENT DE L'AMENAGEMENT ET DU LOGEMENT DE LA CORSE

CS 10 006 20704 AJACCIO Cedex 9 TEL 04 95 51 79 47 FAX 04 95 51 79 89 Site Internet : [www.ortc.info](http://www.ortc.info) Email : [ort.corse@wanadoo.fr](mailto:ort.corse@wanadoo.fr)

# TRAFICS ROLL Français ( Mètres linéaires )

Mars 2016

## CORSE - MARSEILLE

## CORSE - NICE

Longueur Transportée		Mars	Evolut°	12 mois	Evolut°
E	AJACCIO	21 838	5%	240 785	6%
N	BASTIA	33 444	4%	363 875	5%
T	CALVI	0	N.S.	0	N.S.
R	L'ILE ROUSSE	2 971	12%	40 189	8%
E	PROPRIANO	3 161	-22%	40 405	-1%
E	PORTO VECCHIO	4 658	-1%	64 033	10%
S	<b>TOTAL</b>	<b>66 072</b>	<b>2%</b>	<b>749 287</b>	<b>6%</b>

Longueur Transportée		Mars	Evolut°	12 mois	Evolut°
E	AJACCIO	20	N.S.	438	-31%
N	BASTIA	718	-30%	14 598	-21%
T	CALVI	0	N.S.	454	57%
R	L'ILE ROUSSE	0	0%	0	0%
E	PROPRIANO	0	0%	0	0%
E	PORTO VECCHIO	0	0%	0	0%
S	<b>TOTAL</b>	<b>738</b>	<b>-28%</b>	<b>15 490</b>	<b>-21%</b>

S	AJACCIO	21 734	11%	242 913	9%
O	BASTIA	30 960	0%	359 063	3%
R	CALVI	0	N.S.	0	N.S.
T	L'ILE ROUSSE	2 947	24%	34 990	13%
I	PROPRIANO	2 645	-18%	31 534	-11%
E	PORTO VECCHIO	4 699	2%	61 080	9%
S	<b>TOTAL</b>	<b>62 985</b>	<b>4%</b>	<b>729 580</b>	<b>5%</b>

S	AJACCIO	13	N.S.	1 026	-1%
O	BASTIA	581	-21%	11 851	-10%
R	CALVI	0	N.S.	446	15%
T	L'ILE ROUSSE	0	0%	0	0%
I	PROPRIANO	0	0%	0	0%
E	PORTO VECCHIO	0	0%	0	0%
S	<b>TOTAL</b>	<b>594</b>	<b>-19%</b>	<b>13 323</b>	<b>-9%</b>

T	AJACCIO	43 572	8%	483 698	7%
O	BASTIA	64 404	2%	722 938	4%
O	CALVI	0	N.S.	0	N.S.
T	L'ILE ROUSSE	5 918	18%	75 179	10%
A	PROPRIANO	5 806	-20%	71 939	-6%
L	PORTO VECCHIO	9 357	1%	125 113	10%
	<b>TOTAL</b>	<b>129 057</b>	<b>3%</b>	<b>1 478 867</b>	<b>5%</b>

T	AJACCIO	33	N.S.	1 464	-12%
O	BASTIA	1 299	-26%	26 449	-17%
O	CALVI	0	N.S.	900	33%
T	L'ILE ROUSSE	0	0%	0	0%
A	PROPRIANO	0	0%	0	0%
L	PORTO VECCHIO	0	0%	0	0%
	<b>TOTAL</b>	<b>1 332</b>	<b>-24%</b>	<b>28 813</b>	<b>-16%</b>

CIES	LA MERIDIONALE	60 978	-1%	728 694	1%
	S.N.C.M.	0	N.S.	561 363	-17%
	CORSICA FERRIES	0	N.S.	0	N.S.
	CORSICA LINEA	2 229	N.S.	32 592	N.S.
	MARITIMA FERRIES	65 850	N.S.	156 218	N.S.
	<b>TOTAL</b>	<b>129 057</b>	<b>3%</b>	<b>1 478 867</b>	<b>5%</b>

CIES	LA MERIDIONALE	0	0%	0	0%
	S.N.C.M.	0	0%	0	0%
	CORSICA FERRIES	1 332	-24%	28 813	-16%
	CORSICA LINEA	0	N.S.	0	N.S.
	MARITIMA FERRIES	0	N.S.	0	N.S.
	<b>TOTAL</b>	<b>1 332</b>	<b>-24%</b>	<b>28 813</b>	<b>-16%</b>

# TRAFICS ROLL Français ( Mètres linéaires )

## Mars 2016

### CORSE - TOULON

### CORSE - TOTAL

Longueur Transportée		Mars	Evolut°	12 mois	Evolut°
E	AJACCIO	9 585	-6%	113 777	-3%
N	BASTIA	14 490	-10%	147 880	-13%
T	CALVI	0	N.S.	139	-72%
R	L'ILE ROUSSE	6	N.S.	3 489	-12%
E	PROPRIANO	0	0%	0	0%
E	PORTO VECCHIO	0	0%	0	0%
S	<b>TOTAL</b>	<b>24 081</b>	<b>-8%</b>	<b>265 285</b>	<b>-9%</b>

Longueur Transportée		Mars	Evolut°	12 mois	Evolut°
E	AJACCIO	31 443	1%	355 000	2%
N	BASTIA	48 652	-1%	526 353	-1%
T	CALVI	0	N.S.	593	-24%
R	L'ILE ROUSSE	2 977	12%	43 678	6%
E	PROPRIANO	3 161	-22%	40 405	-1%
E	PORTO VECCHIO	4 658	-1%	64 033	10%
S	<b>TOTAL</b>	<b>90 891</b>	<b>-1%</b>	<b>1 030 062</b>	<b>1%</b>

S	AJACCIO	8 299	-1%	96 500	-7%
O	BASTIA	13 004	-11%	142 223	-10%
R	CALVI	0	N.S.	351	631%
T	L'ILE ROUSSE	14	N.S.	2 507	-17%
I	PROPRIANO	0	0%	0	0%
E	PORTO VECCHIO	0	0%	0	0%
S	<b>TOTAL</b>	<b>21 317</b>	<b>-7%</b>	<b>241 581</b>	<b>-9%</b>


S	AJACCIO	30 046	7%	340 439	4%
O	BASTIA	44 545	-4%	513 137	-1%
R	CALVI	0	N.S.	797	82%
T	L'ILE ROUSSE	2 961	25%	37 497	11%
I	PROPRIANO	2 645	-18%	31 534	-11%
E	PORTO VECCHIO	4 699	2%	61 080	9%
S	<b>TOTAL</b>	<b>84 896</b>	<b>0%</b>	<b>984 484</b>	<b>1%</b>

T	AJACCIO	17 884	-4%	210 277	-5%
O	BASTIA	27 494	-10%	290 103	-12%
O	CALVI	0	N.S.	490	-9%
T	L'ILE ROUSSE	20	N.S.	5 996	-14%
A	PROPRIANO	0	0%	0	0%
L	PORTO VECCHIO	0	0%	0	0%
	<b>TOTAL</b>	<b>45 398</b>	<b>-8%</b>	<b>506 866</b>	<b>-9%</b>

T	AJACCIO	61 489	4%	695 439	3%
O	BASTIA	93 197	-3%	1 039 490	-1%
O	CALVI	0	N.S.	1 390	14%
T	L'ILE ROUSSE	5 938	18%	81 175	8%
A	PROPRIANO	5 806	-20%	71 939	-6%
L	PORTO VECCHIO	9 357	1%	125 113	10%
	<b>TOTAL</b>	<b>175 787</b>	<b>0%</b>	<b>2 014 546</b>	<b>1%</b>

CIES	LA MERIDIONALE	0	N.S.	0	N.S.
	S.N.C.M.	0	N.S.	0	N.S.
	CORSICA FERRIES	45 398	-8%	506 866	-4%
	CORSICA LINEA	0	N.S.	0	N.S.
	MARITIMA FERRIES	0	N.S.	0	N.S.
	<b>TOTAL</b>	<b>45 398</b>	<b>-8%</b>	<b>506 866</b>	<b>-9%</b>

CIES	LA MERIDIONALE	60 978	-1%	728 694	1%
	S.N.C.M.	0	N.S.	561 363	-21%
	CORSICA FERRIES	46 730	-8%	535 679	-5%
	CORSICA LINEA	2 229	N.S.	32 592	N.S.
	MARITIMA FERRIES	65 850	N.S.	156 218	N.S.
	<b>TOTAL</b>	<b>175 787</b>	<b>0%</b>	<b>2 014 546</b>	<b>1%</b>



OBSERVATOIRE REGIONAL  
DES TRANSPORTS  
DE LA CORSE

# CORSE TRANSPORTS

## "MARCHANDISES"

Tonnages Nets Roll & Spécialisé  
Trafics Français et Italiens



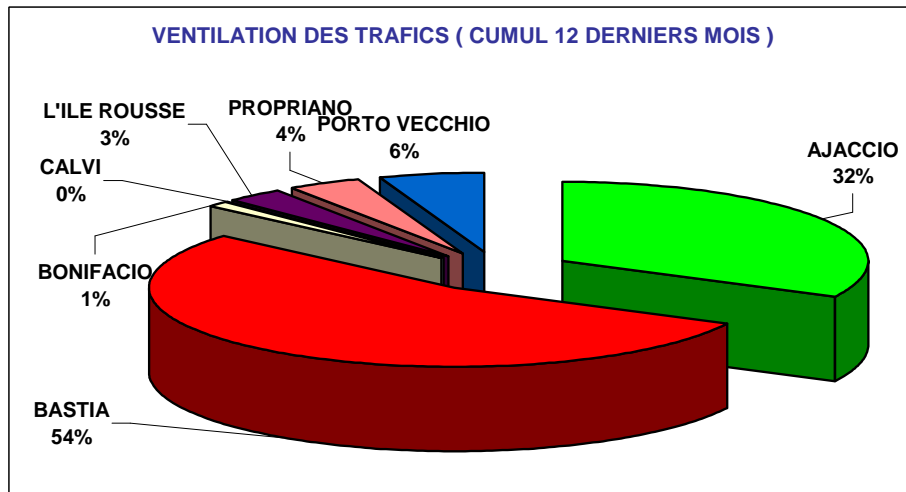
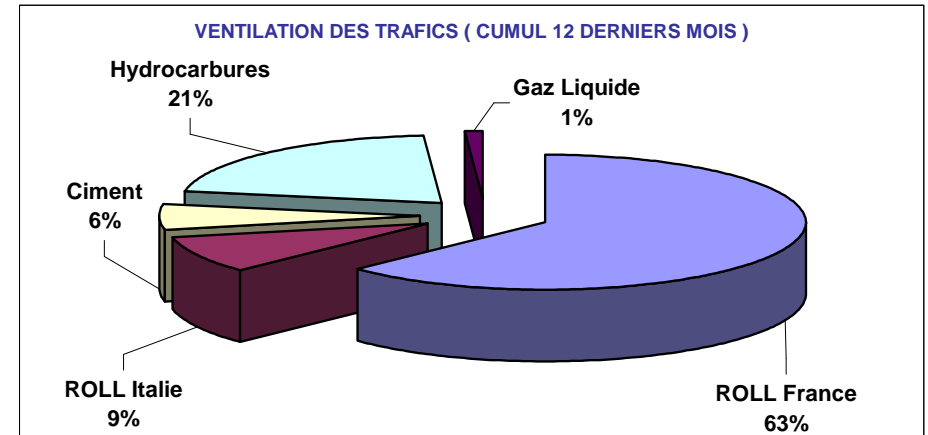
Direction régionale  
de l'Environnement,  
de l'Aménagement  
et du Logement  
CORSE

Mars 2016

4,0%

177 893 Tonnes Net ( Entrées + Sorties )

PORTS	Evolutions			
	Mensuelle		Cumul 12 mois	
AJACCIO	17%	↗	0%	↘
BASTIA	-2%	↘	2%	↗
BONIFACIO	-21%	↘	2%	↗
CALVI	N.S.	↗	1%	↗
L'ILE ROUSSE	30%	↗	15%	↗
PROPRIANO	-17%	↘	-18%	↘
PORTO VECCHIO	0%	↗	5%	↗
<b>TOTAL</b>	<b>4%</b>	<b>↗</b>	<b>1%</b>	<b>↗</b>



**RAPPEL** : La CORSICA LINEA ayant absorbé en Avril 2016 la MCM reprenneur de la SNCM en Janvier 2016, les trafics de la CORSICA LINEA présentés sont comparés à ceux réalisés par la SNCM par le passé, voire au cumul SNCM + MCM + CORSICA LINEA pour les mois de Janvier à Mars 2016.

DIRECTION REGIONALE DE L'ENVIRONNEMENT DE L'AMENAGEMENT ET DU LOGEMENT DE LA CORSE

CS 10 006 20704 AJACCIO Cedex 9 TEL 04 95 51 79 47 FAX 04 95 51 79 89 Site Internet : [www.ortc.info](http://www.ortc.info) Email : [ort.corse@wanadoo.fr](mailto:ort.corse@wanadoo.fr)

# TRAFICS ROLL & SPECIALISES ( Tonnages Nets )

Mars 2016

Tonnage Net Transporté	France					Italie	TOTAL MENSUEL		
	ROLL	CIMENT	HYDROC	GAZ	TOTAL	ROLL	TONNAGE	Evolution	
ESTER	AJACCIO	38 331	4 895	14 735	1 649	59 610	0	59 610	17%
	BASTIA	51 193	2 547	8 904	1 620	64 264	15 531	79 795	-3%
	BONIFACIO	---	---	---	---	0	2 122	2 122	-16%
	CALVI	0	0	---	---	0	0	0	N.S.
	L'ILE ROUSSE	3 645	1 636	---	---	5 281	0	5 281	28%
	PROPRIANO	3 968	474	---	---	4 442	1 956	6 398	-17%
	PORTO VECCHIO	7 767	2 229	---	---	9 996	0	9 996	2%
<b>TOTAL</b>	<b>104 904</b>	<b>11 781</b>	<b>23 639</b>	<b>3 269</b>	<b>143 593</b>	<b>19 609</b>	<b>163 202</b>	<b>4%</b>	
<b>Evolution</b>	<b>4%</b>	<b>0%</b>	<b>3%</b>	<b>-6%</b>	<b>3%</b>	<b>4%</b>			

CUMUL 12 MOIS	
TONNAGE	Evolution
667 368	0%
1 023 675	3%
22 489	5%
257	-22%
63 329	15%
81 438	-17%
111 153	6%
<b>1 969 709</b>	<b>1%</b>

SORI	AJACCIO	2 804	---	---	---	2 804	0	2 804	16%
	BASTIA	9 996	---	---	---	9 996	1 002	10 998	11%
	BONIFACIO	---	---	---	---	---	132	132	-60%
	CALVI	0	---	---	---	0	0	0	N.S.
	L'ILE ROUSSE	139	---	---	---	139	0	139	173%
	PROPRIANO	30	---	---	---	30	51	81	138%
	PORTO VECCHIO	537	---	---	---	537	0	537	-27%
<b>TOTAL</b>	<b>13 506</b>	<b>0</b>	<b>0</b>	<b>0</b>	<b>13 506</b>	<b>1 185</b>	<b>14 691</b>	<b>9%</b>	
<b>Evolution</b>	<b>8%</b>	<b>---</b>	<b>---</b>	<b>---</b>	<b>8%</b>	<b>32%</b>			

37 734	7%
151 009	-1%
2 335	-21%
115	188%
1 494	12%
1 470	-47%
10 483	-1%
<b>204 640</b>	<b>0%</b>

TOTAL	AJACCIO	41 135	4 895	14 735	1 649	62 414	0	62 414	17%
	BASTIA	61 189	2 547	8 904	1 620	74 260	16 533	90 793	-2%
	BONIFACIO	---	---	---	---	0	2 254	2 254	-21%
	CALVI	0	0	---	---	0	0	0	N.S.
	L'ILE ROUSSE	3 784	1 636	---	---	5 420	0	5 420	30%
	PROPRIANO	3 998	474	---	---	4 472	2 007	6 479	-17%
	PORTO VECCHIO	8 304	2 229	---	---	10 533	0	10 533	0%
<b>TOTAL</b>	<b>118 410</b>	<b>11 781</b>	<b>23 639</b>	<b>3 269</b>	<b>157 099</b>	<b>20 794</b>	<b>177 893</b>	<b>4%</b>	
<b>Evolution</b>	<b>5%</b>	<b>0%</b>	<b>3%</b>	<b>-6%</b>	<b>4%</b>	<b>5%</b>			

705 102	0%
1 174 684	2%
24 824	2%
372	1%
64 823	15%
82 908	-18%
121 636	5%
<b>2 174 349</b>	<b>1%</b>

France	157 099	4%
Italie	20 794	5%
<b>TOTAL</b>	<b>177 893</b>	<b>4%</b>

1 978 721	3%
195 628	-15%
<b>2 174 349</b>	<b>1%</b>

TRAFICS ROLL	CORSICA FERRIES	39 360	-3%	
	LA MERIDIONALE	46 052	-1%	
	MOBY LINES	117	N.S.	
	SAREMAR	2 137	-25%	
	CORSICA LINEA	51 538	21%	
	<b>TOTAL</b>	<b>139 204</b>	<b>5%</b>	
TRAFICS SPECIALISES	<b>CIMENT</b>	SOMECA	11 781	0%
	<b>HYDROC</b>	FOUQUET	23 639	3%
	<b>GAZ</b>	SEA TERMINAL	3 269	-6%

421 582	-4%
575 719	-3%
22 488	3%
16 909	-8%
524 518	8%
<b>1 561 216</b>	<b>0%</b>
127 118	28%
464 661	-1%
21 354	-9%

# TRAFICS ROLL Français ( Tonnages Nets )

Mars 2016

## CORSE - MARSEILLE

## CORSE - NICE

Tonnage Net Transporté		Mars	Evolut°	12 mois	Evolut°
E	AJACCIO	29 478	16%	298 837	6%
N	BASTIA	39 122	8%	428 588	9%
T	CALVI	0	N.S.	0	N.S.
R	L'ILE ROUSSE	3 645	17%	43 737	10%
E	PROPRIANO	3 968	-24%	53 615	-6%
E	PORTO VECCHIO	7 767	25%	81 812	11%
S	<b>TOTAL</b>	<b>83 980</b>	<b>10%</b>	<b>906 589</b>	<b>7%</b>

Tonnage Net Transporté		Mars	Evolut°	12 mois	Evolut°
E	AJACCIO	18	N.S.	176	-83%
N	BASTIA	603	-37%	25 461	36%
T	CALVI	0	N.S.	198	40%
R	L'ILE ROUSSE	0	N.S.	954	6%
E	PROPRIANO	0	0%	0	0%
E	PORTO VECCHIO	0	0%	0	0%
S	<b>TOTAL</b>	<b>621</b>	<b>-36%</b>	<b>26 789</b>	<b>28%</b>

S	AJACCIO	2 402	10%	33 125	6%
O	BASTIA	8 495	3%	124 292	-4%
R	CALVI	0	N.S.	0	N.S.
T	L'ILE ROUSSE	139	178%	800	-12%
I	PROPRIANO	30	58%	599	-44%
E	PORTO VECCHIO	537	-27%	10 483	-1%
S	<b>TOTAL</b>	<b>11 603</b>	<b>3%</b>	<b>169 299</b>	<b>-3%</b>

S	AJACCIO	1	N.S.	82	-20%
O	BASTIA	3	-86%	1 653	138%
R	CALVI	0	N.S.	37	-8%
T	L'ILE ROUSSE	0	N.S.	288	17%
I	PROPRIANO	0	0%	0	0%
E	PORTO VECCHIO	0	0%	0	0%
S	<b>TOTAL</b>	<b>4</b>	<b>-82%</b>	<b>2 060</b>	<b>90%</b>

T	AJACCIO	31 880	15%	331 962	6%
O	BASTIA	47 617	7%	552 880	6%
T	CALVI	0	N.S.	0	N.S.
A	L'ILE ROUSSE	3 784	19%	44 537	9%
L	PROPRIANO	3 998	-24%	54 214	-7%
	PORTO VECCHIO	8 304	19%	92 295	10%
	<b>TOTAL</b>	<b>95 583</b>	<b>9%</b>	<b>1 075 888</b>	<b>6%</b>

T	AJACCIO	19	N.S.	258	-78%
O	BASTIA	606	-38%	27 114	39%
T	CALVI	0	N.S.	235	30%
A	L'ILE ROUSSE	0	N.S.	1 242	9%
L	PROPRIANO	0	0%	0	0%
	PORTO VECCHIO	0	0%	0	0%
	<b>TOTAL</b>	<b>625</b>	<b>-37%</b>	<b>28 849</b>	<b>31%</b>

CIE	LA MERIDIONALE	44 045	-2%	551 370	0%
	CORSICA LINEA	51 538	21%	524 518	12%
	CORSICA FERRIES	0	N.S.	0	N.S.
	<b>TOTAL</b>	<b>95 583</b>	<b>9%</b>	<b>1 075 888</b>	<b>6%</b>

CIE	LA MERIDIONALE	0	0%	0	0%
	CORSICA LINEA	0	N.S.	0	N.S.
	CORSICA FERRIES	625	-36%	28 849	34%
	<b>TOTAL</b>	<b>625</b>	<b>-36%</b>	<b>28 849</b>	<b>31%</b>

# TRAFICS ROLL Français ( Tonnages Nets )

Mars 2016

## CORSE - TOULON

## CORSE - TOTAL

Tonnage Net Transporté		Mars	Evolut°	12 mois	Evolut°
E	AJACCIO	8 835	-8%	110 314	0%
N	BASTIA	11 468	-17%	126 256	-20%
T	CALVI	0	N.S.	59	-68%
R	L'ILE ROUSSE	0	N.S.	2 041	28%
E	PROPRIANO	0	0%	0	0%
E	PORTO VECCHIO	0	0%	0	0%
S	<b>TOTAL</b>	20 303	-14%	238 670	-12%

Tonnage Net Transporté		Mars	Evolut°	12 mois	Evolut°
E	AJACCIO	38 331	9%	409 327	4%
N	BASTIA	51 193	0%	580 305	2%
T	CALVI	0	N.S.	257	-22%
R	L'ILE ROUSSE	3 645	17%	46 732	10%
E	PROPRIANO	3 968	-24%	53 615	-6%
E	PORTO VECCHIO	7 767	25%	81 812	11%
S	<b>TOTAL</b>	104 904	4%	1 172 048	3%

S	AJACCIO	401	61%	4 499	11%
O	BASTIA	1 498	41%	17 251	23%
R	CALVI	0	N.S.	64	N.S.
T	L'ILE ROUSSE	0	N.S.	367	103%
I	PROPRIANO	0	0%	0	0%
E	PORTO VECCHIO	0	0%	0	0%
S	<b>TOTAL</b>	1 899	45%	22 181	22%

S	AJACCIO	2 804	16%	37 706	7%
O	BASTIA	9 996	7%	143 196	-1%
R	CALVI	0	N.S.	101	153%
T	L'ILE ROUSSE	139	173%	1 455	9%
I	PROPRIANO	30	58%	599	-44%
E	PORTO VECCHIO	537	-27%	10 483	-1%
S	<b>TOTAL</b>	13 506	8%	193 540	0%

T	AJACCIO	9 236	-7%	114 813	0%
O	BASTIA	12 966	-13%	143 507	-17%
T	CALVI	0	N.S.	123	-34%
A	L'ILE ROUSSE	0	N.S.	2 408	36%
L	PROPRIANO	0	0%	0	0%
L	PORTO VECCHIO	0	0%	0	0%
	<b>TOTAL</b>	22 202	-10%	260 851	-10%

T	AJACCIO	41 135	10%	447 033	4%
O	BASTIA	61 189	1%	723 501	1%
T	CALVI	0	N.S.	358	-3%
A	L'ILE ROUSSE	3 784	19%	48 187	10%
L	PROPRIANO	3 998	-24%	54 214	-7%
L	PORTO VECCHIO	8 304	19%	92 295	10%
	<b>TOTAL</b>	118 410	5%	1 365 588	3%

CIE	LA MERIDIONALE	0	0%	0	0%
	CORSICA LINEA	0	N.S.	0	N.S.
	CORSICA FERRIES	22 202	-10%	260 851	-4%
	MOBY LINES	0	N.S.	0	N.S.
	<b>TOTAL</b>	22 202	-10%	260 851	-10%

CIE	LA MERIDIONALE	44 045	-2%	551 370	0%
	CORSICA LINEA	51 538	21%	524 518	8%
	CORSICA FERRIES	22 827	-11%	289 700	-1%
	MOBY LINES	0	N.S.	0	N.S.
	<b>TOTAL</b>	118 410	5%	1 365 588	3%

# TRAFICS ROLL Italiens ( Tonnages Nets )

Mars 2016

## CORSE - SAVONA

## CORSE - SANTA TERESA

Tonnage Net Transporté		Mars	Evolut°	12 mois	Evolut°
Entrées	BASTIA	4 808	47%	35 039	-16%
	CALVI	0	N.S.	0	N.S.
	L'ILE ROUSSE	0	N.S.	68	67
	<b>TOTAL</b>	<b>4 808</b>	<b>47%</b>	<b>35 107</b>	<b>-16%</b>
Sorties	BASTIA	408	94%	2 817	-2%
	CALVI	0	N.S.	14	N.S.
	L'ILE ROUSSE	0	N.S.	39	N.S.
	<b>TOTAL</b>	<b>408</b>	<b>94%</b>	<b>2 870</b>	<b>0%</b>
Total	BASTIA	5 216	50%	37 856	-15%
	CALVI	0	N.S.	14	N.S.
	L'ILE ROUSSE	0	N.S.	107	10600%
	<b>TOTAL</b>	<b>5 216</b>	<b>50%</b>	<b>37 977</b>	<b>-15%</b>
dont	<b>CORSICA FERRIES</b>	5 216	50%	37 977	-15%

Tonnage Net Transporté		Mars	Evolut°	12 mois	Evolut°
Entrées	BONIFACIO	2 122	-16%	22 489	5%
	Sorties	132	-60%	2 335	-21%
<b>Total</b>	<b>TOTAL</b>	<b>2 254</b>	<b>-21%</b>	<b>24 824</b>	<b>2%</b>
dont	<b>MOBY LINES</b>	117	N.S.	7 915	32%
	<b>SAREMAR</b>	2 137	-25%	16 909	-8%

## CORSE - GENES

## CORSE - TOTAL

Tonnage Net Transporté		Mars	Evolut°	12 mois	Evolut°
Entrées	BASTIA	0	N.S.	2 040	-50%
	Sorties	0	N.S.	158	-80%
<b>Total</b>	<b>TOTAL</b>	<b>0</b>	<b>N.S.</b>	<b>2 198</b>	<b>-55%</b>
dont	<b>MOBY LINES</b>	0	N.S.	2 198	-55%

Tonnage Net Transporté		Mars	Evolut°	12 mois	Evolut°
E N T R E E S	AJACCIO	0	N.S.	204	-95%
	BASTIA	15 531	8%	138 521	-9%
	BONIFACIO	2 122	-16%	22 489	5%
	CALVI	0	N.S.	0	N.S.
	L'ILE ROUSSE	0	N.S.	68	6700%
	PROPRIANO	1 956	2%	23 246	-40%
<b>S</b>	<b>TOTAL</b>	<b>19 609</b>	<b>4%</b>	<b>184 528</b>	<b>-15%</b>

## CORSE - LIVOURNE

Tonnage Net Transporté		Mars	Evolut°	12 mois	Evolut°
Entrées	BASTIA	10 723	-3%	101 442	-5%
	Sorties	594	71%	4 838	36%
<b>Total</b>	<b>TOTAL</b>	<b>11 317</b>	<b>-1%</b>	<b>106 280</b>	<b>-4%</b>
dont	<b>CORSICA FERRIES</b>	11 317	-1%	93 905	-6%
	<b>MOBY LINES</b>	0	N.S.	12 375	12%

Tonnage Net Transporté		Mars	Evolut°	12 mois	Evolut°
S O R T I E S	AJACCIO	0	N.S.	28	-72%
	BASTIA	1 002	80%	7 813	8%
	BONIFACIO	132	-60%	2 335	-21%
	CALVI	0	N.S.	14	N.S.
	L'ILE ROUSSE	0	N.S.	39	N.S.
	PROPRIANO	51	240%	871	-49%
<b>S</b>	<b>TOTAL</b>	<b>1 185</b>	<b>32%</b>	<b>11 100</b>	<b>-7%</b>

## CORSE - PORTO TORRES

Tonnage Net Transporté		Mars	Evolut°	12 mois	Evolut°
Entrées	AJACCIO	0	N.S.	204	-95%
	PROPRIANO	1 956	2%	23 246	-40%
	<b>TOTAL</b>	<b>1 956</b>	<b>2%</b>	<b>23 450</b>	<b>-45%</b>
Sorties	AJACCIO	0	N.S.	28	-72%
	PROPRIANO	51	240%	871	-49%
	<b>TOTAL</b>	<b>51</b>	<b>240%</b>	<b>899</b>	<b>-50%</b>
Total	AJACCIO	0	-94%	232	-94%
	PROPRIANO	2 007	4%	24 117	-40%
	<b>TOTAL</b>	<b>2 007</b>	<b>2%</b>	<b>24 349</b>	<b>-45%</b>
dont	<b>MERIDIONALE</b>	2 007	4%	24 349	-45%
	<b>CORSICA LINEA</b>	0	N.S.	0	N.S.

Tonnage Net Transporté		Mars	Evolut°	12 mois	Evolut°
T O T A L	AJACCIO	0	N.S.	232	-94%
	BASTIA	16 533	11%	146 334	-9%
	BONIFACIO	2 254	-21%	24 824	2%
	CALVI	0	N.S.	14	N.S.
	L'ILE ROUSSE	0	N.S.	107	10600%
	PROPRIANO	2 007	4%	24 117	-40%
<b>L</b>	<b>TOTAL</b>	<b>20 794</b>	<b>5%</b>	<b>195 628</b>	<b>-15%</b>

Tonnage Net Transporté		Mars	Evolut°	12 mois	Evolut°
CIE	<b>MERIDIONALE</b>	2 007	4%	24 349	-45%
	<b>CORSICA LINEA</b>	0	N.S.	0	N.S.
	<b>CORSICA FERRIES</b>	16 533	11%	131 882	-8%
	<b>MOBY LINES</b>	117	N.S.	22 488	3%
	<b>SAREMAR</b>	2 137	-25%	16 909	-8%
	<b>TOTAL</b>	<b>20 794</b>	<b>5%</b>	<b>195 628</b>	<b>-15%</b>