

OBSERVATOIRE REGIONAL
DES TRANSPORTS
DE LA CORSE

CORSE TRANSPORTS "MARCHANDISES" Longueur Roll (Trafic National)



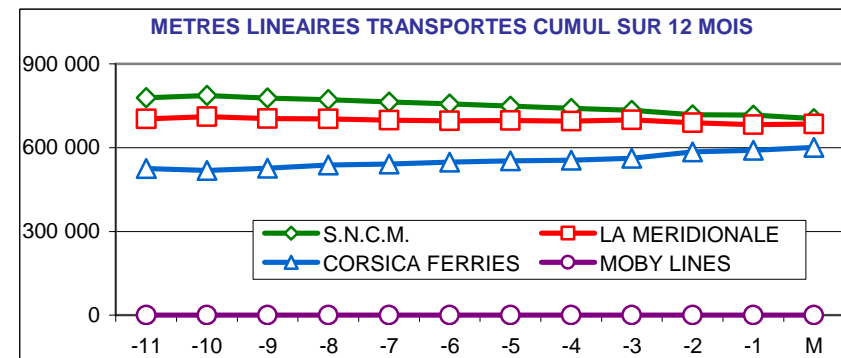
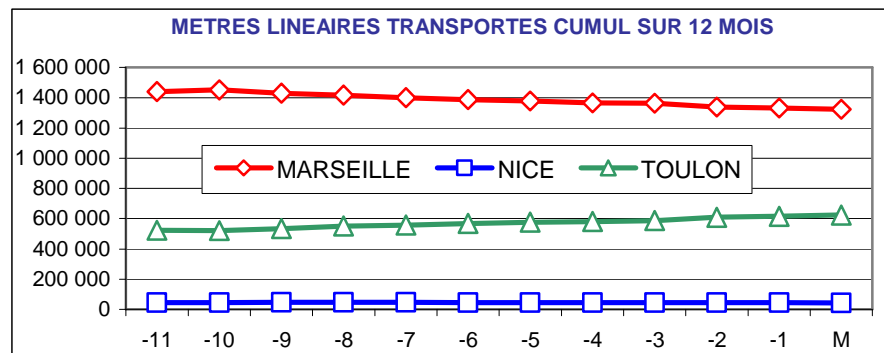
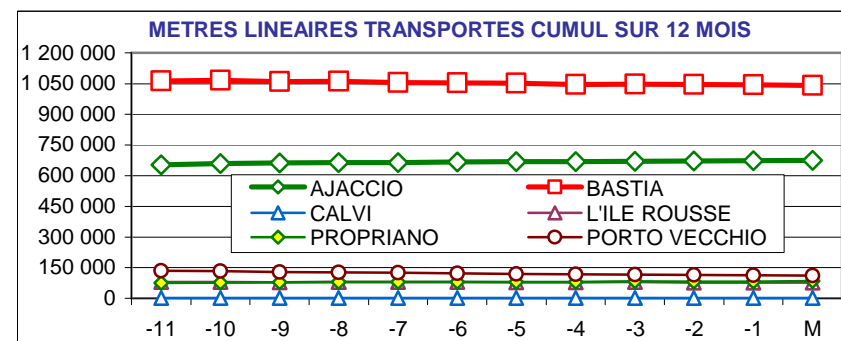
Liberté • Égalité • Fraternité
RÉPUBLIQUE FRANÇAISE
Direction régionale
de l'Environnement,
de l'Aménagement
et du Logement
CORSE

Mars 2014

0,3%

164 542 Mètres Linéaires transportés (Entrée + Sortie)

PORTS	Evolutions	
	Mensuelle	Cumul 12 mois
AJACCIO	3% ↗	3% ↗
BASTIA	-2% ↘	-2% ↘
CALVI	N.S. ↗	-3% ↘
L'ILE ROUSSE	-6% ↘	-7% ↘
PROPRIANO	39% ↗	10% ↗
PORTO VECCHIO	-14% ↘	-19% ↘
MARSEILLE	-7% ↘	-9% ↘
NICE	-15% ↘	-2% ↘
TOULON	19% ↗	22% ↗
TOTAL	0% ↗	-1% ↘



DIRECTION REGIONALE DE L'ENVIRONNEMENT DE L'AMENAGEMENT ET DU LOGEMENT DE LA CORSE

CS 10 006 20704 AJACCIO Cedex 9 TEL 04 95 51 79 47 FAX 04 95 51 79 89 Site Internet : www.ortc.info Email : ortc.corse@wanadoo.fr

TRAFICS ROLL Français (Mètres linéaires)

Mars 2014

CORSE - MARSEILLE

CORSE - NICE

Longueur Transportée		Mars	Evolut°	12 mois	Evolut°
E	AJACCIO	17 293	-18%	227 793	-9%
N	BASTIA	25 104	1%	295 883	-10%
T	CALVI	0	N.S.	0	N.S.
R	L'ILE ROUSSE	2 431	-8%	38 058	-11%
E	PROPRIANO	4 429	53%	46 625	10%
E	PORTO VECCHIO	4 073	-17%	58 360	-16%
S	TOTAL	53 330	-6%	666 719	-9%

Longueur Transportée		Mars	Evolut°	12 mois	Evolut°
E	AJACCIO	240	-45%	2 392	0%
N	BASTIA	1 605	-8%	23 179	-5%
T	CALVI	0	N.S.	1 024	16%
R	L'ILE ROUSSE	0	0%	0	0%
E	PROPRIANO	0	0%	0	0%
E	PORTO VECCHIO	0	0%	0	0%
S	TOTAL	1 845	-15%	26 595	-4%

S	AJACCIO	17 700	-11%	225 132	-9%
O	BASTIA	24 085	-10%	310 332	-9%
R	CALVI	0	N.S.	0	N.S.
T	L'ILE ROUSSE	2 116	-3%	31 445	-12%
I	PROPRIANO	3 151	24%	37 706	10%
E	PORTO VECCHIO	4 094	-11%	53 027	-21%
S	TOTAL	51 146	-9%	657 642	-9%

S	AJACCIO	129	28%	2 529	63%
O	BASTIA	866	-19%	13 421	-5%
R	CALVI	0	N.S.	759	-25%
T	L'ILE ROUSSE	0	0%	0	0%
I	PROPRIANO	0	0%	0	0%
E	PORTO VECCHIO	0	0%	0	0%
S	TOTAL	995	-15%	16 709	0%

T	AJACCIO	34 993	-15%	452 925	-9%
O	BASTIA	49 189	-5%	606 215	-9%
T	CALVI	0	N.S.	0	N.S.
T	L'ILE ROUSSE	4 547	-6%	69 503	-11%
A	PROPRIANO	7 580	39%	84 331	10%
L	PORTO VECCHIO	8 167	-14%	111 387	-19%
	TOTAL	104 476	-7%	1 324 361	-9%

T	AJACCIO	369	-32%	4 921	25%
O	BASTIA	2 471	-12%	36 600	-5%
O	CALVI	0	N.S.	1 783	-6%
T	L'ILE ROUSSE	0	0%	0	0%
A	PROPRIANO	0	0%	0	0%
L	PORTO VECCHIO	0	0%	0	0%
	TOTAL	2 840	-15%	43 304	-2%

CIE	LA MERIDIONALE	57 775	6%	685 612	-3%
	S.N.C.M.	46 701	-19%	638 749	-15%
	CORSICA FERRIES	0	N.S.	0	N.S.
	TOTAL	104 476	-7%	1 324 361	-9%

CIE	LA MERIDIONALE	0	0%	0	0%
	S.N.C.M.	0	0%	0	0%
	CORSICA FERRIES	2 840	-15%	43 304	-2%
	TOTAL	2 840	-15%	43 304	-2%

TRAFICS ROLL Français (Mètres linéaires)

Mars 2014

CORSE - TOULON

CORSE - TOTAL

Longueur Transportée		Mars	Evolut°	12 mois	Evolut°
E	AJACCIO	10 248	88%	114 961	43%
N	BASTIA	20 120	-2%	210 051	11%
T	CALVI	0	N.S.	51	N.S.
R	L'ILE ROUSSE	0	N.S.	2 594	36%
E	PROPRIANO	0	0%	0	0%
E	PORTO VECCHIO	0	0%	0	0%
S	TOTAL	30 368	17%	327 657	21%

Longueur Transportée		Mars	Evolut°	12 mois	Evolut°
E	AJACCIO	27 781	3%	345 146	3%
N	BASTIA	46 829	-1%	529 113	-2%
T	CALVI	0	N.S.	1 075	21%
R	L'ILE ROUSSE	2 431	-8%	40 652	-9%
E	PROPRIANO	4 429	53%	46 625	10%
E	PORTO VECCHIO	4 073	-17%	58 360	-16%
S	TOTAL	85 543	1%	1 020 971	-1%

S	AJACCIO	9 578	51%	102 260	44%
O	BASTIA	17 280	8%	189 450	13%
R	CALVI	0	N.S.	0	N.S.
T	L'ILE ROUSSE	0	N.S.	4 585	135%
I	PROPRIANO	0	0%	0	0%
E	PORTO VECCHIO	0	0%	0	0%
S	TOTAL	26 858	20%	296 295	23%


S	AJACCIO	27 407	4%	329 921	3%
O	BASTIA	42 231	-4%	513 203	-2%
R	CALVI	0	N.S.	759	-25%
T	L'ILE ROUSSE	2 116	-3%	36 030	-4%
I	PROPRIANO	3 151	24%	37 706	10%
E	PORTO VECCHIO	4 094	-11%	53 027	-21%
S	TOTAL	78 999	-1%	970 646	-1%

T	AJACCIO	19 826	68%	217 221	43%
O	BASTIA	37 400	3%	399 501	12%
T	CALVI	0	N.S.	51	N.S.
A	L'ILE ROUSSE	0	N.S.	7 179	86%
L	PROPRIANO	0	0%	0	0%
	PORTO VECCHIO	0	0%	0	0%
	TOTAL	57 226	19%	623 952	22%

T	AJACCIO	55 188	3%	675 067	3%
O	BASTIA	89 060	-2%	1 042 316	-2%
T	CALVI	0	N.S.	1 834	-3%
A	L'ILE ROUSSE	4 547	-6%	76 682	-7%
L	PROPRIANO	7 580	39%	84 331	10%
	PORTO VECCHIO	8 167	-14%	111 387	-19%
	TOTAL	164 542	0%	1 991 617	-1%

CIE	LA MERIDIONALE	0	0%	0	0%
	S.N.C.M.	3 790	-30%	66 166	71%
	CORSICA FERRIES	53 436	25%	557 786	18%
	MOBY LINES	0	N.S.	0	N.S.
	TOTAL	57 226	19%	623 952	22%

CIE	LA MERIDIONALE	57 775	6%	685 612	-3%
	S.N.C.M.	50 491	-20%	704 915	-11%
	CORSICA FERRIES	56 276	22%	601 090	16%
	MOBY LINES	0	N.S.	0	N.S.
	TOTAL	164 542	0%	1 991 617	-1%



OBSERVATOIRE REGIONAL
DES TRANSPORTS
DE LA CORSE

CORSE TRANSPORTS "MARCHANDISES"

Tonnages Nets Roll & Spécialisé
Traffics Français et Italiens



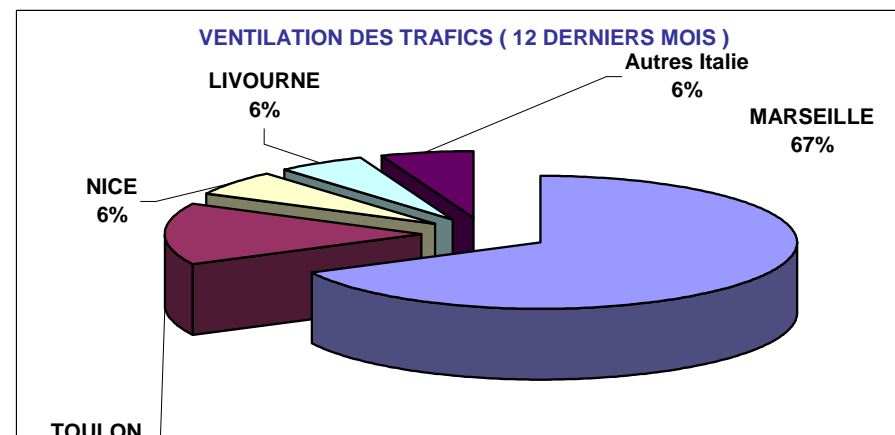
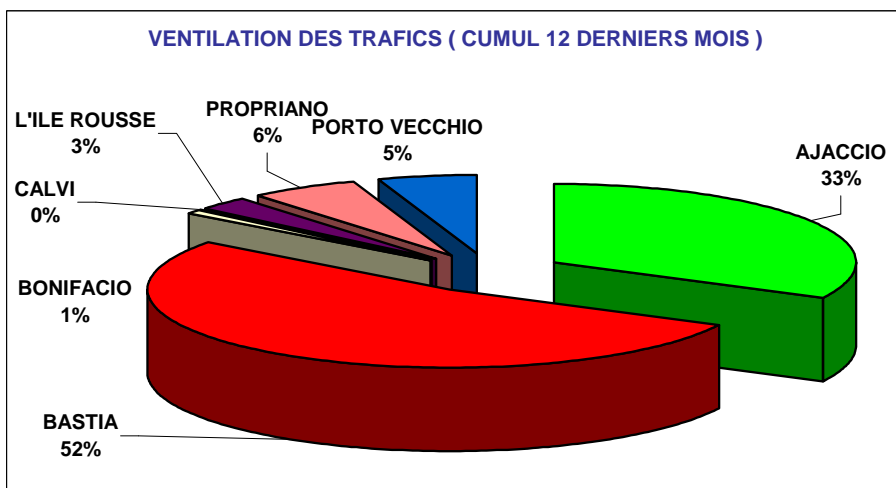
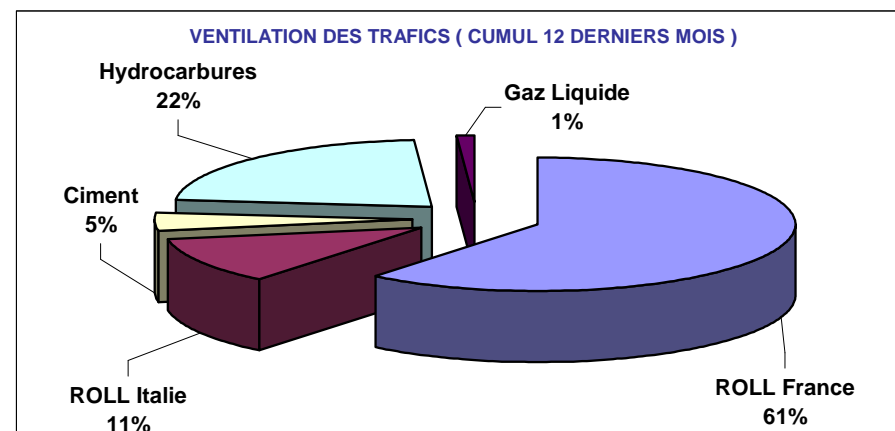
Direction régionale
de l'Environnement,
de l'Aménagement
et du Logement
CORSE

Mars 2014

1%

167 833 Tonnes Net (Entrées + Sorties)

PORTS	Evolutions			
	Mensuelle		Cumul 12 mois	
AJACCIO	-4%	↓	-4%	↓
BASTIA	3%	↑	-2%	↓
BONIFACIO	19%	↑	16%	↑
CALVI	N.S.	↑	-20%	↓
L'ILE ROUSSE	4%	↑	-8%	↓
PROPRIANO	17%	↑	-2%	↓
PORTO VECCHIO	-9%	↓	-16%	↓
TOTAL	1%	↑	-4%	↓



DIRECTION REGIONALE DE L'ENVIRONNEMENT DE L'AMENAGEMENT ET DU LOGEMENT DE LA CORSE

CS 10 006 20704 AJACCIO Cedex 9 TEL 04 95 51 79 47 FAX 04 95 51 79 89 Site Internet : www.ortc.info Email : ort.corse@wanadoo.fr

TRAFICS ROLL & SPECIALISES (Tonnages Nets)

Mars 2014

Tonnage Net Transporté	France					Italie	TOTAL MENSUEL		
	ROLL	CIMENT	HYDROC	GAZ	TOTAL	ROLL	TONNAGE	Evolution	
E N T R E S	AJACCIO	32 458	2 365	11 666	552	47 041	0	47 041	-2%
	BASTIA	47 629	1 622	17 597	1 480	68 328	15 252	83 580	5%
	BONIFACIO	---	---	---	---	0	1 400	1 400	8%
	CALVI	0	0	---	---	0	0	0	N.S.
	L'ILE ROUSSE	2 826	1 630	---	---	4 456	0	4 456	5%
	PROPRIANO	5 501	0	---	---	5 501	4 495	9 996	19%
	PORTO VECCHIO	5 935	2 880	---	---	8 815	0	8 815	-5%
TOTAL	94 349	8 497	29 263	2 032	134 141	21 147	155 288	3%	
Evolution	2%	-6%	13%	-26%	3%	3%			

CUMUL 12 MOIS	
TONNAGE	Evolution
659 116	-2%
992 120	-1%
15 217	28%
324	-10%
58 810	-9%
119 098	-2%
103 866	-15%
1 948 551	-2%

S O R T I E S	AJACCIO	2 763	---	---	---	2 763	0	2 763	-22%
	BASTIA	7 108	---	---	---	7 108	1 455	8 563	-9%
	BONIFACIO	---	---	---	---	---	254	254	189%
	CALVI	0	---	---	---	0	0	0	N.S.
	L'ILE ROUSSE	45	---	---	---	45	0	45	-59%
	PROPRIANO	70	---	---	---	70	286	356	-16%
	PORTO VECCHIO	564	---	---	---	564	0	564	-48%
TOTAL	10 550	0	0	0	10 550	1 995	12 545	-15%	
Evolution	-24%	---	---	---	-24%	137%			

43 245	-26%
144 678	-10%
1 759	-35%
84	-43%
1 693	45%
4 109	-13%
10 632	-25%
206 200	-14%

T O A L	AJACCIO	35 221	2 365	11 666	552	49 804	0	49 804	-4%
	BASTIA	54 737	1 622	17 597	1 480	75 436	16 707	92 143	3%
	BONIFACIO	---	---	---	---	0	1 654	1 654	19%
	CALVI	0	0	---	---	0	0	0	N.S.
	L'ILE ROUSSE	2 871	1 630	---	---	4 501	0	4 501	4%
	PROPRIANO	5 571	0	---	---	5 571	4 781	10 352	17%
	PORTO VECCHIO	6 499	2 880	---	---	9 379	0	9 379	-9%
TOTAL	104 899	8 497	29 263	2 032	144 691	23 142	167 833	1%	
Evolution	-2%	-6%	13%	-26%	0%	8%			

702 361	-4%
1 136 798	-2%
16 976	16%
408	-20%
60 503	-8%
123 207	-2%
114 498	-16%
2 154 751	-4%

France	144 691	0%
Italie	23 142	8%
TOTAL	167 833	1%

1 911 424	-5%
243 327	4%
2 154 751	-4%

TRAFICS	ROLL	CORSICA FERRIES	43 968	12%
		LA MERIDIONALE	50 014	29%
		MOBY LINES	0	N.S.
		SAREMAR	1 654	19%
		S.N.C.M.	32 405	-34%
		TOTAL	128 041	0%
TRAFICS SPECIALISES	CIMENT	SOMECA	8 497	-6%
	HYDROC	FOUQUET	29 263	13%
	GAZ	SEA TERMINAL	2 032	-26%

473 364	10%
582 393	-5%
12 144	14%
9 950	10%
476 265	-14%
1 554 116	-4%
97 834	-15%
479 982	-1%
22 819	-6%

TRAFICS ROLL Français (Tonnages Nets)

Mars 2014

CORSE - MARSEILLE

CORSE - NICE

Tonnage Net Transporté		Mars	Evolut°	12 mois	Evolut°
E	AJACCIO	23 466	-12%	282 581	-7%
N	BASTIA	28 420	5%	330 434	-9%
T	CALVI	0	N.S.	0	N.S.
R	L'ILE ROUSSE	2 820	-4%	39 240	-15%
E	PROPRIANO	5 501	49%	63 647	10%
E	PORTO VECCHIO	5 935	1%	71 980	-14%
S	TOTAL	66 142	0%	787 882	-8%

Tonnage Net Transporté		Mars	Evolut°	12 mois	Evolut°
E	AJACCIO	2 888	-4%	8 299	-13%
N	BASTIA	1 599	-12%	21 770	-9%
T	CALVI	0	N.S.	280	-12%
R	L'ILE ROUSSE	6	0%	1 493	594%
E	PROPRIANO	0	0%	0	0%
E	PORTO VECCHIO	0	0%	0	0%
S	TOTAL	4 493	-7%	31 842	-6%

S	AJACCIO	2 389	-28%	37 849	-30%
O	BASTIA	5 835	-27%	114 246	-19%
R	CALVI	0	N.S.	0	N.S.
T	L'ILE ROUSSE	44	-60%	619	-37%
I	PROPRIANO	70	192%	1 420	-22%
E	PORTO VECCHIO	564	-48%	10 632	-25%
S	TOTAL	8 902	-29%	164 766	-23%

S	AJACCIO	18	350%	385	38%
O	BASTIA	8	-64%	1 914	326%
R	CALVI	0	N.S.	64	-10%
T	L'ILE ROUSSE	1	0%	965	1998%
I	PROPRIANO	0	0%	0	0%
E	PORTO VECCHIO	0	0%	0	0%
S	TOTAL	27	0%	3 328	294%

T	AJACCIO	25 855	-13%	320 430	-10%
O	BASTIA	34 255	-2%	444 680	-12%
T	CALVI	0	N.S.	0	N.S.
A	L'ILE ROUSSE	2 864	-6%	39 859	-15%
L	PROPRIANO	5 571	49%	65 067	9%
L	PORTO VECCHIO	6 499	-7%	82 612	-15%
	TOTAL	75 044	-5%	952 648	-11%

T	AJACCIO	2 906	-3%	8 684	-11%
O	BASTIA	1 607	-13%	23 684	-3%
T	CALVI	0	N.S.	344	-11%
A	L'ILE ROUSSE	7	0%	2 458	842%
L	PROPRIANO	0	0%	0	0%
L	PORTO VECCHIO	0	0%	0	0%
	TOTAL	4 520	-7%	35 170	1%

CIE	LA MERIDIONALE	45 233	17%	525 195	-5%
	S.N.C.M.	29 811	-25%	427 453	-17%
	CORSICA FERRIES	0	N.S.	0	N.S.
	TOTAL	75 044	-5%	952 648	-11%

CIE	LA MERIDIONALE	0	0%	0	0%
	S.N.C.M.	7	0%	1 039	836%
	CORSICA FERRIES	4 513	-7%	34 131	-2%
	TOTAL	4 520	-7%	35 170	-2%

TRAFICS ROLL Français (Tonnages Nets)

Mars 2014

CORSE - TOULON

CORSE - TOTAL

Tonnage Net Transporté		Mars	Evolut°	12 mois	Evolut°
E	AJACCIO	6 104	166%	96 000	43%
N	BASTIA	17 610	-10%	202 566	5%
T	CALVI	0	N.S.	0	N.S.
R	L'ILE ROUSSE	0	N.S.	440	-64%
E	PROPRIANO	0	0%	0	0%
E	PORTO VECCHIO	0	0%	0	0%
S	TOTAL	23 714	8%	299 006	15%

Tonnage Net Transporté		Mars	Evolut°	12 mois	Evolut°
E	AJACCIO	32 458	2%	386 880	2%
N	BASTIA	47 629	-2%	554 770	-4%
T	CALVI	0	N.S.	280	-12%
R	L'ILE ROUSSE	2 826	-4%	41 173	-13%
E	PROPRIANO	5 501	49%	63 647	10%
E	PORTO VECCHIO	5 935	1%	71 980	-14%
S	TOTAL	94 349	2%	1 118 730	-3%

S	AJACCIO	356	83%	4 966	46%
O	BASTIA	1 265	20%	18 890	36%
R	CALVI	0	N.S.	0	N.S.
T	L'ILE ROUSSE	0	N.S.	109	-20%
I	PROPRIANO	0	0%	0	0%
E	PORTO VECCHIO	0	0%	0	0%
S	TOTAL	1 621	29%	23 965	37%

S	AJACCIO	2 763	-22%	43 200	-26%
O	BASTIA	7 108	-22%	135 050	-13%
R	CALVI	0	N.S.	64	-10%
T	L'ILE ROUSSE	45	-59%	1 693	45%
I	PROPRIANO	70	192%	1 420	-22%
E	PORTO VECCHIO	564	-48%	10 632	-25%
S	TOTAL	10 550	-24%	192 059	-17%

T	AJACCIO	6 460	160%	100 966	43%
O	BASTIA	18 875	-9%	221 456	7%
T	CALVI	0	N.S.	0	N.S.
A	L'ILE ROUSSE	0	N.S.	549	-60%
L	PROPRIANO	0	0%	0	0%
	PORTO VECCHIO	0	0%	0	0%
	TOTAL	25 335	9%	322 971	16%

T	AJACCIO	35 221	0%	430 080	-2%
O	BASTIA	54 737	-5%	689 820	-6%
T	CALVI	0	N.S.	344	-11%
A	L'ILE ROUSSE	2 871	-6%	42 866	-12%
L	PROPRIANO	5 571	49%	65 067	9%
	PORTO VECCHIO	6 499	-7%	82 612	-15%
	TOTAL	104 899	-2%	1 310 789	-5%

CIE	LA MERIDIONALE	0	0%	0	0%
	S.N.C.M.	2 587	-32%	46 776	60%
	CORSICA FERRIES	22 748	18%	276 195	11%
	MOBY LINES	0	N.S.	0	N.S.
	TOTAL	25 335	9%	322 971	16%

CIE	LA MERIDIONALE	45 233	17%	525 195	-5%
	S.N.C.M.	32 405	-26%	475 268	-13%
	CORSICA FERRIES	27 261	13%	310 326	9%
	MOBY LINES	0	N.S.	0	N.S.
	TOTAL	104 899	-2%	1 310 789	-5%

TRAFICS ROLL Italiens (Tonnages Nets)

Mars 2014

CORSE - SAVONA

CORSE - SANTA TERESA

Tonnage Net Transporté		Mars	Evolut°	12 mois	Evolut°
Entrées	BASTIA	4 902	43%	41 525	19%
	CALVI	0	N.S.	44	0
	L'ILE ROUSSE	0	N.S.	0	N.S.
	TOTAL	4 902	43%	41 569	19%
Sorties	BASTIA	517	117%	5 098	136%
	CALVI	0	N.S.	20	-1
	L'ILE ROUSSE	0	N.S.	0	N.S.
	TOTAL	517	117%	5 118	129%
Total	BASTIA	5 419	48%	46 623	26%
	CALVI	0	N.S.	64	-47%
	L'ILE ROUSSE	0	N.S.	0	N.S.
	TOTAL	5 419	48%	46 687	26%
dont	CORSICA FERRIES	5 419	48%	46 687	26%

Tonnage Net Transporté		Mars	Evolut°	12 mois	Evolut°
Entrées	BONIFACIO	1 400	8%	15 217	28%
		254	189%	1 759	-35%
Total	TOTAL	1 654	196%	16 976	-8%
dont	MOBY LINES	0	N.S.	7 026	26%
	SAREMAR	1 654	19%	9 950	10%

CORSE - GENES

CORSE - TOTAL

Tonnage Net Transporté		Mars	Evolut°	12 mois	Evolut°
Entrées	BASTIA	0	N.S.	1 046	9409%
Sorties		0	N.S.	399	4888%
Total	TOTAL	0	N.S.	1 445	7505%
dont	MOBY LINES	0	N.S.	1 445	7505%

Tonnage Net Transporté		Mars	Evolut°	12 mois	Evolut°
E	AJACCIO	0	N.S.	10	-99%
N	BASTIA	15 252	4%	158 464	7%
T	BONIFACIO	1 400	8%	15 217	28%
R	CALVI	0	N.S.	44	-2%
E	L'ILE ROUSSE	0	N.S.	0	N.S.
E	PROPRIANO	4 495	-4%	55 451	-13%
S	TOTAL	21 147	3%	229 186	2%

CORSE - LIVOURNE

Tonnage Net Transporté		Mars	Evolut°	12 mois	Evolut°
Entrées	BASTIA	10 350	-7%	115 893	2%
Sorties		938	730%	4 131	90%
Total	TOTAL	11 288	0%	120 024	3%
dont	CORSICA FERRIES	11 288	0%	116 351	5%
	MOBY LINES	0	N.S.	3 673	-28%

Tonnage Net Transporté		Mars	Evolut°	12 mois	Evolut°
S	AJACCIO	0	N.S.	45	N.S.
O	BASTIA	1 455	315%	9 628	122%
R	BONIFACIO	254	189%	1 759	-35%
T	CALVI	0	N.S.	20	-74%
I	L'ILE ROUSSE	0	N.S.	0	N.S.
E	PROPRIANO	286	-29%	2 689	-8%
S	TOTAL	1 995	137%	14 141	40%

CORSE - PORTO TORRES

Tonnage Net Transporté		Mars	Evolut°	12 mois	Evolut°
Entrées	AJACCIO	0	N.S.	10	-99%
	PROPRIANO	4 495	-4%	55 451	-13%
	TOTAL	4 495	-4%	55 461	-111%
Sorties	AJACCIO	0	N.S.	45	N.S.
	PROPRIANO	286	-29%	2 689	-8%
	TOTAL	286	-29%	2 734	-8%
Total	AJACCIO	0	-93%	55	-93%
	PROPRIANO	4 781	-6%	58 140	-14%
	TOTAL	4 781	-4%	58 195	-14%
dont	MERIDIONALE S.N.C.M.	4 781	N.S.	57 198	-4%
		0	N.S.	997	-87%

Tonnage Net Transporté		Mars	Evolut°	12 mois	Evolut°
T	AJACCIO	0	N.S.	55	-93%
O	BASTIA	16 707	12%	168 092	10%
T	BONIFACIO	1 654	19%	16 976	16%
A	CALVI	0	N.S.	64	-47%
L	L'ILE ROUSSE	0	N.S.	0	N.S.
	PROPRIANO	4 781	-6%	58 140	N.S.
	TOTAL	23 142	8%	243 327	4%

Tonnage Net Transporté		Mars	Evolut°	12 mois	Evolut°
CIE	MERIDIONALE S.N.C.M.	4 781	N.S.	57 198	-4%
		0	N.S.	997	-87%
	CORSICA FERRIES	16 707	12%	163 038	10%
	MOBY LINES	0	N.S.	12 144	14%
	SAREMAR	1 654	19%	9 950	10%
	TOTAL	23 142	8%	243 327	4%