

OBSERVATOIRE REGIONAL
DES TRANSPORTS
DE LA CORSE

CORSE TRANSPORTS "MARCHANDISES"

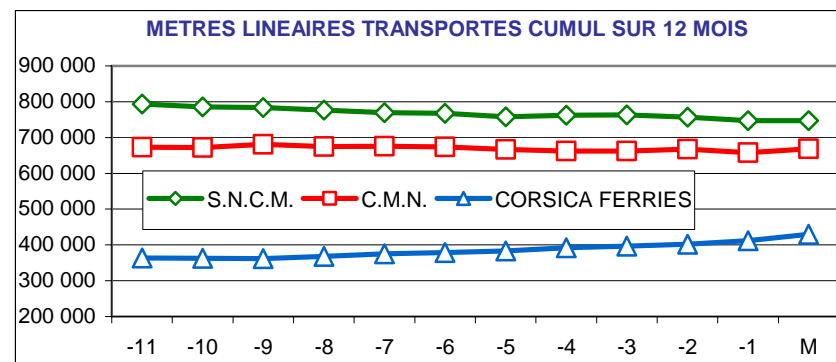
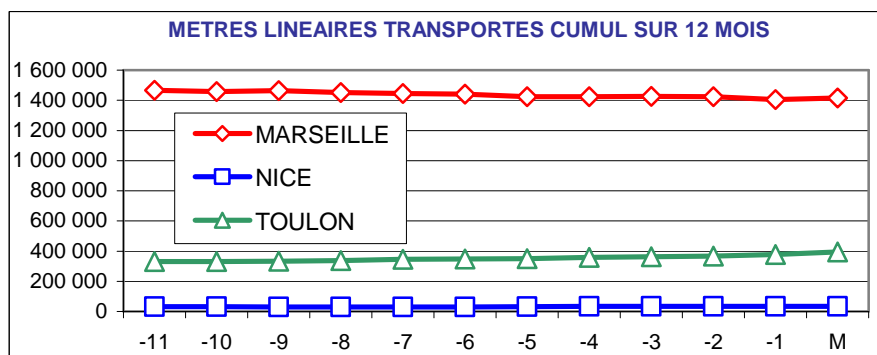
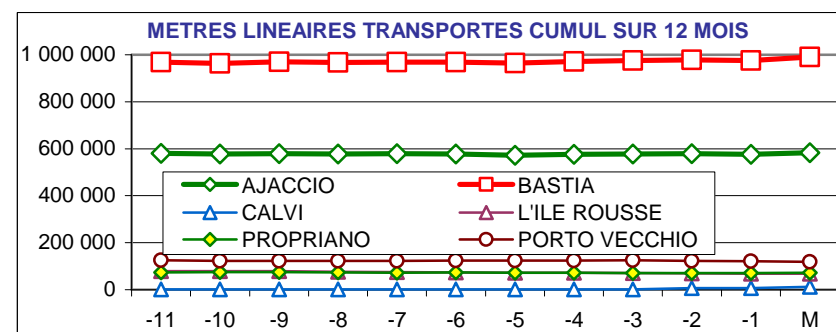


Mars 2010

17,2%

181 799 Mètres Linéaires transportés (Entrée + Sortie)

PORTS	Evolutions	
	Mensuelle	Cumul 12 mois
AJACCIO	16% ↗	0% ↘
BASTIA	16% ↗	1% ↗
CALVI	4677% ↗	572% ↘
L'ILE ROUSSE	5% ↗	-16% ↘
PROPRIANO	27% ↗	-2% ↘
PORTO VECCHIO	-23% ↘	-7% ↘
MARSEILLE	8% ↗	-5% ↘
NICE	-12% ↘	5% ↗
TOULON	53% ↗	20% ↗
TOTAL	17% ↗	0% ↘



DIRECTION REGIONALE DE L'ENVIRONNEMENT DE L'AMENAGEMENT ET DU LOGEMENT DE LA CORSE

BP 334 20180 AJACCIO Cedex TEL 04 95 51 79 47 FAX 04 95 51 79 89 Site Internet : www.ortc.info Email : ort.corse@wanadoo.fr

TRAFICS ROLL Français (Mètres linéaires)

Mars 2010

CORSE - MARSEILLE

CORSE - NICE

Longueur Transportée		Mars	Evolut°	12 mois	Evolut°
E	AJACCIO	21 508	-3%	241 043	-8%
N	BASTIA	31 746	8%	336 354	-1%
T	CALVI	2 900	N.S.	5 470	N.S.
R	L'ILE ROUSSE	2 497	15%	35 402	-13%
E	PROPRIANO	4 068	27%	39 468	-5%
E	PORTO VECCHIO	4 010	-22%	62 875	-6%
S	TOTAL	66 729	8%	720 612	-4%

Longueur Transportée		Mars	Evolut°	12 mois	Evolut°
E	AJACCIO	29	-78%	2 964	0%
N	BASTIA	1 381	11%	17 805	6%
T	CALVI	31	-53%	842	-2%
R	L'ILE ROUSSE	0	0%	0	0%
E	PROPRIANO	0	0%	0	0%
E	PORTO VECCHIO	0	0%	0	0%
S	TOTAL	1 441	0%	21 611	4%

S	AJACCIO	20 652	1%	234 629	-10%
O	BASTIA	31 119	10%	336 045	-2%
R	CALVI	2 183	N.S.	4 272	N.S.
T	L'ILE ROUSSE	2 319	-3%	31 382	-13%
I	PROPRIANO	3 044	27%	32 362	2%
E	PORTO VECCHIO	3 417	-24%	55 551	-9%
S	TOTAL	62 734	8%	694 241	-5%

S	AJACCIO	71	-66%	2 193	25%
O	BASTIA	772	-17%	9 746	5%
R	CALVI	18	-38%	633	-21%
T	L'ILE ROUSSE	0	0%	0	0%
I	PROPRIANO	0	0%	0	0%
E	PORTO VECCHIO	0	0%	0	0%
S	TOTAL	861	-26%	12 572	6%

T	AJACCIO	42 160	-1%	475 672	-9%
O	BASTIA	62 865	9%	672 399	-2%
T	CALVI	5 083	N.S.	9 742	N.S.
A	L'ILE ROUSSE	4 816	5%	66 784	-13%
L	PROPRIANO	7 112	27%	71 830	-2%
	PORTO VECCHIO	7 427	-23%	118 426	-7%
	TOTAL	129 463	8%	1 414 853	-5%

T	AJACCIO	100	-71%	5 157	9%
O	BASTIA	2 153	-1%	27 551	5%
T	CALVI	49	-48%	1 475	-11%
A	L'ILE ROUSSE	0	0%	0	0%
L	PROPRIANO	0	0%	0	0%
	PORTO VECCHIO	0	0%	0	0%
	TOTAL	2 302	-12%	34 183	5%

CIE	C.M.N.	67 151	18%	668 130	-1%
	S.N.C.M.	62 312	-1%	746 723	-8%
	CORSICA FERRIES	0	N.S.	0	N.S.
	TOTAL	129 463	8%	1 414 853	-5%

CIE	C.M.N.	0	0%	0	0%
	S.N.C.M.	0	0%	0	0%
	CORSICA FERRIES	2 302	-12%	34 183	5%
	TOTAL	2 302	-12%	34 183	5%

TRAFICS ROLL Français (Mètres linéaires)

Mars 2010

CORSE - TOULON

CORSE - TOTAL

Longueur Transportée		Mars	Evolut°	12 mois	Evolut°
E	AJACCIO	7 553	136%	53 381	64%
N	BASTIA	18 372	30%	149 058	9%
T	CALVI	27	108%	269	320%
R	L'ILE ROUSSE	0	N.S.	688	-71%
E	PROPRIANO	0	0%	0	0%
E	PORTO VECCHIO	0	0%	0	0%
S	TOTAL	25 952	50%	203 396	19%

Longueur Transportée		Mars	Evolut°	12 mois	Evolut°
E	AJACCIO	29 090	14%	297 388	0%
N	BASTIA	51 499	15%	503 217	2%
T	CALVI	2 958	3644%	6 581	613%
R	L'ILE ROUSSE	2 497	15%	36 090	-16%
E	PROPRIANO	4 068	27%	39 468	-5%
E	PORTO VECCHIO	4 010	-22%	62 875	-6%
S	TOTAL	94 122	17%	945 619	0%

Longueur Transportée		Mars	Evolut°	12 mois	Evolut°
S	AJACCIO	7 194	138%	49 537	101%
O	BASTIA	16 888	37%	141 179	9%
R	CALVI	0	N.S.	204	1100%
T	L'ILE ROUSSE	0	N.S.	853	-61%
I	PROPRIANO	0	0%	0	0%
E	PORTO VECCHIO	0	0%	0	0%
S	TOTAL	24 082	56%	191 773	22%

Longueur Transportée		Mars	Evolut°	12 mois	Evolut°
S	AJACCIO	27 917	18%	286 359	0%
O	BASTIA	48 779	18%	486 970	1%
R	CALVI	2 201	7490%	5 109	526%
T	L'ILE ROUSSE	2 319	-3%	32 235	-16%
I	PROPRIANO	3 044	27%	32 362	2%
E	PORTO VECCHIO	3 417	-24%	55 551	-9%
S	TOTAL	87 677	18%	898 586	0%

Longueur Transportée		Mars	Evolut°	12 mois	Evolut°
T	AJACCIO	14 747	137%	102 918	80%
O	BASTIA	35 260	33%	290 237	9%
T	CALVI	27	108%	473	484%
A	L'ILE ROUSSE	0	N.S.	1 541	-66%
L	PROPRIANO	0	0%	0	0%
	PORTO VECCHIO	0	0%	0	0%
	TOTAL	50 034	53%	395 169	20%

Longueur Transportée		Mars	Evolut°	12 mois	Evolut°
T	AJACCIO	57 007	16%	583 747	0%
O	BASTIA	100 278	16%	990 187	1%
T	CALVI	5 159	4677%	11 690	572%
A	L'ILE ROUSSE	4 816	5%	68 325	-16%
L	PROPRIANO	7 112	27%	71 830	-2%
	PORTO VECCHIO	7 427	-23%	118 426	-7%
	TOTAL	181 799	17%	1 844 205	0%

Longueur Transportée		Mars	Evolut°	12 mois	Evolut°
CIE	C.M.N.	0	0%	0	0%
	S.N.C.M.	0	0%	0	0%
	CORSICA FERRIES	50 034	53%	395 169	20%
	TOTAL	50 034	53%	395 169	20%

Longueur Transportée		Mars	Evolut°	12 mois	Evolut°
CIE	C.M.N.	67 151	18%	668 130	-1%
	S.N.C.M.	62 312	-1%	746 723	-8%
	CORSICA FERRIES	52 336	48%	429 352	19%
	TOTAL	181 799	17%	1 844 205	0%