

OBSERVATOIRE REGIONAL  
DES TRANSPORTS  
DE LA CORSE

# CORSE TRANSPORTS "MARCHANDISES" Longueur Roll ( Trafic National )

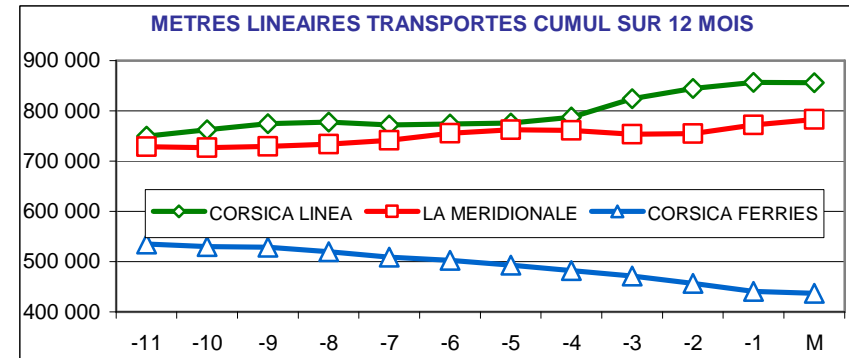
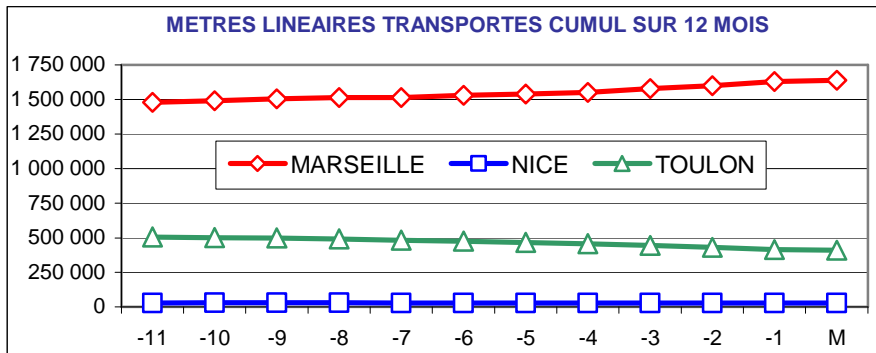
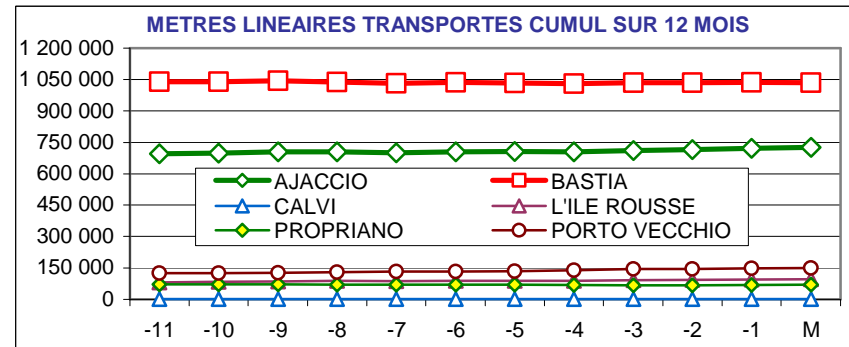


Février 2017

4,1%

160 824 Mètres Linéaires transportés ( Entrée + Sortie )

PORTS	Evolutions	
	Mensuelle	Cumul 12 mois
AJACCIO	7% ↗	5% ↗
BASTIA	-2% ↘	-1% ↘
CALVI	N.S. ↗	-39% ↘
L'ILE ROUSSE	33% ↗	20% ↗
PROPRIANO	26% ↗	-4% ↘
PORTO VECCHIO	16% ↗	20% ↗
MARSEILLE	9% ↗	11% ↗
NICE	72% ↗	-5% ↘
TOULON	-12% ↘	-20% ↘
<b>TOTAL</b>	4% ↗	3% ↗



DIRECTION REGIONALE DE L'ENVIRONNEMENT DE L'AMENAGEMENT ET DU LOGEMENT DE LA CORSE

CS 10 006 20704 AJACCIO Cedex 9 TEL 04 95 51 79 47 FAX 04 95 51 79 89 Site Internet : [www.ortc.info](http://www.ortc.info) Email : [ort.corse@wanadoo.fr](mailto:ort.corse@wanadoo.fr)

# TRAFICS ROLL Français ( Mètres linéaires )

## Février 2017

### CORSE - MARSEILLE

### CORSE - NICE

Longueur Transportée		Février	Evolut°	12 mois	Evolut°
E	AJACCIO	23 329	19%	281 815	18%
N	BASTIA	30 776	3%	392 463	8%
T	CALVI	0	N.S.	0	N.S.
R	L'ILE ROUSSE	2 981	20%	48 293	21%
E	PROPRIANO	2 955	18%	39 362	-5%
E	PORTO VECCHIO	5 091	9%	71 763	12%
S	<b>TOTAL</b>	<b>65 132</b>	<b>10%</b>	<b>833 696</b>	<b>12%</b>

Longueur Transportée		Février	Evolut°	12 mois	Evolut°
E	AJACCIO	75	N.S.	1 200	187%
N	BASTIA	1 062	107%	15 035	1%
T	CALVI	0	N.S.	496	9%
R	L'ILE ROUSSE	0	0%	0	0%
E	PROPRIANO	0	0%	0	0%
E	PORTO VECCHIO	57	N.S.	290	N.S.
S	<b>TOTAL</b>	<b>1 194</b>	<b>133%</b>	<b>17 021</b>	<b>8%</b>

S	AJACCIO	21 752	12%	274 865	14%
O	BASTIA	28 784	0%	385 592	7%
R	CALVI	0	N.S.	0	N.S.
T	L'ILE ROUSSE	2 850	52%	43 716	27%
I	PROPRIANO	2 382	36%	31 048	-3%
E	PORTO VECCHIO	4 864	9%	69 906	15%
S	<b>TOTAL</b>	<b>60 632</b>	<b>7%</b>	<b>805 127</b>	<b>11%</b>

S	AJACCIO	0	N.S.	556	-45%
O	BASTIA	590	5%	9 836	-18%
R	CALVI	0	N.S.	157	-65%
T	L'ILE ROUSSE	0	0%	0	0%
I	PROPRIANO	0	0%	0	0%
E	PORTO VECCHIO	63	N.S.	350	N.S.
S	<b>TOTAL</b>	<b>653</b>	<b>16%</b>	<b>10 899</b>	<b>-19%</b>

T	AJACCIO	45 081	16%	556 680	16%
O	BASTIA	59 560	1%	778 055	8%
O	CALVI	0	N.S.	0	N.S.
T	L'ILE ROUSSE	5 831	34%	92 009	24%
A	PROPRIANO	5 337	26%	70 410	-4%
L	PORTO VECCHIO	9 955	9%	141 669	13%
	<b>TOTAL</b>	<b>125 764</b>	<b>9%</b>	<b>1 638 823</b>	<b>11%</b>

T	AJACCIO	75	N.S.	1 756	23%
O	BASTIA	1 652	54%	24 871	-8%
O	CALVI	0	N.S.	653	-27%
T	L'ILE ROUSSE	0	0%	0	0%
A	PROPRIANO	0	0%	0	0%
L	PORTO VECCHIO	120	0%	640	0%
	<b>TOTAL</b>	<b>1 847</b>	<b>72%</b>	<b>27 920</b>	<b>-5%</b>

CIE	LA MERIDIONALE	56 910	24%	783 090	7%
	CORSICA LINEA	68 854	-1%	855 733	15%
	CORSICA FERRIES	0	N.S.	0	N.S.
	MOBY LINES	0	N.S.	0	N.S.
	<b>TOTAL</b>	<b>125 764</b>	<b>9%</b>	<b>1 638 823</b>	<b>11%</b>

CIE	LA MERIDIONALE	0	0%	0	0%
	CORSICA LINEA	0	0%	0	0%
	CORSICA FERRIES	1 847	72%	26 153	-11%
	MOBY LINES	0	N.S.	1 767	N.S.
	<b>TOTAL</b>	<b>1 847</b>	<b>72%</b>	<b>27 920</b>	<b>-5%</b>

# TRAFICS ROLL Français ( Mètres linéaires )

## Février 2017

### CORSE - TOULON

### CORSE - TOTAL

Longueur Transportée		Février	Evolut°	12 mois	Evolut°
<b>E</b>	AJACCIO	6 533	-23%	89 834	-22%
<b>N</b>	BASTIA	10 298	-17%	117 802	-21%
<b>T</b>	CALVI	0	N.S.	180	29%
<b>R</b>	L'ILE ROUSSE	21	250%	2 621	-25%
<b>E</b>	PROPRIANO	0	0%	0	0%
<b>E</b>	PORTO VECCHIO	169	N.S.	3 599	N.S.
<b>S</b>	<b>TOTAL</b>	17 021	-18%	214 036	-20%

Longueur Transportée		Février	Evolut°	12 mois	Evolut°
<b>E</b>	AJACCIO	29 937	7%	372 849	5%
<b>N</b>	BASTIA	42 136	-2%	525 300	0%
<b>T</b>	CALVI	0	N.S.	676	14%
<b>R</b>	L'ILE ROUSSE	3 002	21%	50 914	17%
<b>E</b>	PROPRIANO	2 955	18%	39 362	-5%
<b>E</b>	PORTO VECCHIO	5 317	14%	75 652	18%
<b>S</b>	<b>TOTAL</b>	83 347	4%	1 064 753	3%

<b>S</b>	AJACCIO	6 009	-5%	77 418	-20%
<b>O</b>	BASTIA	9 818	-8%	113 428	-21%
<b>R</b>	CALVI	0	N.S.	13	-96%
<b>T</b>	L'ILE ROUSSE	8	-72%	2 042	-18%
<b>I</b>	PROPRIANO	0	0%	0	0%
<b>E</b>	PORTO VECCHIO	357	N.S.	3 922	N.S.
<b>S</b>	<b>TOTAL</b>	16 192	-5%	196 823	-19%

<b>S</b>	AJACCIO	27 761	8%	352 839	4%
<b>O</b>	BASTIA	39 192	-2%	508 856	-1%
<b>R</b>	CALVI	0	N.S.	170	-79%
<b>T</b>	L'ILE ROUSSE	2 858	50%	45 758	24%
<b>I</b>	PROPRIANO	2 382	36%	31 048	-3%
<b>E</b>	PORTO VECCHIO	5 284	18%	74 178	22%
<b>S</b>	<b>TOTAL</b>	77 477	5%	1 012 849	3%

<b>T</b>	AJACCIO	12 542	-15%	167 252	-21%
<b>O</b>	BASTIA	20 116	-13%	231 230	-21%
<b>T</b>	CALVI	0	N.S.	193	-61%
<b>A</b>	L'ILE ROUSSE	29	-17%	4 663	-22%
<b>L</b>	PROPRIANO	0	0%	0	0%
	PORTO VECCHIO	526	0%	7 521	0%
	<b>TOTAL</b>	33 213	-12%	410 859	-20%

<b>T</b>	AJACCIO	57 698	7%	725 688	5%
<b>O</b>	BASTIA	81 328	-2%	1 034 156	-1%
<b>T</b>	CALVI	0	N.S.	846	-39%
<b>A</b>	L'ILE ROUSSE	5 860	33%	96 672	20%
<b>L</b>	PROPRIANO	5 337	26%	70 410	-4%
	PORTO VECCHIO	10 601	16%	149 830	20%
	<b>TOTAL</b>	160 824	4%	2 077 602	3%

<b>CIE</b>	LA MERIDIONALE	0	0%	0	0%
	CORSICA LINEA	0	N.S.	0	N.S.
	CORSICA FERRIES	33 213	-12%	410 859	-20%
	MOBY LINES	0	N.S.	0	N.S.
	<b>TOTAL</b>	33 213	-12%	410 859	-20%

<b>CIE</b>	LA MERIDIONALE	56 910	24%	783 090	7%
	CORSICA LINEA	68 854	-1%	855 733	15%
	CORSICA FERRIES	35 060	-10%	437 012	-19%
	MOBY LINES	0	N.S.	1 767	N.S.
	<b>TOTAL</b>	160 824	4%	2 077 602	3%

# CORSE TRANSPORTS

## "MARCHANDISES"

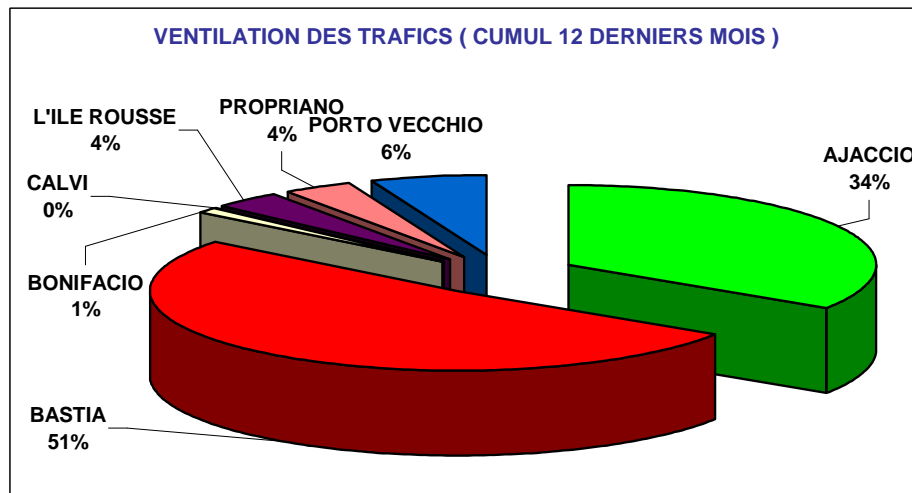
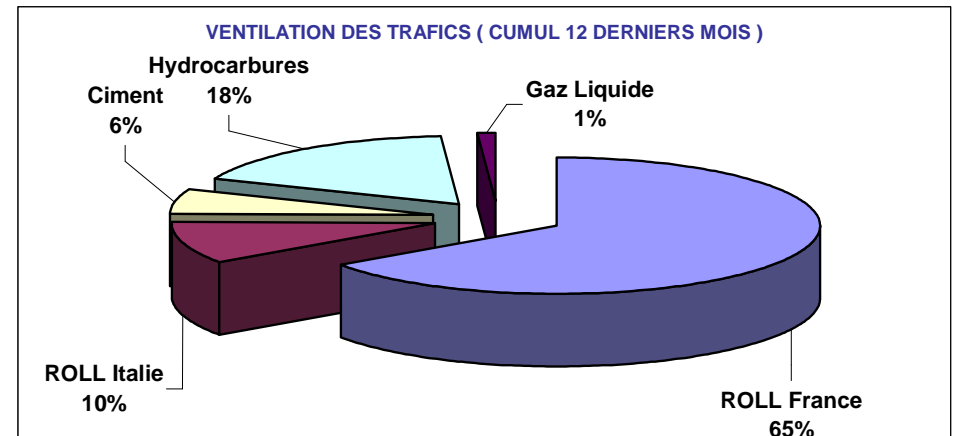
Tonnages Nets Roll & Spécialisé  
Trafics Français et Italiens

Février 2017

14,9%

174 719 Tonnes Net ( Entrées + Sorties )

PORTS	Evolutions			
	Mensuelle		Cumul 12 mois	
AJACCIO	47%	↗	8%	↗
BASTIA	0%	↗	-4%	↘
BONIFACIO	-33%	↘	-14%	↘
CALVI	N.S.	↗	114%	↗
L'ILE ROUSSE	16%	↗	26%	↗
PROPRIANO	73%	↗	-5%	↘
PORTO VECCHIO	-1%	↘	7%	↗
<b>TOTAL</b>	<b>15%</b>	<b>↗</b>	<b>1%</b>	<b>↗</b>



### RAPPELS :

\* La CORSICA LINEA ayant absorbé en Avril 2016 la MCM ( reprenneur de la SNCM en Janvier 2016 ), les trafics de la CORSICA LINEA présentés sont comparés à ceux réalisés par la SNCM par le passé, voire au cumul SNCM + MCM + CORSICA LINEA pour les mois de Janvier à Mars 2016.

\* Sur la ligne Bonifacio - Santa Teresa di Gallure, la BLU NAVY a repris la SAREMAR à compter du mois d' Avril 2016.

# TRAFICS ROLL & SPECIALISES ( Tonnages Nets )

Février 2017

Tonnage Net Transporté	France					Italie	TOTAL MENSUEL		
	ROLL	CIMENT	HYDROC	GAZ	TOTAL	ROLL	TONNAGE	Evolution	
E N T R E E S	AJACCIO	35 587	4 437	14 327	1 949	56 300	391	56 691	46%
	BASTIA	46 714	2 794	13 021	4 950	67 479	12 579	80 058	3%
	BONIFACIO	---	---	---	---	0	1 409	1 409	-40%
	CALVI	0	0	---	---	0	0	0	N.S.
	L'ILE ROUSSE	3 514	1 548	---	---	5 062	0	5 062	14%
	PROPRIANO	5 532	0	---	---	5 532	1 250	6 782	70%
	PORTO VECCHIO	6 816	1 674	---	---	8 490	0	8 490	-5%
	<b>TOTAL</b>	<b>98 163</b>	<b>10 453</b>	<b>27 348</b>	<b>6 899</b>	<b>142 863</b>	<b>15 629</b>	<b>158 492</b>	<b>16%</b>
<b>Evolution</b>	<b>17%</b>	<b>-9%</b>	<b>33%</b>	<b>132%</b>	<b>20%</b>	<b>-8%</b>			

CUMUL 12 MOIS	
TONNAGE	Evolution
703 532	7%
965 546	-6%
19 254	-16%
745	190%
76 894	24%
79 048	-5%
117 357	4%
<b>1 962 376</b>	<b>0%</b>

S O R T I E S	AJACCIO	4 927	---	---	---	4 927	69	4 996	67%
	BASTIA	9 048	---	---	---	9 048	561	9 609	-21%
	BONIFACIO	---	---	---	---	---	253	253	93%
	CALVI	0	---	---	---	0	0	0	N.S.
	L'ILE ROUSSE	100	---	---	---	100	10	110	168%
	PROPRIANO	80	---	---	---	80	38	118	2850%
	PORTO VECCHIO	1 141	---	---	---	1 141	0	1 141	48%
	<b>TOTAL</b>	<b>15 296</b>	<b>0</b>	<b>0</b>	<b>0</b>	<b>15 296</b>	<b>931</b>	<b>16 227</b>	<b>1%</b>
<b>Evolution</b>	<b>0%</b>	<b>---</b>	<b>---</b>	<b>---</b>	<b>0%</b>	<b>10%</b>			

49 044	31%
165 922	11%
2 616	3%
52	-55%
3 104	121%
724	-49%
15 169	39%
<b>236 631</b>	<b>16%</b>

T O T A L	AJACCIO	40 514	4 437	14 327	1 949	61 227	460	61 687	47%
	BASTIA	55 762	2 794	13 021	4 950	76 527	13 140	89 667	0%
	BONIFACIO	---	---	---	---	0	1 662	1 662	-33%
	CALVI	0	0	---	---	0	0	0	N.S.
	L'ILE ROUSSE	3 614	1 548	---	---	5 162	10	5 172	16%
	PROPRIANO	5 612	0	---	---	5 612	1 288	6 900	73%
	PORTO VECCHIO	7 957	1 674	---	---	9 631	0	9 631	-1%
	<b>TOTAL</b>	<b>113 459</b>	<b>10 453</b>	<b>27 348</b>	<b>6 899</b>	<b>158 159</b>	<b>16 560</b>	<b>174 719</b>	<b>15%</b>
<b>Evolution</b>	<b>14%</b>	<b>-9%</b>	<b>33%</b>	<b>132%</b>	<b>18%</b>	<b>-7%</b>			

752 576	8%
1 131 468	-4%
21 870	-14%
797	114%
79 998	26%
79 772	-5%
132 526	7%
<b>2 199 007</b>	<b>1%</b>

France	158 159	18%
Italie	16 560	-7%
<b>TOTAL</b>	<b>174 719</b>	<b>15%</b>

1 994 235	1%
204 772	5%
<b>2 199 007</b>	<b>1%</b>

TRAFICS	ROLL	CORSICA FERRIES	28 472	-10%
		LA MERIDIONALE	50 157	51%
		MOBY LINES	2 539	N.S.
		SAREMAR	0	N.S.
		CORSICA LINEA	48 851	-2%
		<b>TOTAL</b>	<b>130 019</b>	<b>11%</b>
TRAFICS SPECIALISES	<b>CIMENT</b>	SOMECA	10 453	-9%
	<b>HYDROC</b>	FOUQUET	27 348	33%
	<b>GAZ</b>	SEA TERMINAL	6 899	132%

351 739	-17%
644 771	12%
32 092	43%
8 379	-52%
615 243	19%
<b>1 652 224</b>	<b>6%</b>
126 813	0%
394 361	-15%
25 609	19%

# TRAFICS ROLL Français ( Tonnages Nets )

Février 2017

## CORSE - MARSEILLE

## CORSE - NICE

Tonnage Net Transporté		Février	Evolut°	12 mois	Evolut°
E	AJACCIO	30 256	28%	362 129	23%
N	BASTIA	37 807	15%	467 012	10%
T	CALVI	0	N.S.	0	N.S.
R	L'ILE ROUSSE	3 498	36%	59 404	37%
E	PROPRIANO	5 532	82%	54 984	0%
E	PORTO VECCHIO	6 650	18%	89 828	12%
S	<b>TOTAL</b>	<b>83 743</b>	<b>23%</b>	<b>1 033 357</b>	<b>15%</b>

Tonnage Net Transporté		Février	Evolut°	12 mois	Evolut°
E	AJACCIO	28	N.S.	489	209%
N	BASTIA	1 015	140%	13 408	-48%
T	CALVI	0	N.S.	339	71%
R	L'ILE ROUSSE	16	1500%	508	-47%
E	PROPRIANO	0	0%	0	0%
E	PORTO VECCHIO	1	N.S.	119	N.S.
S	<b>TOTAL</b>	<b>1 060</b>	<b>150%</b>	<b>14 863</b>	<b>-45%</b>

S	AJACCIO	4 757	83%	45 034	37%
O	BASTIA	7 969	-23%	142 615	15%
R	CALVI	0	N.S.	0	N.S.
T	L'ILE ROUSSE	100	150%	2 596	265%
I	PROPRIANO	80	7900%	498	-15%
E	PORTO VECCHIO	1 071	39%	14 427	35%
S	<b>TOTAL</b>	<b>13 977</b>	<b>2%</b>	<b>205 170</b>	<b>21%</b>

S	AJACCIO	0	N.S.	51	-37%
O	BASTIA	70	6900%	781	-53%
R	CALVI	0	N.S.	50	35%
T	L'ILE ROUSSE	0	N.S.	6	-98%
I	PROPRIANO	0	0%	0	0%
E	PORTO VECCHIO	15	N.S.	28	N.S.
S	<b>TOTAL</b>	<b>85</b>	<b>4150%</b>	<b>916</b>	<b>-56%</b>

T	AJACCIO	35 013	33%	407 163	24%
O	BASTIA	45 776	6%	609 627	11%
T	CALVI	0	N.S.	0	N.S.
A	L'ILE ROUSSE	3 598	38%	62 000	41%
L	PROPRIANO	5 612	85%	55 482	0%
	PORTO VECCHIO	7 721	20%	104 255	15%
	<b>TOTAL</b>	<b>97 720</b>	<b>20%</b>	<b>1 238 527</b>	<b>16%</b>

T	AJACCIO	28	N.S.	540	126%
O	BASTIA	1 085	156%	14 189	-48%
T	CALVI	0	N.S.	389	66%
A	L'ILE ROUSSE	16	700%	514	-59%
L	PROPRIANO	0	0%	0	0%
	PORTO VECCHIO	16	N.S.	147	N.S.
	<b>TOTAL</b>	<b>1 145</b>	<b>169%</b>	<b>15 779</b>	<b>-46%</b>

CIE	LA MERIDIONALE	48 869	53%	623 284	13%
	MOBY LINES	0	N.S.	0	N.S.
	CORSICA LINEA	48 851	-2%	615 243	19%
	CORSICA FERRIES	0	N.S.	0	N.S.
	<b>TOTAL</b>	<b>97 720</b>	<b>20%</b>	<b>1 238 527</b>	<b>16%</b>

CIE	LA MERIDIONALE	0	0%	0	0%
	MOBY LINES	0	N.S.	2 043	N.S.
	CORSICA LINEA	0	N.S.	0	N.S.
	CORSICA FERRIES	1 129	165%	13 589	-53%
	<b>TOTAL</b>	<b>1 129</b>	<b>165%</b>	<b>15 632</b>	<b>-46%</b>

# TRAFICS ROLL Français ( Tonnages Nets )

## Février 2017

### CORSE - TOULON

### CORSE - TOTAL

Tonnage Net Transporté		Février	Evolut°	12 mois	Evolut°
E	AJACCIO	5 303	-7%	75 676	-32%
N	BASTIA	7 892	-20%	93 432	-27%
T	CALVI	0	N.S.	388	558%
R	L'ILE ROUSSE	0	N.S.	2 024	-1%
E	PROPRIANO	0	0%	0	0%
E	PORTO VECCHIO	165	N.S.	1 306	N.S.
S	<b>TOTAL</b>	<b>13 360</b>	<b>-14%</b>	<b>172 826</b>	<b>-29%</b>

Tonnage Net Transporté		Février	Evolut°	12 mois	Evolut°
E	AJACCIO	35 587	21%	438 294	8%
N	BASTIA	46 714	8%	573 852	-1%
T	CALVI	0	N.S.	727	183%
R	L'ILE ROUSSE	3 514	37%	61 936	34%
E	PROPRIANO	5 532	82%	54 984	0%
E	PORTO VECCHIO	6 816	20%	91 253	14%
S	<b>TOTAL</b>	<b>98 163</b>	<b>17%</b>	<b>1 221 046</b>	<b>5%</b>

S	AJACCIO	170	-53%	3 736	-14%
O	BASTIA	1 009	-11%	15 692	-7%
R	CALVI	0	N.S.	0	N.S.
T	L'ILE ROUSSE	0	N.S.	486	32%
I	PROPRIANO	0	0%	0	0%
E	PORTO VECCHIO	55	N.S.	406	N.S.
S	<b>TOTAL</b>	<b>1 234</b>	<b>-18%</b>	<b>20 320</b>	<b>-6%</b>

S	AJACCIO	4 927	66%	48 821	31%
O	BASTIA	9 048	-21%	159 088	12%
R	CALVI	0	N.S.	50	-50%
T	L'ILE ROUSSE	100	144%	3 088	126%
I	PROPRIANO	80	7900%	498	-15%
E	PORTO VECCHIO	1 141	48%	14 861	39%
S	<b>TOTAL</b>	<b>15 296</b>	<b>1%</b>	<b>226 406</b>	<b>18%</b>

T	AJACCIO	5 473	-10%	79 412	-31%
O	BASTIA	8 901	-19%	109 124	-25%
T	CALVI	0	N.S.	388	215%
A	L'ILE ROUSSE	0	N.S.	2 510	4%
L	PROPRIANO	0	0%	0	0%
L	PORTO VECCHIO	220	N.S.	1 712	N.S.
	<b>TOTAL</b>	<b>14 594</b>	<b>-15%</b>	<b>193 146</b>	<b>-27%</b>

T	AJACCIO	40 514	25%	487 115	10%
O	BASTIA	55 762	2%	732 940	1%
T	CALVI	0	N.S.	777	117%
A	L'ILE ROUSSE	3 614	39%	65 024	37%
L	PROPRIANO	5 612	85%	55 482	0%
L	PORTO VECCHIO	7 957	24%	106 114	17%
	<b>TOTAL</b>	<b>113 459</b>	<b>14%</b>	<b>1 447 452</b>	<b>6%</b>

CIE	LA MERIDIONALE	0	0%	0	0%
	CORSICA LINEA	0	N.S.	0	N.S.
	CORSICA FERRIES	14 594	-15%	193 146	-27%
	MOBY LINES	0	N.S.	0	N.S.
	<b>TOTAL</b>	<b>14 594</b>	<b>-15%</b>	<b>193 146</b>	<b>-27%</b>

CIE	LA MERIDIONALE	48 869	53%	623 284	13%
	CORSICA LINEA	48 851	-2%	615 243	19%
	CORSICA FERRIES	15 739	-10%	206 882	-29%
	MOBY LINES	0	N.S.	2 043	N.S.
	<b>TOTAL</b>	<b>113 459</b>	<b>14%</b>	<b>1 447 452</b>	<b>6%</b>

# TRAFICS ROLL Italiens ( Tonnages Nets )

Février 2017

## CORSE - SAVONA

Tonnage Net Transporté		Février	Evolut°	12 mois	Evolut°
Entrée	BASTIA	1 428	-60%	38 475	15%
Sortie		150	-41%	2 361	-10%
<b>Total</b>	<b>TOTAL</b>	<b>1 578</b>	<b>-59%</b>	<b>40 836</b>	<b>13%</b>
Entrée	CALVI	0	N.S.	18	N.S.
Sortie		0	N.S.	2	-86%
<b>Total</b>	<b>TOTAL</b>	<b>0</b>	<b>N.S.</b>	<b>20</b>	<b>43%</b>
Entrée	L'ILE	0	N.S.	4	-94%
Sortie	ROUSSE	10	N.S.	16	-59%
<b>Total</b>	<b>TOTAL</b>	<b>10</b>	<b>N.S.</b>	<b>20</b>	<b>-81%</b>
Entrée	TOTAL	1 428	-60%	38 497	15%
Sortie		160	-37%	2 379	-11%
<b>Total</b>	<b>TOTAL</b>	<b>1 588</b>	<b>-58%</b>	<b>40 876</b>	<b>13%</b>
dont	CORSICA FERRIES	1 588	-58%	40 876	13%

## CORSE - GENES

Tonnage Net Transporté		Février	Evolut°	12 mois	Evolut°
Entrée	BASTIA	0	N.S.	3 075	51%
Sortie		0	N.S.	46	-71%
<b>Total</b>	<b>TOTAL</b>	<b>0</b>	<b>N.S.</b>	<b>3 121</b>	<b>42%</b>
dont	MOBY LINES	0	N.S.	3 121	42%

## CORSE - LIVOURNE

Tonnage Net Transporté		Février	Evolut°	12 mois	Evolut°
Entrée	BASTIA	11 151	12%	108 938	7%
Sortie		411	-5%	4 427	-4%
<b>Total</b>	<b>TOTAL</b>	<b>11 562</b>	<b>11%</b>	<b>113 365</b>	<b>7%</b>
Entrée	L'ILE ROUSSE	0	N.S.	58	N.S.
Sortie		0	N.S.	0	N.S.
<b>Total</b>	<b>TOTAL</b>	<b>0</b>	<b>N.S.</b>	<b>58</b>	<b>N.S.</b>
Entrée	TOTAL	11 151	12%	108 996	7%
Sortie		411	-5%	4 427	-4%
<b>Total</b>	<b>TOTAL</b>	<b>11 562</b>	<b>11%</b>	<b>113 423</b>	<b>7%</b>
dont	CORSICA FERRIES	10 685	3%	99 928	6%
	MOBY LINES	877	N.S.	13 437	9%

## CORSE - PORTO TORRES

Tonnage Net Transporté		Février	Evolut°	12 mois	Evolut°
Entrée	AJACCIO	391	92%	1 579	674%
Sortie		69	146%	223	696%
<b>Total</b>	<b>TOTAL</b>	<b>460</b>	<b>98%</b>	<b>1 802</b>	<b>677%</b>
Entrée	PROPRIANO	1 250	32%	21 261	-8%
Sortie		38	1167%	226	-73%
<b>Total</b>	<b>TOTAL</b>	<b>1 288</b>	<b>36%</b>	<b>21 487</b>	<b>-11%</b>
Entrée	PORTO VECCHIO	0	N.S.	1 845	N.S.
Sortie		0	N.S.	244	N.S.
<b>Total</b>	<b>TOTAL</b>	<b>0</b>	<b>N.S.</b>	<b>2 089</b>	<b>N.S.</b>
Entrée	TOTAL	1 641	43%	24 685	5%
Sortie		107	245%	693	-20%
<b>Total</b>	<b>TOTAL</b>	<b>1 748</b>	<b>48%</b>	<b>25 378</b>	<b>5%</b>
dont	LA MERIDIONALE	1 288	9%	21 487	-11%
	CORSICA LINEA	0	N.S.	0	N.S.
	CORSICA FERRIES	460	N.S.	3 891	N.S.

## CORSE - SANTA TERESA

Tonnage Net Transporté		Février	Evolut°	12 mois	Evolut°
Entrée	BONIFACIO	1 409	-40%	19 254	-16%
Sortie		253	93%	2 616	3%
<b>Total</b>	<b>TOTAL</b>	<b>1 662</b>	<b>-33%</b>	<b>21 870</b>	<b>-14%</b>
dont	MOBY LINES	1 662	N.S.	13 491	73%
	BLU NAVY	0	N.S.	8 379	-52%

## CORSE - GOLFO ARANCI

Tonnage Net Transporté		Février	Evolut°	12 mois	Evolut°
Entrée	PORTO VECCHIO	0	N.S.	40	N.S.
Sortie		0	N.S.	64	N.S.
<b>Total</b>	<b>TOTAL</b>	<b>0</b>	<b>N.S.</b>	<b>104</b>	<b>N.S.</b>
dont	CORSICA FERRIES	0	N.S.	104	N.S.

## CORSE - TOTAL

Tonnage Net Transporté		Février	Evolut°	12 mois	Evolut°
Entrée	AJACCIO	391	92%	1 579	674%
	BASTIA	12 579	-7%	150 488	10%
	BONIFACIO	1 409	-40%	19 254	-16%
	CALVI	0	N.S.	18	N.S.
	L'ILE ROUSSE	0	N.S.	62	-9%
	PROPRIANO	1 250	32%	21 261	-8%
Sortie	PORTO VECCHIO	0	N.S.	1 885	N.S.
	<b>TOTAL</b>	<b>15 629</b>	<b>-8%</b>	<b>194 547</b>	<b>6%</b>

Sortie	AJACCIO	69	146%	223	696%
	BASTIA	561	-18%	6 834	-7%
	BONIFACIO	253	93%	2 616	3%
	CALVI	0	N.S.	2	-86%
	L'ILE ROUSSE	10	N.S.	16	-59%
	PROPRIANO	38	1167%	226	-73%
Sortie	PORTO VECCHIO	0	N.S.	308	N.S.
	<b>TOTAL</b>	<b>931</b>	<b>10%</b>	<b>10 225</b>	<b>-5%</b>

TOTAL	AJACCIO	460	98%	1 802	677%
	BASTIA	13 140	-7%	157 322	9%
	BONIFACIO	1 662	-33%	21 870	-14%
	CALVI	0	N.S.	20	43%
	L'ILE ROUSSE	10	N.S.	78	-27%
	PROPRIANO	1 288	36%	21 487	-11%
Sortie	PORTO VECCHIO	0	N.S.	2 193	N.S.
	<b>TOTAL</b>	<b>16 560</b>	<b>-7%</b>	<b>204 772</b>	<b>5%</b>
dont	CORSICA FERRIES	12 733	-10%	144 857	11%
	LA MERIDIONALE	1 288	9%	21 487	-11%
	MOBY LINES	2 539	N.S.	30 049	34%
	BLU NAVY	0	N.S.	8 379	-52%
	CORSICA LINEA	0	N.S.	0	N.S.