

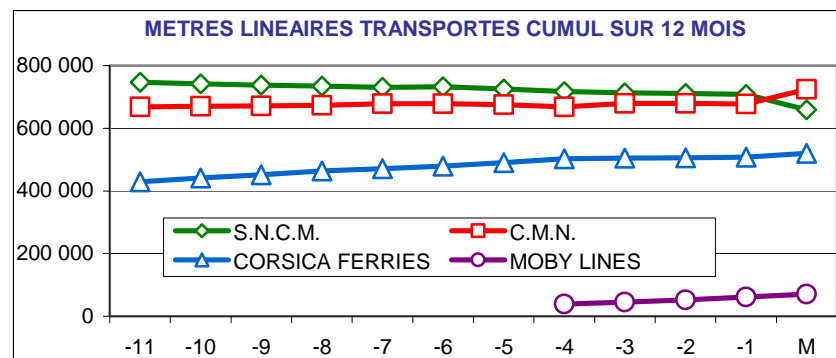
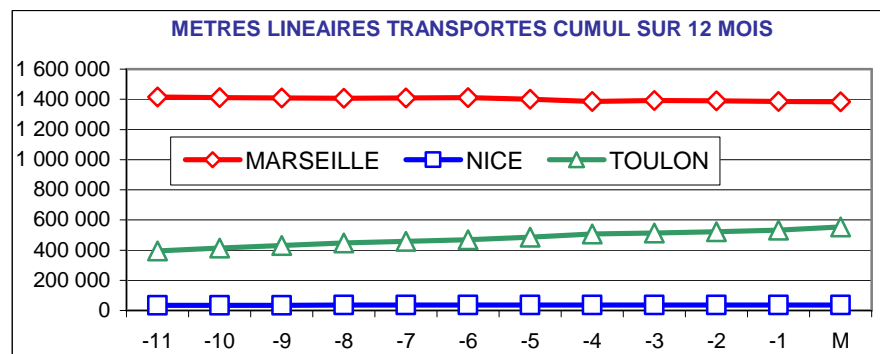
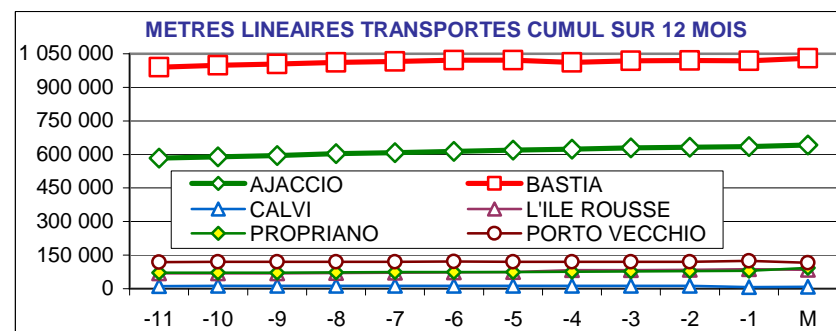
CORSE TRANSPORTS "MARCHANDISES"

Février 2011

16,0%

149 439 Mètres Linéaires transportés (Entrée + Sortie)

PORTS	Evolutions	
	Mensuelle	Cumul 12 mois
AJACCIO	17% ↗	12% ↗
BASTIA	16% ↗	6% ↗
CALVI	105% ↗	21% ↗
L'ILE ROUSSE	-100% ↘	23% ↗
PROPRIANO	325% ↗	32% ↗
PORTO VECCHIO	-100% ↘	-4% ↘
MARSEILLE	-1% ↘	-2% ↘
NICE	28% ↗	4% ↗
TOULON	56% ↗	47% ↗
TOTAL	16% ↗	9% ↗



TRAFICS ROLL Français (Mètres linéaires)

Février 2011

CORSE - MARSEILLE

CORSE - NICE

Longueur Transportée		Février	Evolut°	12 mois	Evolut°
E	AJACCIO	15 688	3%	239 869	-1%
N	BASTIA	19 088	-15%	310 358	-7%
T	CALVI	0	N.S.	2 900	13%
R	L'ILE ROUSSE	0	-100%	38 218	9%
E	PROPRIANO	9 841	366%	51 738	34%
E	PORTO VECCHIO	0	-100%	59 148	-8%
S	TOTAL	44 617	-3%	702 231	-2%

Longueur Transportée		Février	Evolut°	12 mois	Evolut°
E	AJACCIO	53	-42%	2 045	-33%
N	BASTIA	1 306	26%	19 150	8%
T	CALVI	74	164%	750	-14%
R	L'ILE ROUSSE	0	0%	0	0%
E	PROPRIANO	0	0%	0	0%
E	PORTO VECCHIO	0	0%	0	0%
S	TOTAL	1 433	24%	21 945	2%

S	AJACCIO	14 488	-1%	234 906	0%
O	BASTIA	21 765	0%	311 667	-6%
R	CALVI	0	N.S.	2 867	37%
T	L'ILE ROUSSE	0	-100%	33 386	6%
I	PROPRIANO	7 385	280%	41 387	30%
E	PORTO VECCHIO	0	-100%	57 234	1%
S	TOTAL	43 638	0%	681 447	-1%

S	AJACCIO	42	2%	3 625	55%
O	BASTIA	810	35%	9 570	-3%
R	CALVI	30	43%	780	21%
T	L'ILE ROUSSE	0	0%	0	0%
I	PROPRIANO	0	0%	0	0%
E	PORTO VECCHIO	0	0%	0	0%
S	TOTAL	882	33%	13 975	8%

T	AJACCIO	30 176	1%	474 775	0%
O	BASTIA	40 853	-7%	622 025	-7%
O	CALVI	0	N.S.	5 767	24%
T	L'ILE ROUSSE	0	-100%	71 604	8%
A	PROPRIANO	17 226	325%	93 125	32%
L	PORTO VECCHIO	0	-100%	116 382	-4%
	TOTAL	88 255	-1%	1 383 678	-2%

T	AJACCIO	95	-29%	5 670	5%
O	BASTIA	2 116	30%	28 720	4%
O	CALVI	104	112%	1 530	1%
T	L'ILE ROUSSE	0	0%	0	0%
A	PROPRIANO	0	0%	0	0%
L	PORTO VECCHIO	0	0%	0	0%
	TOTAL	2 315	28%	35 920	4%

CIE	C.M.N.	88 255	118%	724 771	10%
	S.N.C.M.	0	N.S.	658 907	-12%
	CORSICA FERRIES	0	N.S.	0	N.S.
	TOTAL	88 255	-1%	1 383 678	-2%

CIE	C.M.N.	0	0%	0	0%
	S.N.C.M.	0	0%	0	0%
	CORSICA FERRIES	2 315	28%	35 920	4%
	TOTAL	2 315	28%	35 920	4%

TRAFICS ROLL Français (Mètres linéaires)

Février 2011

CORSE - TOULON

CORSE - TOTAL

Longueur Transportée		Février	Evolut°	12 mois	Evolut°
E	AJACCIO	8 843	58%	85 900	75%
N	BASTIA	21 128	44%	194 926	35%
T	CALVI	412	544%	685	169%
R	L'ILE ROUSSE	0	N.S.	5 626	718%
E	PROPRIANO	0	0%	0	0%
E	PORTO VECCHIO	0	0%	0	0%
S	TOTAL	30 383	49%	287 137	47%

Longueur Transportée		Février	Evolut°	12 mois	Evolut°
E	AJACCIO	24 584	18%	327 814	12%
N	BASTIA	41 522	9%	524 434	6%
T	CALVI	486	428%	4 335	17%
R	L'ILE ROUSSE	0	-100%	43 844	23%
E	PROPRIANO	9 841	366%	51 738	34%
E	PORTO VECCHIO	0	-100%	59 148	-8%
S	TOTAL	76 433	13%	1 011 313	8%

Longueur Transportée		Février	Evolut°	12 mois	Evolut°
S	AJACCIO	8 042	68%	76 124	68%
O	BASTIA	20 400	66%	184 732	35%
R	CALVI	44	-73%	57	-72%
T	L'ILE ROUSSE	0	N.S.	6 551	668%
I	PROPRIANO	0	0%	0	0%
E	PORTO VECCHIO	0	0%	0	0%
S	TOTAL	28 486	65%	267 464	46%

Longueur Transportée		Février	Evolut°	12 mois	Evolut°
S	AJACCIO	22 572	16%	314 655	12%
O	BASTIA	42 975	24%	505 969	5%
R	CALVI	74	-59%	3 704	26%
T	L'ILE ROUSSE	0	-100%	39 937	24%
I	PROPRIANO	7 385	280%	41 387	30%
E	PORTO VECCHIO	0	-100%	57 234	1%
S	TOTAL	73 006	19%	962 886	9%

Longueur Transportée		Février	Evolut°	12 mois	Evolut°
T	AJACCIO	16 885	62%	162 024	72%
O	BASTIA	41 528	54%	379 658	35%
T	CALVI	456	104%	742	62%
A	L'ILE ROUSSE	0	N.S.	12 177	690%
L	PROPRIANO	0	0%	0	0%
	PORTO VECCHIO	0	0%	0	0%
	TOTAL	58 869	56%	554 601	47%

Longueur Transportée		Février	Evolut°	12 mois	Evolut°
T	AJACCIO	47 156	17%	642 469	12%
O	BASTIA	84 497	16%	1 030 403	6%
T	CALVI	560	105%	8 039	21%
A	L'ILE ROUSSE	0	-100%	83 781	23%
L	PROPRIANO	17 226	325%	93 125	32%
	PORTO VECCHIO	0	-100%	116 382	-4%
	TOTAL	149 439	16%	1 974 199	9%

Longueur Transportée		Février	Evolut°	12 mois	Evolut°
CIE	C.M.N.	0	0%	0	0%
	S.N.C.M.	0	0%	0	0%
	CORSICA FERRIES	49 703	32%	484 348	28%
	MOBY LINES	9 166	N.S.	70 253	N.S.
	TOTAL	58 869	56%	554 601	47%

Longueur Transportée		Février	Evolut°	12 mois	Evolut°
CIE	C.M.N.	88 255	118%	724 771	10%
	S.N.C.M.	0	N.S.	658 907	-12%
	CORSICA FERRIES	52 018	32%	520 268	26%
	MOBY LINES	9 166	N.S.	70 253	N.S.
	TOTAL	149 439	16%	1 974 199	9%