

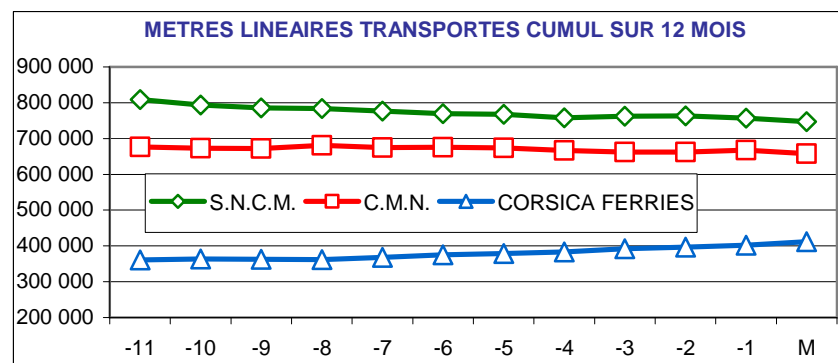
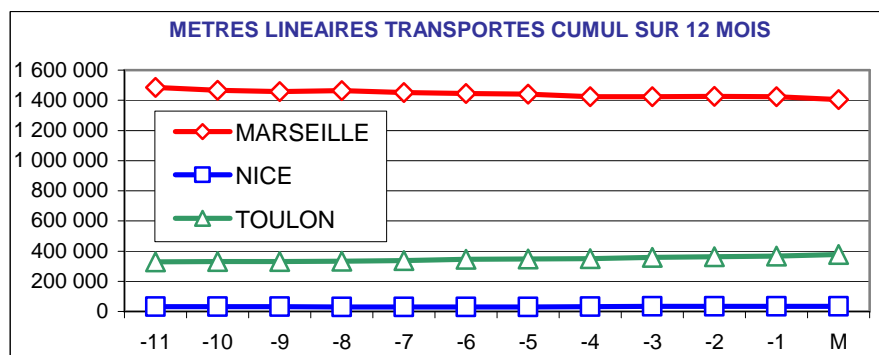
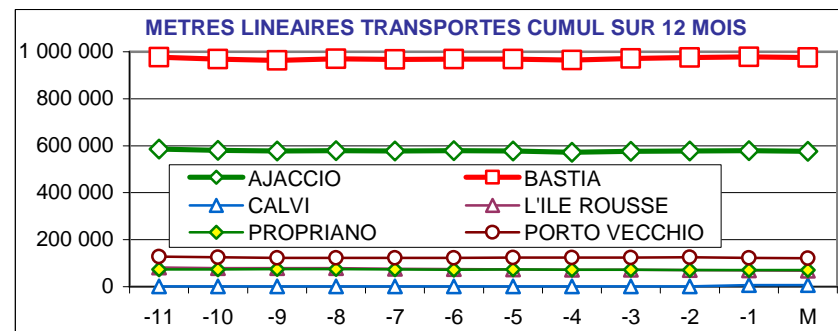
# CORSE TRANSPORTS "MARCHANDISES"

Février 2010

-6,7%

128 774 Mètres Linéaires transportés ( Entrée + Sortie )

PORTS	Evolutions	
	Mensuelle	Cumul 12 mois
AJACCIO	-6% ↓	-1% ↓
BASTIA	-3% ↓	0% ↑
CALVI	N.S. ↓	298% ↑
L'ILE ROUSSE	-33% ↓	-14% ↓
PROPRIANO	-18% ↓	-4% ↓
PORTO VECCHIO	-19% ↓	-7% ↓
MARSEILLE	-18% ↓	-5% ↓
NICE	-18% ↓	6% ↓
TOULON	39% ↓	17% ↓
<b>TOTAL</b>	<b>-7%</b> ↓	<b>-1%</b> ↓



DIRECTION REGIONALE DE L'ENVIRONNEMENT DE L'AMENAGEMENT ET DU LOGEMENT DE LA CORSE

BP 334 20180 AJACCIO Cedex TEL 04 95 51 79 47 FAX 04 95 51 79 89 Site Internet : [www.ortc.info](http://www.ortc.info) Email : [ort.corse@wanadoo.fr](mailto:ort.corse@wanadoo.fr)

# TRAFICS ROLL Français ( Mètres linéaires )

Février 2010

## CORSE - MARSEILLE

## CORSE - NICE

Longueur Transportée		Février	Evolut°	12 mois	Evolut°
E	AJACCIO	15 224	-21%	241 632	-8%
N	BASTIA	22 484	-10%	333 873	-2%
T	CALVI	0	N.S.	2 570	N.S.
R	L'ILE ROUSSE	1 829	-35%	35 080	-10%
E	PROPRIANO	2 112	-27%	38 614	-6%
E	PORTO VECCHIO	4 203	-19%	63 976	-6%
S	<b>TOTAL</b>	<b>45 852</b>	<b>-17%</b>	<b>715 745</b>	<b>-5%</b>

Longueur Transportée		Février	Evolut°	12 mois	Evolut°
E	AJACCIO	92	-47%	3 066	2%
N	BASTIA	1 033	-7%	17 669	4%
T	CALVI	28	N.S.	877	6%
R	L'ILE ROUSSE	0	0%	0	0%
E	PROPRIANO	0	0%	0	0%
E	PORTO VECCHIO	0	0%	0	0%
S	<b>TOTAL</b>	<b>1 153</b>	<b>-10%</b>	<b>21 612</b>	<b>4%</b>

S	AJACCIO	14 595	-24%	234 406	-10%
O	BASTIA	21 673	-15%	333 121	-3%
R	CALVI	0	N.S.	2 089	N.S.
T	L'ILE ROUSSE	1 737	-32%	31 456	-12%
I	PROPRIANO	1 945	-6%	31 715	0%
E	PORTO VECCHIO	3 542	-19%	56 641	-8%
S	<b>TOTAL</b>	<b>43 492</b>	<b>-19%</b>	<b>689 428</b>	<b>-6%</b>

S	AJACCIO	41	-87%	2 333	42%
O	BASTIA	599	0%	9 905	8%
R	CALVI	21	N.S.	644	-17%
T	L'ILE ROUSSE	0	0%	0	0%
I	PROPRIANO	0	0%	0	0%
E	PORTO VECCHIO	0	0%	0	0%
S	<b>TOTAL</b>	<b>661</b>	<b>-29%</b>	<b>12 882</b>	<b>11%</b>

T	AJACCIO	29 819	-22%	476 038	-9%
O	BASTIA	44 157	-12%	666 994	-2%
T	CALVI	0	N.S.	4 659	N.S.
A	L'ILE ROUSSE	3 566	-33%	66 536	-11%
L	PROPRIANO	4 057	-18%	70 329	-4%
	PORTO VECCHIO	7 745	-19%	120 617	-7%
	<b>TOTAL</b>	<b>89 344</b>	<b>-18%</b>	<b>1 405 173</b>	<b>-5%</b>

T	AJACCIO	133	-73%	5 399	16%
O	BASTIA	1 632	-5%	27 574	5%
T	CALVI	49	N.S.	1 521	-5%
A	L'ILE ROUSSE	0	0%	0	0%
L	PROPRIANO	0	0%	0	0%
	PORTO VECCHIO	0	0%	0	0%
	<b>TOTAL</b>	<b>1 814</b>	<b>-18%</b>	<b>34 494</b>	<b>6%</b>

CIE	C.M.N.	40 466	-19%	658 112	-4%
	S.N.C.M.	48 878	-17%	747 061	-7%
	CORSICA FERRIES	0	N.S.	0	N.S.
	<b>TOTAL</b>	<b>89 344</b>	<b>-18%</b>	<b>1 405 173</b>	<b>-5%</b>

CIE	C.M.N.	0	0%	0	0%
	S.N.C.M.	0	0%	0	0%
	CORSICA FERRIES	1 814	-18%	34 494	6%
	<b>TOTAL</b>	<b>1 814</b>	<b>-18%</b>	<b>34 494</b>	<b>6%</b>

# TRAFICS ROLL Français ( Mètres linéaires )

## Février 2010

### CORSE - TOULON

### CORSE - TOTAL

Longueur Transportée		Février	Evolut°	12 mois	Evolut°
<b>E</b>	AJACCIO	5 598	163%	49 027	59%
<b>N</b>	BASTIA	14 698	19%	144 769	7%
<b>T</b>	CALVI	64	N.S.	255	400%
<b>R</b>	L'ILE ROUSSE	0	N.S.	688	-72%
<b>E</b>	PROPRIANO	0	0%	0	0%
<b>E</b>	PORTO VECCHIO	0	0%	0	0%
<b>S</b>	<b>TOTAL</b>	20 360	41%	194 739	15%

Longueur Transportée		Février	Evolut°	12 mois	Evolut°
<b>E</b>	AJACCIO	20 914	-3%	293 725	-1%
<b>N</b>	BASTIA	38 215	0%	496 311	1%
<b>T</b>	CALVI	92	N.S.	3 702	323%
<b>R</b>	L'ILE ROUSSE	1 829	-35%	35 768	-14%
<b>E</b>	PROPRIANO	2 112	-27%	38 614	-6%
<b>E</b>	PORTO VECCHIO	4 203	-19%	63 976	-6%
<b>S</b>	<b>TOTAL</b>	67 365	-5%	932 096	-1%

<b>S</b>	AJACCIO	4 793	139%	45 372	96%
<b>O</b>	BASTIA	12 303	16%	136 653	6%
<b>R</b>	CALVI	160	N.S.	204	1100%
<b>T</b>	L'ILE ROUSSE	0	N.S.	853	-61%
<b>I</b>	PROPRIANO	0	0%	0	0%
<b>E</b>	PORTO VECCHIO	0	0%	0	0%
<b>S</b>	<b>TOTAL</b>	17 256	37%	183 082	19%

<b>S</b>	AJACCIO	19 429	-10%	282 111	-1%
<b>O</b>	BASTIA	34 575	-6%	479 679	0%
<b>R</b>	CALVI	181	N.S.	2 937	271%
<b>T</b>	L'ILE ROUSSE	1 737	-32%	32 309	-15%
<b>I</b>	PROPRIANO	1 945	-6%	31 715	0%
<b>E</b>	PORTO VECCHIO	3 542	-19%	56 641	-8%
<b>S</b>	<b>TOTAL</b>	61 409	-9%	885 392	-2%

<b>T</b>	AJACCIO	10 391	151%	94 399	75%
<b>O</b>	BASTIA	27 001	18%	281 422	6%
<b>T</b>	CALVI	224	N.S.	459	575%
<b>A</b>	L'ILE ROUSSE	0	N.S.	1 541	-67%
<b>L</b>	PROPRIANO	0	0%	0	0%
	PORTO VECCHIO	0	0%	0	0%
	<b>TOTAL</b>	37 616	39%	377 821	17%

<b>T</b>	AJACCIO	40 343	-6%	575 836	-1%
<b>O</b>	BASTIA	72 790	-3%	975 990	0%
<b>T</b>	CALVI	273	N.S.	6 639	298%
<b>A</b>	L'ILE ROUSSE	3 566	-33%	68 077	-14%
<b>L</b>	PROPRIANO	4 057	-18%	70 329	-4%
	PORTO VECCHIO	7 745	-19%	120 617	-7%
	<b>TOTAL</b>	128 774	-7%	1 817 488	-1%

<b>CIE</b>	C.M.N.	0	0%	0	0%
	S.N.C.M.	0	0%	0	0%
	CORSICA FERRIES	37 616	39%	377 821	17%
	<b>TOTAL</b>	37 616	39%	377 821	17%

<b>CIE</b>	C.M.N.	40 466	-19%	658 112	-4%
	S.N.C.M.	48 878	-17%	747 061	-7%
	CORSICA FERRIES	39 430	35%	412 315	16%
	<b>TOTAL</b>	128 774	-7%	1 817 488	-1%