

OBSERVATOIRE REGIONAL  
DES TRANSPORTS  
DE LA CORSE

# CORSE TRANSPORTS "MARCHANDISES" Longueur Roll ( Trafic National )

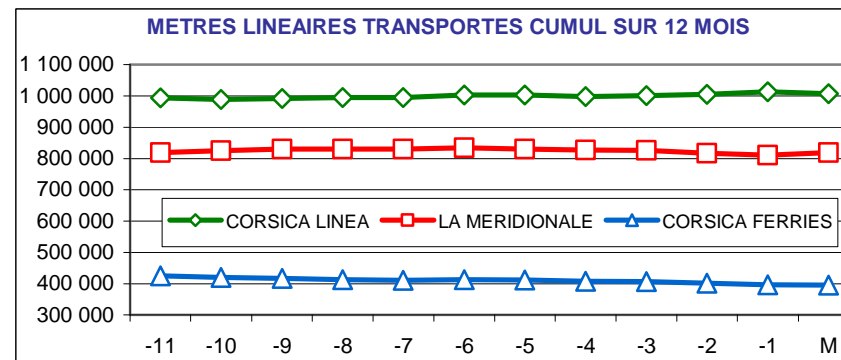
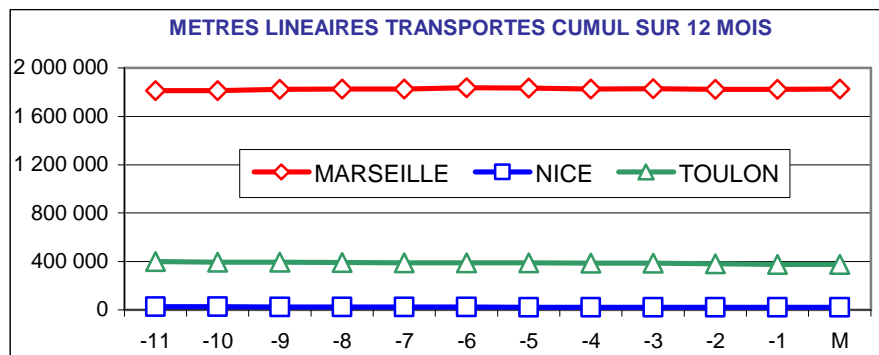
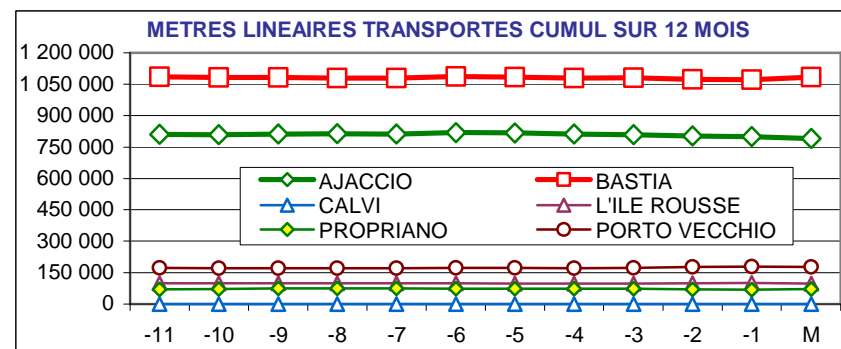


Janvier 2019

0,2%

169 774 Mètres Linéaires transportés ( Entrée + Sortie )

PORTS	Evolutions	
	Mensuelle	Cumul 12 mois
AJACCIO	-14% ↓	-2% ↓
BASTIA	16% ↑	0% ↑
CALVI	N.S. ↑	N.S. ↑
L'ILE ROUSSE	-32% ↓	-2% ↓
PROPRIANO	65% ↑	1% ↑
PORTO VECCHIO	-20% ↓	3% ↑
MARSEILLE	2% ↑	1% ↑
NICE	-48% ↓	-29% ↓
TOULON	-4% ↓	-6% ↓
<b>TOTAL</b>	0% ↑	0% ↓



DIRECTION REGIONALE DE L'ENVIRONNEMENT DE L'AMENAGEMENT ET DU LOGEMENT DE LA CORSE

19, Cours Napoléon 20000 AJACCIO Bâtiment D TEL 04 95 51 79 47 FAX 04 95 51 79 89 Site Internet : [www.ortc.info](http://www.ortc.info) Email : [ort.corse@wanadoo.fr](mailto:ort.corse@wanadoo.fr)

# TRAFICS ROLL Français ( Mètres linéaires )

## Janvier 2019

### CORSE - MARSEILLE

### CORSE - NICE

Longueur Transportée		Janvier	Evolut°	12 mois	Evolut°
E	AJACCIO	24 115	-12%	318 478	-1%
N	BASTIA	35 647	19%	436 593	2%
T	CALVI	0	N.S.	0	N.S.
R	L'ILE ROUSSE	2 750	-33%	49 118	-2%
E	PROPRIANO	2 922	98%	39 137	1%
E	PORTO VECCHIO	5 113	-27%	86 957	6%
S	<b>TOTAL</b>	<b>70 547</b>	<b>1%</b>	<b>930 283</b>	<b>1%</b>

Longueur Transportée		Janvier	Evolut°	12 mois	Evolut°
E	AJACCIO	0	N.S.	958	-38%
N	BASTIA	319	-46%	9 777	-33%
T	CALVI	0	N.S.	0	N.S.
R	L'ILE ROUSSE	0	0%	0	0%
E	PROPRIANO	0	0%	0	0%
E	PORTO VECCHIO	0	N.S.	1 275	54%
S	<b>TOTAL</b>	<b>319</b>	<b>-53%</b>	<b>12 010</b>	<b>-29%</b>

S	AJACCIO	22 941	-9%	314 412	1%
O	BASTIA	33 300	17%	418 104	1%
R	CALVI	0	N.S.	0	N.S.
T	L'ILE ROUSSE	2 275	-30%	44 867	2%
I	PROPRIANO	2 430	38%	32 671	1%
E	PORTO VECCHIO	5 237	-8%	85 278	8%
S	<b>TOTAL</b>	<b>66 183</b>	<b>3%</b>	<b>895 332</b>	<b>1%</b>

S	AJACCIO	0	N.S.	605	-36%
O	BASTIA	289	-40%	6 672	-27%
R	CALVI	0	N.S.	0	N.S.
T	L'ILE ROUSSE	0	0%	0	0%
I	PROPRIANO	0	0%	0	0%
E	PORTO VECCHIO	0	N.S.	794	-19%
S	<b>TOTAL</b>	<b>289</b>	<b>-41%</b>	<b>8 071</b>	<b>-27%</b>

T	AJACCIO	47 056	-10%	632 890	0%
O	BASTIA	68 947	18%	854 697	2%
O	CALVI	0	N.S.	0	N.S.
T	L'ILE ROUSSE	5 025	-32%	93 985	0%
A	PROPRIANO	5 352	65%	71 808	1%
L	PORTO VECCHIO	10 350	-19%	172 235	7%
	<b>TOTAL</b>	<b>136 730</b>	<b>2%</b>	<b>1 825 615</b>	<b>1%</b>

T	AJACCIO	0	N.S.	1 563	-37%
O	BASTIA	608	-43%	16 449	-31%
O	CALVI	0	N.S.	0	N.S.
T	L'ILE ROUSSE	0	0%	0	0%
A	PROPRIANO	0	0%	0	0%
L	PORTO VECCHIO	0	0%	2 069	0%
	<b>TOTAL</b>	<b>608</b>	<b>-48%</b>	<b>20 081</b>	<b>-29%</b>

CIE	LA MERIDIONALE	66 807	14%	818 816	1%
	CORSICA LINEA	69 923	-8%	1 006 799	1%
	CORSICA FERRIES	0	N.S.	0	N.S.
	MOBY LINES	0	N.S.	0	N.S.
	<b>TOTAL</b>	<b>136 730</b>	<b>2%</b>	<b>1 825 615</b>	<b>1%</b>

CIE	LA MERIDIONALE	0	0%	0	0%
	CORSICA LINEA	0	0%	0	0%
	CORSICA FERRIES	608	-35%	19 119	-27%
	MOBY LINES	0	N.S.	962	-51%
	<b>TOTAL</b>	<b>608</b>	<b>-48%</b>	<b>20 081</b>	<b>-29%</b>

# TRAFICS ROLL Français ( Mètres linéaires )

## Janvier 2019

### CORSE - TOULON

### CORSE - TOTAL

Longueur Transportée		Janvier	Evolut°	12 mois	Evolut°
E	AJACCIO	6 318	-23%	86 932	-5%
N	BASTIA	11 237	16%	106 971	-1%
T	CALVI	0	N.S.	0	N.S.
R	L'ILE ROUSSE	7	0%	3 056	-2%
E	PROPRIANO	0	0%	0	0%
E	PORTO VECCHIO	0	N.S.	1 393	-67%
S	<b>TOTAL</b>	17 562	-2%	198 352	-4%

Longueur Transportée		Janvier	Evolut°	12 mois	Evolut°
E	AJACCIO	30 433	-15%	406 368	-2%
N	BASTIA	47 203	18%	553 341	1%
T	CALVI	0	N.S.	0	N.S.
R	L'ILE ROUSSE	2 757	-33%	52 174	-2%
E	PROPRIANO	2 922	98%	39 137	1%
E	PORTO VECCHIO	5 113	-29%	89 625	3%
S	<b>TOTAL</b>	88 428	0%	1 140 645	0%

S	AJACCIO	4 633	-29%	69 334	-10%
O	BASTIA	10 234	8%	104 856	-2%
R	CALVI	0	N.S.	0	N.S.
T	L'ILE ROUSSE	7	40%	1 761	-46%
I	PROPRIANO	0	0%	0	0%
E	PORTO VECCHIO	0	N.S.	1 611	-69%
S	<b>TOTAL</b>	14 874	-7%	177 562	-8%


S	AJACCIO	27 574	-13%	384 351	-1%
O	BASTIA	43 823	14%	529 632	0%
R	CALVI	0	N.S.	0	N.S.
T	L'ILE ROUSSE	2 282	-30%	46 628	-1%
I	PROPRIANO	2 430	38%	32 671	1%
E	PORTO VECCHIO	5 237	-9%	87 683	3%
S	<b>TOTAL</b>	81 346	1%	1 080 965	0%

T	AJACCIO	10 951	-25%	156 266	-8%
O	BASTIA	21 471	12%	211 827	-1%
O	CALVI	0	N.S.	0	N.S.
T	L'ILE ROUSSE	14	17%	4 817	-24%
A	PROPRIANO	0	0%	0	0%
L	PORTO VECCHIO	0	0%	3 004	0%
	<b>TOTAL</b>	32 436	-4%	375 914	-6%

T	AJACCIO	58 007	-14%	790 719	-2%
O	BASTIA	91 026	16%	1 082 973	0%
O	CALVI	0	N.S.	0	N.S.
T	L'ILE ROUSSE	5 039	-32%	98 802	-2%
A	PROPRIANO	5 352	65%	71 808	1%
L	PORTO VECCHIO	10 350	-20%	177 308	3%
	<b>TOTAL</b>	169 774	0%	2 221 610	0%

CIE	LA MERIDIONALE	0	0%	0	0%
	CORSICA LINEA	0	N.S.	0	N.S.
	CORSICA FERRIES	32 436	-4%	375 914	-6%
	MOBY LINES	0	0%	0	N.S.
	<b>TOTAL</b>	32 436	-4%	375 914	-6%

CIE	LA MERIDIONALE	66 807	14%	818 816	1%
	CORSICA LINEA	69 923	-8%	1 006 799	1%
	CORSICA FERRIES	33 044	-5%	395 033	-7%
	MOBY LINES	0	N.S.	962	-51%
	<b>TOTAL</b>	169 774	0%	2 221 610	0%



OBSERVATOIRE REGIONAL  
DES TRANSPORTS  
DE LA CORSE

# CORSE TRANSPORTS "MARCHANDISES"

Tonnages Nets Roll & Spécialisé  
Traffics Français et Italiens



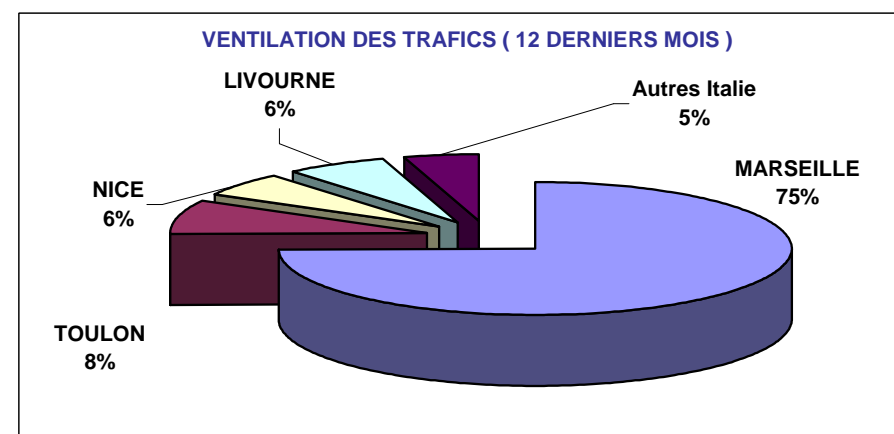
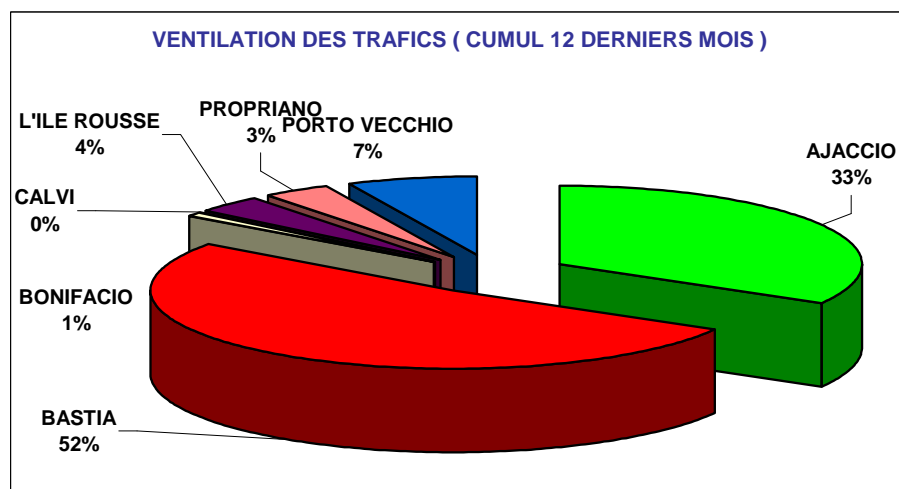
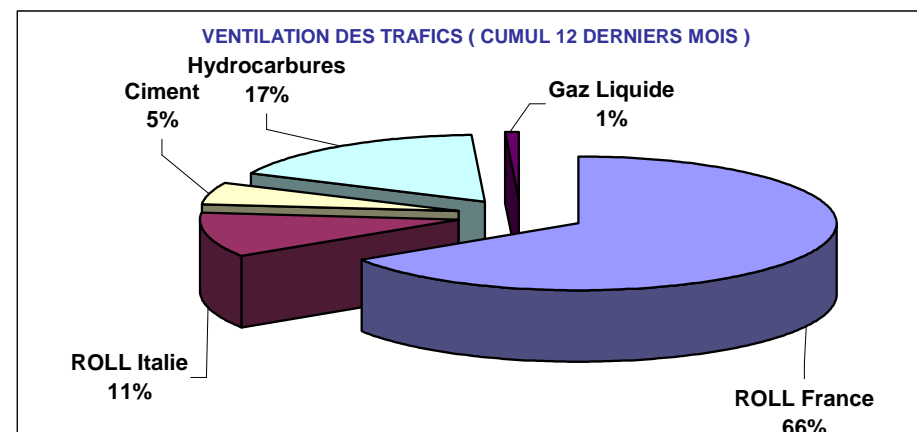
Direction régionale  
de l'Environnement,  
de l'Aménagement  
et du Logement  
  
CORSE

Janvier 2019

-2,5%

168 523 Tonnes Net ( Entrées + Sorties )

PORTS	Evolutions			
	Mensuelle		Cumul 12 mois	
AJACCIO	-16%	↓	-6%	↓
BASTIA	10%	↑	1%	↑
BONIFACIO	-3%	↓	-12%	↓
CALVI	N.S.	↑	N.S.	↑
L'ILE ROUSSE	-25%	↓	0%	↑
PROPRIANO	17%	↑	8%	↑
PORTO VECCHIO	-6%	↓	8%	↑
<b>TOTAL</b>	<b>-3%</b>	<b>↓</b>	<b>-1%</b>	<b>↓</b>



DIRECTION REGIONALE DE L'ENVIRONNEMENT DE L'AMENAGEMENT ET DU LOGEMENT DE LA CORSE

19, Cours Napoléon 20 000 AJACCIO Bâtiment D TEL 04 95 51 79 47 FAX 04 95 51 79 89 Site Internet : [www.ortc.info](http://www.ortc.info) Email : [ort.corse@wanadoo.fr](mailto:ort.corse@wanadoo.fr)

# TRAFICS ROLL & SPECIALISES ( Tonnages Nets )

Janvier 2019

Tonnage Net Transporté	France					Italie	TOTAL MENSUEL		
	ROLL	CIMENT	HYDROC	GAZ	TOTAL	ROLL	TONNAGE	Evolution	
E N T R E S	AJACCIO	34 273	2 385	9 935	1 299	47 892	1 584	49 476	-16%
	BASTIA	48 181	1 829	9 184	1 400	60 594	14 285	74 879	3%
	BONIFACIO	---	---	---	---	0	975	975	-13%
	CALVI	0	0	---	---	0	0	0	N.S.
	L'ILE ROUSSE	3 186	1 651	---	---	4 837	116	4 953	-23%
	PROPRIANO	3 130	387	---	---	3 517	1 951	5 468	N.S.
	PORTO VECCHIO	6 340	2 895	---	---	9 235	0	9 235	-6%
<b>TOTAL</b>	<b>95 110</b>	<b>9 147</b>	<b>19 119</b>	<b>2 699</b>	<b>126 075</b>	<b>18 911</b>	<b>144 986</b>	<b>-4%</b>	
<b>Evolution</b>	<b>5%</b>	<b>2%</b>	<b>-41%</b>	<b>-31%</b>	<b>-7%</b>	<b>24%</b>			

CUMUL 12 MOIS	
TONNAGE	Evolution
712 074	-4%
994 910	0%
17 341	-11%
0	N.S.
77 286	1%
76 634	4%
143 888	10%
<b>2 022 133</b>	<b>0%</b>

S O R T I E S	AJACCIO	3 745	---	---	---	3 745	0	3 745	-20%
	BASTIA	17 081	---	---	---	17 081	984	18 065	48%
	BONIFACIO	---	---	---	---	---	209	209	111%
	CALVI	0	---	---	---	0	0	0	N.S.
	L'ILE ROUSSE	148	---	---	---	148	0	148	-63%
	PROPRIANO	120	---	---	---	120	66	186	N.S.
	PORTO VECCHIO	1 184	---	---	---	1 184	0	1 184	-4%
<b>TOTAL</b>	<b>22 278</b>	<b>0</b>	<b>0</b>	<b>0</b>	<b>22 278</b>	<b>1 259</b>	<b>23 537</b>	<b>26%</b>	
<b>Evolution</b>	<b>25%</b>	<b>---</b>	<b>---</b>	<b>---</b>	<b>25%</b>	<b>43%</b>			

44 721	-31%
174 160	7%
1 545	-18%
0	N.S.
3 030	-20%
1 972	27%
16 239	-7%
<b>241 667</b>	<b>-4%</b>

T O T A L	AJACCIO	38 018	2 385	9 935	1 299	51 637	1 584	53 221	-16%
	BASTIA	65 262	1 829	9 184	1 400	77 675	15 269	92 944	10%
	BONIFACIO	---	---	---	---	0	1 184	1 184	-3%
	CALVI	0	0	---	---	0	0	0	N.S.
	L'ILE ROUSSE	3 334	1 651	---	---	4 985	116	5 101	-25%
	PROPRIANO	3 250	387	---	---	3 637	2 017	5 654	17%
	PORTO VECCHIO	7 524	2 895	---	---	10 419	0	10 419	-6%
<b>TOTAL</b>	<b>117 388</b>	<b>9 147</b>	<b>19 119</b>	<b>2 699</b>	<b>148 353</b>	<b>20 170</b>	<b>168 523</b>	<b>-3%</b>	
<b>Evolution</b>	<b>8%</b>	<b>2%</b>	<b>-41%</b>	<b>-31%</b>	<b>-3%</b>	<b>25%</b>			

756 795	-6%
1 169 070	1%
18 886	-12%
0	N.S.
80 316	0%
78 606	8%
160 127	8%
<b>2 263 800</b>	<b>-1%</b>

France	148 353	-3%
Italie	20 170	25%
<b>TOTAL</b>	<b>168 523</b>	<b>-3%</b>

2 023 883	-2%
239 917	8%
<b>2 263 800</b>	<b>-1%</b>

TRAFICS	ROLL	CORSICA FERRIES	34 655	6%
		LA MERIDIONALE	53 043	48%
		MOBY LINES	1 184	-3%
		SAREMAR	0	N.S.
		CORSICA LINEA	48 676	-11%
		<b>TOTAL</b>	<b>137 558</b>	<b>11%</b>
TRAFICS SPECIALISES	CIMENT	SOMECA	9 147	2%
	HYDROC	FOUQUET	19 119	-41%
	GAZ	SEA TERMINAL	2 699	-31%

366 470	1%
610 486	1%
47 520	-5%
5 537	-19%
704 902	3%
<b>1 734 915</b>	<b>2%</b>
120 949	-5%
386 199	-9%
21 737	-14%

## TRAFICS ROLL Français (Tonnages Nets)

## Janvier 2019

### CORSE - MARSEILLE

### CORSE - NICE

Tonnage Net Transporté		Janvier	Evolut°	12 mois	Evolut°
E	AJACCIO	28 536	-5%	388 314	-1%
N	BASTIA	38 638	26%	484 337	3%
T	CALVI	0	N.S.	0	N.S.
R	L'ILE ROUSSE	3 180	-35%	57 401	3%
E	PROPRIANO	3 130	96%	50 770	7%
E	PORTO VECCHIO	6 339	-20%	105 071	8%
S	<b>TOTAL</b>	<b>79 823</b>	<b>6%</b>	<b>1 085 893</b>	<b>2%</b>

Tonnage Net Transporté		Janvier	Evolut°	12 mois	Evolut°
E	AJACCIO	0	N.S.	331	-64%
N	BASTIA	774	150%	11 556	-24%
T	CALVI	0	N.S.	0	N.S.
R	L'ILE ROUSSE	6	N.S.	1 000	35%
E	PROPRIANO	0	0%	0	0%
E	PORTO VECCHIO	0	N.S.	892	126%
S	<b>TOTAL</b>	<b>780</b>	<b>115%</b>	<b>13 779</b>	<b>-20%</b>

S	AJACCIO	3 478	-15%	40 678	-20%
O	BASTIA	14 951	55%	146 821	6%
R	CALVI	0	N.S.	0	N.S.
T	L'ILE ROUSSE	148	-63%	2 525	-11%
I	PROPRIANO	120	50%	1 530	25%
E	PORTO VECCHIO	1 182	-3%	15 800	-5%
S	<b>TOTAL</b>	<b>19 879</b>	<b>29%</b>	<b>207 354</b>	<b>-1%</b>

S	AJACCIO	0	N.S.	137	36%
O	BASTIA	19	6%	849	10%
R	CALVI	0	N.S.	0	N.S.
T	L'ILE ROUSSE	0	N.S.	184	7%
I	PROPRIANO	0	0%	0	0%
E	PORTO VECCHIO	0	N.S.	116	0
S	<b>TOTAL</b>	<b>19</b>	<b>-32%</b>	<b>1 286</b>	<b>5%</b>

T	AJACCIO	32 014	-6%	428 992	-3%
O	BASTIA	53 589	33%	631 158	4%
	CALVI	0	N.S.	0	N.S.
T	L'ILE ROUSSE	3 328	-37%	59 926	2%
A	PROPRIANO	3 250	93%	52 300	7%
L	PORTO VECCHIO	7 521	-18%	120 871	6%
	<b>TOTAL</b>	<b>99 702</b>	<b>10%</b>	<b>1 293 247</b>	<b>2%</b>

T	AJACCIO	0	N.S.	468	-54%
O	BASTIA	793	143%	12 405	-22%
	CALVI	0	N.S.	0	N.S.
T	L'ILE ROUSSE	6	N.S.	1 184	30%
A	PROPRIANO	0	0%	0	0%
L	PORTO VECCHIO	0	N.S.	1 008	76%
	<b>TOTAL</b>	<b>799</b>	<b>104%</b>	<b>15 065</b>	<b>-18%</b>

CIE	LA MERIDIONALE	51 026	42%	588 345	1%
	MOBY LINES	0	N.S.	0	N.S.
	CORSICA LINEA	48 676	-11%	704 902	3%
	CORSICA FERRIES	0	N.S.	0	N.S.
	<b>TOTAL</b>	<b>99 702</b>	<b>10%</b>	<b>1 293 247</b>	<b>2%</b>

CIE	LA MERIDIONALE	0	0%	0	0%
	MOBY LINES	0	N.S.	698	-47%
	CORSICA LINEA	0	N.S.	0	N.S.
	CORSICA FERRIES	799	104%	14 367	-16%
	<b>TOTAL</b>	<b>799</b>	<b>104%</b>	<b>15 065</b>	<b>-18%</b>

# TRAFICS ROLL Français ( Tonnages Nets )

Janvier 2019

## CORSE - TOULON

## CORSE - TOTAL

Tonnage Net Transporté		Janvier	Evolut°	12 mois	Evolut°
E	AJACCIO	5 737	-18%	77 290	3%
N	BASTIA	8 769	12%	84 899	2%
T	CALVI	0	N.S.	0	N.S.
R	L'ILE ROUSSE	0	N.S.	2 479	-35%
E	PROPRIANO	0	0%	0	0%
E	PORTO VECCHIO	1	-99%	257	-78%
S	<b>TOTAL</b>	14 507	-2%	164 925	1%

Tonnage Net Transporté		Janvier	Evolut°	12 mois	Evolut°
E	AJACCIO	34 273	-8%	465 935	0%
N	BASTIA	48 181	24%	580 792	2%
T	CALVI	0	N.S.	0	N.S.
R	L'ILE ROUSSE	3 186	-35%	60 880	1%
E	PROPRIANO	3 130	96%	50 770	7%
E	PORTO VECCHIO	6 340	-21%	106 220	7%
S	<b>TOTAL</b>	95 110	5%	1 264 597	2%

S	AJACCIO	267	-56%	3 884	-72%
O	BASTIA	2 111	19%	17 528	2%
R	CALVI	0	N.S.	0	N.S.
T	L'ILE ROUSSE	0	N.S.	280	-63%
I	PROPRIANO	0	0%	0	0%
E	PORTO VECCHIO	2	-87%	69	-77%
S	<b>TOTAL</b>	2 380	-1%	21 761	-32%

S	AJACCIO	3 745	-20%	44 699	-31%
O	BASTIA	17 081	49%	165 198	6%
R	CALVI	0	N.S.	0	N.S.
T	L'ILE ROUSSE	148	-63%	2 989	-21%
I	PROPRIANO	120	50%	1 530	25%
E	PORTO VECCHIO	1 184	-4%	15 985	-7%
S	<b>TOTAL</b>	22 278	25%	230 401	-5%

T	AJACCIO	6 004	-21%	81 174	-8%
O	BASTIA	10 880	14%	102 427	2%
T	CALVI	0	N.S.	0	N.S.
A	L'ILE ROUSSE	0	N.S.	2 759	-40%
L	PROPRIANO	0	0%	0	0%
	PORTO VECCHIO	3	-97%	326	-78%
	<b>TOTAL</b>	16 887	-2%	186 686	-4%

T	AJACCIO	38 018	-9%	510 634	-4%
O	BASTIA	65 262	30%	745 990	3%
T	CALVI	0	N.S.	0	N.S.
A	L'ILE ROUSSE	3 334	-37%	63 869	0%
L	PROPRIANO	3 250	93%	52 300	7%
	PORTO VECCHIO	7 524	-18%	122 205	5%
	<b>TOTAL</b>	117 388	8%	1 494 998	1%

CIE	LA MERIDIONALE	0	0%	0	0%
	CORSICA LINEA	0	N.S.	0	N.S.
	CORSICA FERRIES	16 887	-2%	186 686	-4%
	MOBY LINES	0	N.S.	0	N.S.
	<b>TOTAL</b>	16 887	-2%	186 686	-4%

CIE	LA MERIDIONALE	51 026	42%	588 345	1%
	CORSICA LINEA	48 676	-11%	704 902	3%
	CORSICA FERRIES	17 686	0%	201 053	-5%
	MOBY LINES	0	N.S.	698	-47%
	<b>TOTAL</b>	117 388	8%	1 494 998	1%

# TRAFICS ROLL Italiens ( Tonnages Nets )

Janvier 2019

## CORSE - SAVONA

Tonnage Net Transporté		Janvier	Evolut°	12 mois	Evolut°
Entrée	BASTIA	2 504	9%	33 586	22%
Sortie		400	20%	3 399	48%
<b>Total</b>	<b>TOTAL</b>	<b>2 904</b>	<b>11%</b>	<b>36 985</b>	<b>24%</b>
Entrée	CALVI	0	N.S.	0	N.S.
Sortie		0	N.S.	0	N.S.
<b>Total</b>	<b>TOTAL</b>	<b>0</b>	<b>N.S.</b>	<b>0</b>	<b>N.S.</b>
Entrée	L'ILE	116	N.S.	253	N.S.
Sortie	ROUSSE	0	N.S.	41	156%
<b>Total</b>	<b>TOTAL</b>	<b>116</b>	<b>N.S.</b>	<b>294</b>	<b>1738%</b>
Entrée	TOTAL	2 620	14%	33 839	23%
Sortie		400	20%	3 440	49%
<b>Total</b>	<b>TOTAL</b>	<b>3 020</b>	<b>15%</b>	<b>37 279</b>	<b>25%</b>
dont	CORSICA FERRIES	3 020	15%	37 279	25%

## CORSE - SANTA TERESA

Tonnage Net Transporté		Janvier	Evolut°	12 mois	Evolut°
Entrée	BONIFACIO	975	-13%	17 341	-11%
Sortie		209	111%	1 545	-18%
<b>Total</b>	<b>TOTAL</b>	<b>1 184</b>	<b>-3%</b>	<b>18 886</b>	<b>-12%</b>
dont	MOBY LINES	1 184	-3%	13 349	-8%
	BLU NAVY	0	N.S.	5 537	-19%

## CORSE - GOLFO ARANCI

Tonnage Net Transporté		Janvier	Evolut°	12 mois	Evolut°
Entrée	PORTO VECCHIO	0	N.S.	440	-35%
Sortie		0	N.S.	20	-17%
<b>Total</b>	<b>TOTAL</b>	<b>0</b>	<b>N.S.</b>	<b>460</b>	<b>-35%</b>
dont	CORSICA FERRIES	0	N.S.	460	-35%

## CORSE - GENES

Tonnage Net Transporté		Janvier	Evolut°	12 mois	Evolut°
Entrée	BASTIA	0	N.S.	9 241	51%
Sortie		0	N.S.	282	-18%
<b>Total</b>	<b>TOTAL</b>	<b>0</b>	<b>N.S.</b>	<b>9 523</b>	<b>48%</b>
dont	MOBY LINES	0	N.S.	9 523	48%

## CORSE - LIVOURNE

Tonnage Net Transporté		Janvier	Evolut°	12 mois	Evolut°
Entrée	BASTIA	11 781	15%	135 585	2%
Sortie		584	35%	5 281	19%
<b>Total</b>	<b>TOTAL</b>	<b>12 365</b>	<b>16%</b>	<b>140 866</b>	<b>2%</b>
Entrée	L'ILE ROUSSE	0	N.S.	62	-63%
Sortie		0	N.S.	0	N.S.
<b>Total</b>	<b>TOTAL</b>	<b>0</b>	<b>N.S.</b>	<b>62</b>	<b>-63%</b>
Entrée	TOTAL	11 781	15%	135 647	2%
Sortie		584	35%	5 281	19%
<b>Total</b>	<b>TOTAL</b>	<b>12 365</b>	<b>16%</b>	<b>140 928</b>	<b>2%</b>
dont	CORSICA FERRIES	12 365	16%	116 916	6%
	MOBY LINES	0	N.S.	23 950	-13%

## CORSE - PORTO TORRES

Tonnage Net Transporté		Janvier	Evolut°	12 mois	Evolut°
Entrée	AJACCIO	1 584	2%	6 614	33%
Sortie		0	N.S.	22	-90%
<b>Total</b>	<b>TOTAL</b>	<b>1 584</b>	<b>2%</b>	<b>6 636</b>	<b>28%</b>
Entrée	PROPRIANO	1 951	N.S.	21 699	27%
Sortie		66	N.S.	442	148%
<b>Total</b>	<b>TOTAL</b>	<b>2 017</b>	<b>N.S.</b>	<b>22 141</b>	<b>28%</b>
Entrée	PORTO VECCHIO	0	N.S.	3 830	42%
Sortie		0	N.S.	234	-8%
<b>Total</b>	<b>TOTAL</b>	<b>0</b>	<b>37%</b>	<b>4 064</b>	<b>470%</b>
Entrée	TOTAL	3 535	129%	32 143	30%
Sortie		66	450%	698	8%
<b>Total</b>	<b>TOTAL</b>	<b>3 601</b>	<b>131%</b>	<b>32 841</b>	<b>29%</b>
dont	LA MERIDIONALE	2 017	N.S.	22 141	28%
	CORSICA LINEA	0	N.S.	0	N.S.
	CORSICA FERRIES	1 584	2%	10 700	32%

## CORSE - TOTAL

Tonnage Net Transporté		Janvier	Evolut°	12 mois	Evolut°
Entrée	AJACCIO	1 584	2%	6 614	33%
	BASTIA	14 285	14%	178 412	7%
	BONIFACIO	975	-13%	17 341	-11%
	CALVI	0	N.S.	0	N.S.
	L'ILE ROUSSE	116	N.S.	315	88%
	PROPRIANO	1 951	N.S.	21 699	27%
	PORTO VECCHIO	0	N.S.	4 270	26%
<b>Total</b>	<b>TOTAL</b>	<b>18 911</b>	<b>24%</b>	<b>228 651</b>	<b>8%</b>
Sortie	AJACCIO	0	N.S.	22	-90%
	BASTIA	984	28%	8 962	26%
	BONIFACIO	209	111%	1 545	-18%
	CALVI	0	N.S.	0	N.S.
	L'ILE ROUSSE	0	N.S.	41	156%
	PROPRIANO	66	N.S.	442	148%
	PORTO VECCHIO	0	N.S.	254	-9%
<b>Total</b>	<b>TOTAL</b>	<b>1 259</b>	<b>43%</b>	<b>11 266</b>	<b>17%</b>
TOTAL	AJACCIO	1 584	2%	6 636	28%
	BASTIA	15 269	15%	187 374	8%
	BONIFACIO	1 184	-3%	18 886	-12%
	CALVI	0	N.S.	0	N.S.
	L'ILE ROUSSE	116	N.S.	356	93%
	PROPRIANO	2 017	N.S.	22 141	28%
PORTO VECCHIO	0	N.S.	4 524	24%	
<b>Total</b>	<b>TOTAL</b>	<b>20 170</b>	<b>25%</b>	<b>239 917</b>	<b>8%</b>
dont	CORSICA FERRIES	16 969	14%	165 417	11%
	LA MERIDIONALE	2 017	N.S.	22 141	28%
	MOBY LINES	1 184	-3%	46 822	-4%
	BLU NAVY	0	N.S.	5 537	-19%
	CORSICA LINEA	0	N.S.	0	N.S.