

OBSERVATOIRE REGIONAL
DES TRANSPORTS
DE LA CORSE

CORSE TRANSPORTS "MARCHANDISES" Longueur Roll (Trafic National)

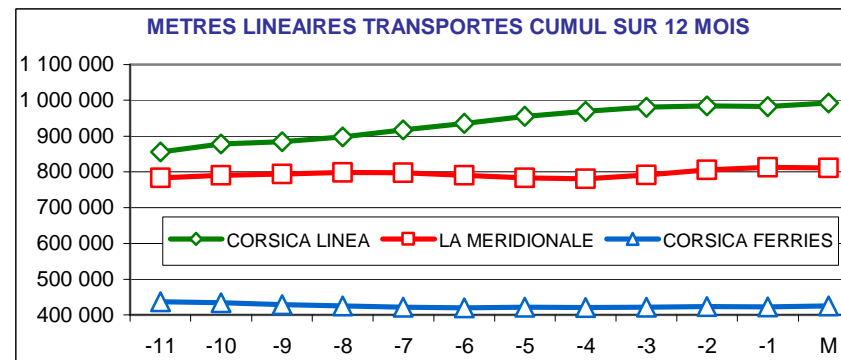
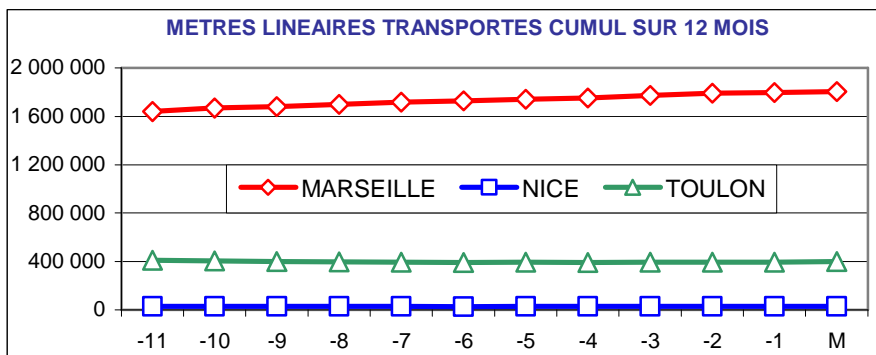
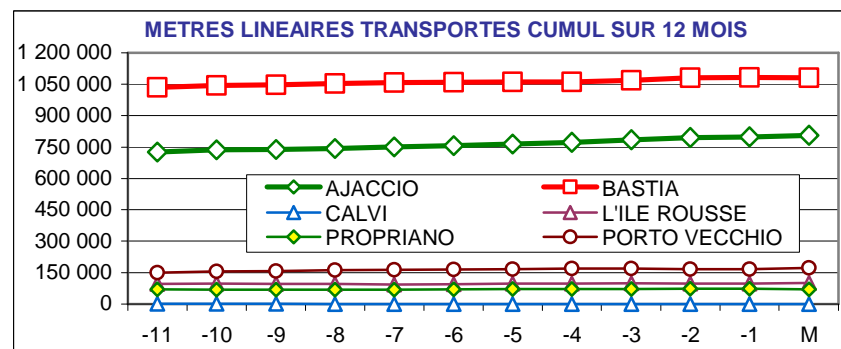


Janvier 2018

7,1%

169 390 Mètres Linéaires transportés (Entrée + Sortie)

PORTS	Evolutions	
	Mensuelle	Cumul 12 mois
AJACCIO	14% ↗	12% ↗
BASTIA	-3% ↘	4% ↗
CALVI	N.S. ↗	N.S. ↗
L'ILE ROUSSE	49% ↗	6% ↗
PROPRIANO	-39% ↘	2% ↗
PORTO VECCHIO	61% ↗	16% ↗
MARSEILLE	6% ↗	11% ↗
NICE	-20% ↘	3% ↗
TOULON	11% ↗	-4% ↘
TOTAL	7% ↗	8% ↗



DIRECTION REGIONALE DE L'ENVIRONNEMENT DE L'AMENAGEMENT ET DU LOGEMENT DE LA CORSE

CS 10 006 20704 AJACCIO Cedex 9 TEL 04 95 51 79 47 FAX 04 95 51 79 89 Site Internet : www.ortc.info Email : ort.corse@wanadoo.fr

TRAFICS ROLL Français (Mètres linéaires)

Janvier 2018

CORSE - MARSEILLE

CORSE - NICE

Longueur Transportée		Janvier	Evolut°	12 mois	Evolut°
E	AJACCIO	27 459	11%	323 221	16%
N	BASTIA	29 867	-4%	426 775	9%
T	CALVI	0	N.S.	0	N.S.
R	L'ILE ROUSSE	4 118	61%	50 083	5%
E	PROPRIANO	1 476	-47%	38 592	-1%
E	PORTO VECCHIO	7 001	84%	82 124	15%
S	TOTAL	69 921	8%	920 795	11%

Longueur Transportée		Janvier	Evolut°	12 mois	Evolut°
E	AJACCIO	17	-65%	1 540	37%
N	BASTIA	588	-29%	14 600	1%
T	CALVI	0	N.S.	0	N.S.
R	L'ILE ROUSSE	0	0%	0	0%
E	PROPRIANO	0	0%	0	0%
E	PORTO VECCHIO	75	257%	828	255%
S	TOTAL	680	-24%	16 968	4%

S	AJACCIO	25 087	13%	311 771	14%
O	BASTIA	28 527	-7%	415 081	8%
R	CALVI	0	N.S.	0	N.S.
T	L'ILE ROUSSE	3 271	39%	44 023	3%
I	PROPRIANO	1 761	-30%	32 335	6%
E	PORTO VECCHIO	5 721	53%	79 272	14%
S	TOTAL	64 367	5%	882 482	10%

S	AJACCIO	0	N.S.	940	69%
O	BASTIA	482	-9%	9 201	-6%
R	CALVI	0	N.S.	0	N.S.
T	L'ILE ROUSSE	0	0%	0	0%
I	PROPRIANO	0	0%	0	0%
E	PORTO VECCHIO	7	-53%	977	240%
S	TOTAL	489	-13%	11 118	3%

T	AJACCIO	52 546	12%	634 992	15%
O	BASTIA	58 394	-5%	841 856	8%
O	CALVI	0	N.S.	0	N.S.
T	L'ILE ROUSSE	7 389	50%	94 106	4%
A	PROPRIANO	3 237	-39%	70 927	2%
L	PORTO VECCHIO	12 722	69%	161 396	15%
	TOTAL	134 288	6%	1 803 277	11%

T	AJACCIO	17	-74%	2 480	48%
O	BASTIA	1 070	-21%	23 801	-2%
O	CALVI	0	N.S.	0	N.S.
T	L'ILE ROUSSE	0	0%	0	0%
A	PROPRIANO	0	0%	0	0%
L	PORTO VECCHIO	82	0%	1 805	0%
	TOTAL	1 169	-20%	28 086	3%

CIE	LA MERIDIONALE	58 580	-3%	811 236	5%
	CORSICA LINEA	75 708	15%	992 041	16%
	CORSICA FERRIES	0	N.S.	0	N.S.
	MOBY LINES	0	N.S.	0	N.S.
	TOTAL	134 288	6%	1 803 277	11%

CIE	LA MERIDIONALE	0	0%	0	0%
	CORSICA LINEA	0	0%	0	0%
	CORSICA FERRIES	930	-36%	26 113	3%
	MOBY LINES	239	3883%	1 973	12%
	TOTAL	1 169	-20%	28 086	3%

TRAFICS ROLL Français (Mètres linéaires)

Janvier 2018

CORSE - TOULON

CORSE - TOTAL

Longueur Transportée		Janvier	Evolut°	12 mois	Evolut°
E	AJACCIO	8 153	26%	91 840	0%
N	BASTIA	9 686	1%	107 674	-10%
T	CALVI	0	N.S.	0	N.S.
R	L'ILE ROUSSE	7	N.S.	3 113	19%
E	PROPRIANO	0	0%	0	0%
E	PORTO VECCHIO	99	-50%	4 280	25%
S	TOTAL	17 945	10%	206 907	-5%

Longueur Transportée		Janvier	Evolut°	12 mois	Evolut°
E	AJACCIO	35 629	14%	416 601	12%
N	BASTIA	40 141	-3%	549 049	4%
T	CALVI	0	N.S.	0	N.S.
R	L'ILE ROUSSE	4 125	61%	53 196	6%
E	PROPRIANO	1 476	-47%	38 592	-1%
E	PORTO VECCHIO	7 175	78%	87 232	16%
S	TOTAL	88 546	8%	1 144 670	8%

S	AJACCIO	6 490	17%	77 392	0%
O	BASTIA	9 435	14%	106 675	-7%
R	CALVI	0	N.S.	0	N.S.
T	L'ILE ROUSSE	5	-89%	3 243	57%
I	PROPRIANO	0	0%	0	0%
E	PORTO VECCHIO	58	-80%	5 198	46%
S	TOTAL	15 988	13%	192 508	-3%


S	AJACCIO	31 577	14%	390 103	11%
O	BASTIA	38 444	-3%	530 957	4%
R	CALVI	0	N.S.	0	N.S.
T	L'ILE ROUSSE	3 276	37%	47 266	5%
I	PROPRIANO	1 761	-30%	32 335	6%
E	PORTO VECCHIO	5 786	43%	85 447	16%
S	TOTAL	80 844	6%	1 086 108	8%

T	AJACCIO	14 643	21%	169 232	0%
O	BASTIA	19 121	7%	214 349	-8%
O	CALVI	0	N.S.	0	N.S.
T	L'ILE ROUSSE	12	-73%	6 356	36%
A	PROPRIANO	0	0%	0	0%
L	PORTO VECCHIO	157	0%	9 478	0%
	TOTAL	33 933	11%	399 415	-4%

T	AJACCIO	67 206	14%	806 704	12%
O	BASTIA	78 585	-3%	1 080 006	4%
O	CALVI	0	N.S.	0	N.S.
T	L'ILE ROUSSE	7 401	49%	100 462	6%
A	PROPRIANO	3 237	-39%	70 927	2%
L	PORTO VECCHIO	12 961	61%	172 679	16%
	TOTAL	169 390	7%	2 230 778	8%

CIE	LA MERIDIONALE	0	0%	0	0%
	CORSICA LINEA	0	N.S.	0	N.S.
	CORSICA FERRIES	33 933	11%	399 415	-4%
	MOBY LINES	0	0%	0	N.S.
	TOTAL	33 933	11%	399 415	-4%

CIE	LA MERIDIONALE	58 580	-3%	811 236	5%
	CORSICA LINEA	75 708	15%	992 041	16%
	CORSICA FERRIES	34 863	9%	425 528	-3%
	MOBY LINES	239	3883%	1 973	12%
	TOTAL	169 390	7%	2 230 778	8%



OBSERVATOIRE REGIONAL
DES TRANSPORTS
DE LA CORSE

CORSE TRANSPORTS "MARCHANDISES"

Tonnages Nets Roll & Spécialisé
Traffics Français et Italiens

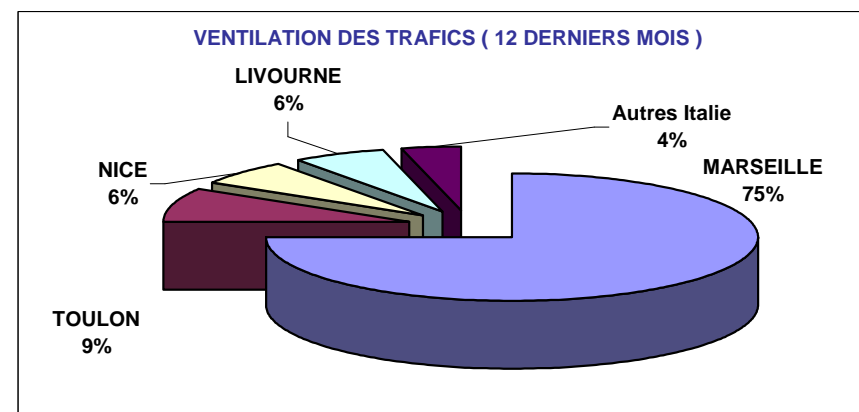
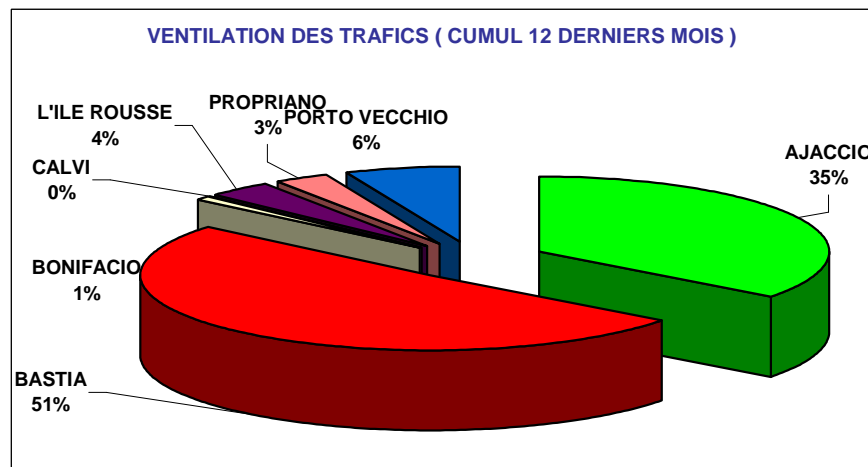
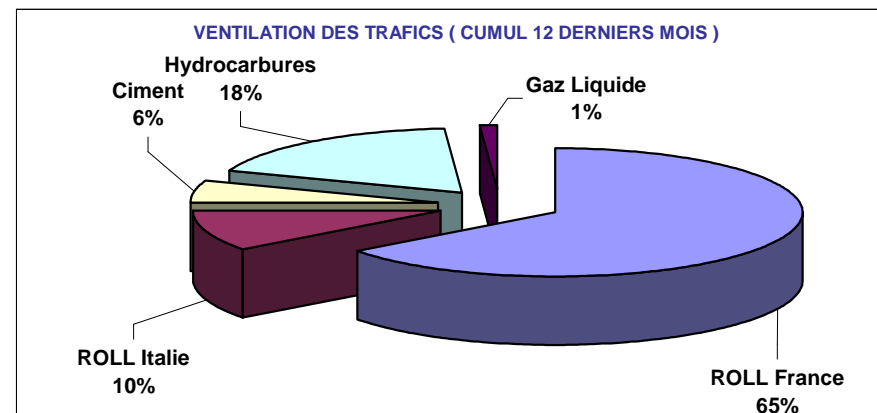


Janvier 2018

4,6%

169 487 Tonnes Net (Entrées + Sorties)

PORTS	Evolutions			
	Mensuelle		Cumul 12 mois	
AJACCIO	3%	↗	10%	↗
BASTIA	7%	↗	2%	↗
BONIFACIO	-27%	↘	-6%	↘
CALVI	N.S.	↗	N.S.	↗
L'ILE ROUSSE	61%	↗	1%	↗
PROPRIANO	-68%	↘	-9%	↘
PORTO VECCHIO	30%	↗	11%	↗
TOTAL	5%	↗	5%	↗



DIRECTION REGIONALE DE L'ENVIRONNEMENT DE L'AMENAGEMENT ET DU LOGEMENT DE LA CORSE

19, Cours Napoléon 20 000 AJACCIO Bâtiment D TEL 04 95 51 79 47 FAX 04 95 51 79 89 Site Internet : www.ortc.info Email : ort.corse@wanadoo.fr

TRAFICS ROLL & SPECIALISES (Tonnages Nets)

Janvier 2018

Tonnage Net Transporté	France					Italie	TOTAL MENSUEL		
	ROLL	CIMENT	HYDROC	GAZ	TOTAL	ROLL	TONNAGE	Evolution	
E N T R E E S	AJACCIO	37 088	3 614	15 387	1 199	57 288	1 546	58 834	5%
	BASTIA	38 824	1 732	16 820	2 690	60 066	12 528	72 594	9%
	BONIFACIO	---	---	---	---	0	1 120	1 120	-30%
	CALVI	0	0	---	---	0	0	0	N.S.
	L'ILE ROUSSE	4 877	1 528	---	---	6 405	0	6 405	60%
	PROPRIANO	1 601	300	---	---	1 901	0	1 901	-69%
	PORTO VECCHIO	7 991	1 824	---	---	9 815	93	9 908	35%
	TOTAL	90 381	8 998	32 207	3 889	135 475	15 287	150 762	6%
Evolution	0%	-9%	33%	8%	6%	11%			

CUMUL 12 MOIS	
TONNAGE	Evolution
741 592	8%
994 401	3%
19 542	-3%
0	N.S.
76 242	0%
68 583	-10%
130 640	10%
2 031 000	5%

S O R T I E S	AJACCIO	4 690	---	---	---	4 690	12	4 702	-19%
	BASTIA	11 435	---	---	---	11 435	767	12 202	-6%
	BONIFACIO	---	---	---	---	---	99	99	21%
	CALVI	0	---	---	---	0	0	0	N.S.
	L'ILE ROUSSE	403	---	---	---	403	0	403	90%
	PROPRIANO	80	---	---	---	80	0	80	43%
	PORTO VECCHIO	1 239	---	---	---	1 239	0	1 239	4%
	TOTAL	17 847	0	0	0	17 847	878	18 725	-8%
Evolution	-10%	---	---	---	-10%	95%			

64 713	38%
163 490	-3%
1 889	-24%
0	N.S.
3 776	24%
1 406	130%
17 428	18%
252 702	7%

T O T A L	AJACCIO	41 778	3 614	15 387	1 199	61 978	1 558	63 536	3%
	BASTIA	50 259	1 732	16 820	2 690	71 501	13 295	84 796	7%
	BONIFACIO	---	---	---	---	0	1 219	1 219	-27%
	CALVI	0	0	---	---	0	0	0	N.S.
	L'ILE ROUSSE	5 280	1 528	---	---	6 808	0	6 808	61%
	PROPRIANO	1 681	300	---	---	1 981	0	1 981	-68%
	PORTO VECCHIO	9 230	1 824	---	---	11 054	93	11 147	30%
	TOTAL	108 228	8 998	32 207	3 889	153 322	16 165	169 487	5%
Evolution	-2%	-9%	33%	8%	4%	14%			

806 305	10%
1 157 891	2%
21 431	-6%
0	N.S.
80 018	1%
69 989	-9%
148 068	11%
2 283 702	5%

France	153 322	4%
Italie	16 165	14%
TOTAL	169 487	5%

2 062 319	5%
221 383	7%
2 283 702	5%

TRAFICS	ROLL	CORSICA FERRIES	32 592	29%
		LA MERIDIONALE	35 901	-27%
		MOBY LINES	1 219	-27%
		SAREMAR	0	N.S.
		CORSICA LINEA	54 681	13%
		TOTAL	124 393	0%
TRAFICS SPECIALISES	CIMENT	SOMECA	8 998	-9%
	HYDROC	FOUQUET	32 207	33%
	GAZ	SEA TERMINAL	3 889	8%

361 141	2%
602 515	-4%
49 858	69%
6 876	-37%
687 202	12%
1 707 592	4%
127 878	0%
422 968	9%
25 264	17%

TRAFICS ROLL Français (Tonnages Nets)

Janvier 2018

CORSE - MARSEILLE

CORSE - NICE

Tonnage Net Transporté		Janvier	Evolut°	12 mois	Evolut°
E	AJACCIO	30 054	-2%	392 368	10%
N	BASTIA	30 718	-12%	469 517	2%
T	CALVI	0	N.S.	0	N.S.
R	L'ILE ROUSSE	4 877	64%	55 668	-5%
E	PROPRIANO	1 601	-61%	47 630	-9%
E	PORTO VECCHIO	7 911	59%	97 462	10%
S	TOTAL	75 161	-3%	1 062 645	4%

Tonnage Net Transporté		Janvier	Evolut°	12 mois	Evolut°
E	AJACCIO	49	145%	915	98%
N	BASTIA	309	-61%	15 207	19%
T	CALVI	0	N.S.	0	N.S.
R	L'ILE ROUSSE	0	N.S.	741	50%
E	PROPRIANO	0	0%	0	0%
E	PORTO VECCHIO	5	400%	395	235%
S	TOTAL	363	-56%	17 258	21%

S	AJACCIO	4 083	-23%	50 730	18%
O	BASTIA	9 641	-17%	138 364	-5%
R	CALVI	0	N.S.	0	N.S.
T	L'ILE ROUSSE	403	90%	2 824	11%
I	PROPRIANO	80	70%	1 228	193%
E	PORTO VECCHIO	1 214	5%	16 671	18%
S	TOTAL	15 421	-16%	209 817	2%

S	AJACCIO	0	N.S.	101	98%
O	BASTIA	18	-56%	769	8%
R	CALVI	0	N.S.	0	N.S.
T	L'ILE ROUSSE	0	N.S.	172	2357%
I	PROPRIANO	0	0%	0	0%
E	PORTO VECCHIO	10	900%	178	13
S	TOTAL	28	-35%	1 220	46%

T	AJACCIO	34 137	-5%	443 098	11%
O	BASTIA	40 359	-13%	607 881	0%
T	CALVI	0	N.S.	0	N.S.
A	L'ILE ROUSSE	5 280	66%	58 492	-4%
L	PROPRIANO	1 681	-59%	48 858	-8%
	PORTO VECCHIO	9 125	49%	114 133	11%
	TOTAL	90 582	-5%	1 272 462	4%

T	AJACCIO	49	133%	1 016	98%
O	BASTIA	327	-61%	15 976	18%
T	CALVI	0	N.S.	0	N.S.
A	L'ILE ROUSSE	0	N.S.	913	83%
L	PROPRIANO	0	0%	0	0%
	PORTO VECCHIO	15	650%	573	337%
	TOTAL	391	-55%	18 478	23%

CIE	LA MERIDIONALE	35 901	-25%	585 260	-3%
	MOBY LINES	0	N.S.	0	N.S.
	CORSICA LINEA	54 681	13%	687 202	12%
	CORSICA FERRIES	0	N.S.	0	N.S.
	TOTAL	90 582	-5%	1 272 462	4%

CIE	LA MERIDIONALE	0	0%	0	0%
	MOBY LINES	0	N.S.	1 307	-36%
	CORSICA LINEA	0	N.S.	0	N.S.
	CORSICA FERRIES	391	-55%	17 171	32%
	TOTAL	391	-55%	18 478	23%

TRAFICS ROLL Français (Tonnages Nets)

Janvier 2018

CORSE - TOULON

CORSE - TOTAL

Tonnage Net Transporté		Janvier	Evolut°	12 mois	Evolut°
E	AJACCIO	6 985	38%	74 732	-2%
N	BASTIA	7 797	14%	83 513	-13%
T	CALVI	0	N.S.	0	N.S.
R	L'ILE ROUSSE	0	N.S.	3 827	89%
E	PROPRIANO	0	0%	0	0%
E	PORTO VECCHIO	75	582%	1 195	5%
S	TOTAL	14 857	24%	163 267	-7%

Tonnage Net Transporté		Janvier	Evolut°	12 mois	Evolut°
E	AJACCIO	37 088	4%	468 015	8%
N	BASTIA	38 824	-8%	568 237	0%
T	CALVI	0	N.S.	0	N.S.
R	L'ILE ROUSSE	4 877	63%	60 236	-1%
E	PROPRIANO	1 601	-61%	47 630	-9%
E	PORTO VECCHIO	7 991	60%	99 052	10%
S	TOTAL	90 381	0%	1 243 170	3%

S	AJACCIO	607	42%	13 671	248%
O	BASTIA	1 776	73%	17 267	9%
R	CALVI	0	N.S.	0	N.S.
T	L'ILE ROUSSE	0	N.S.	764	57%
I	PROPRIANO	0	0%	0	0%
E	PORTO VECCHIO	15	-63%	300	-15%
S	TOTAL	2 398	61%	32 002	55%

S	AJACCIO	4 690	-18%	64 502	38%
O	BASTIA	11 435	-10%	156 400	-3%
R	CALVI	0	N.S.	0	N.S.
T	L'ILE ROUSSE	403	90%	3 760	24%
I	PROPRIANO	80	70%	1 228	193%
E	PORTO VECCHIO	1 239	4%	17 149	18%
S	TOTAL	17 847	-10%	243 039	7%

T	AJACCIO	7 592	38%	88 403	10%
O	BASTIA	9 573	21%	100 780	-9%
T	CALVI	0	N.S.	0	N.S.
A	L'ILE ROUSSE	0	N.S.	4 591	83%
L	PROPRIANO	0	0%	0	0%
	PORTO VECCHIO	90	76%	1 495	0%
	TOTAL	17 255	28%	195 269	0%

T	AJACCIO	41 778	1%	532 517	11%
O	BASTIA	50 259	-9%	724 637	-1%
T	CALVI	0	N.S.	0	N.S.
A	L'ILE ROUSSE	5 280	65%	63 996	0%
L	PROPRIANO	1 681	-59%	48 858	-8%
	PORTO VECCHIO	9 230	49%	116 201	11%
	TOTAL	108 228	-2%	1 486 209	4%

CIE	LA MERIDIONALE	0	0%	0	0%
	CORSICA LINEA	0	N.S.	0	N.S.
	CORSICA FERRIES	17 255	28%	195 269	0%
	MOBY LINES	0	N.S.	0	N.S.
	TOTAL	17 255	28%	195 269	0%

CIE	LA MERIDIONALE	35 901	-25%	585 260	-3%
	CORSICA LINEA	54 681	13%	687 202	12%
	CORSICA FERRIES	17 646	23%	212 440	2%
	MOBY LINES	0	N.S.	1 307	-36%
	TOTAL	108 228	-2%	1 486 209	4%

TRAFICS ROLL Italiens (Tonnages Nets)

Janvier 2018

CORSE - SAVONA

Tonnage Net Transporté		Janvier	Evolut°	12 mois	Evolut°
Entrée	BASTIA	2 290	234%	27 466	-32%
Sortie		334	448%	2 298	-7%
Total	TOTAL	2 624	251%	29 764	-31%
Entrée	CALVI	0	N.S.	0	N.S.
Sortie		0	N.S.	0	N.S.
Total	TOTAL	0	N.S.	0	N.S.
Entrée	L'ILE	0	N.S.	0	N.S.
Sortie	ROUSSE	0	N.S.	16	167%
Total	TOTAL	0	N.S.	16	60%
Entrée	TOTAL	2 290	234%	27 466	-32%
Sortie		334	448%	2 314	-6%
Total	TOTAL	2 624	251%	29 780	-31%
dont	CORSICA FERRIES	2 624	251%	29 780	-31%

CORSE - GENES

Tonnage Net Transporté		Janvier	Evolut°	12 mois	Evolut°
Entrée	BASTIA	0	N.S.	6 101	98%
Sortie		0	N.S.	343	646%
Total	TOTAL	0	N.S.	6 444	106%
dont	MOBY LINES	0	N.S.	6 444	106%

CORSE - LIVOURNE

Tonnage Net Transporté		Janvier	Evolut°	12 mois	Evolut°
Entrée	BASTIA	10 238	11%	133 027	23%
Sortie		433	113%	4 449	0%
Total	TOTAL	10 671	13%	137 476	23%
Entrée	L'ILE ROUSSE	0	N.S.	168	190%
Sortie		0	N.S.	0	N.S.
Total	TOTAL	0	N.S.	168	190%
Entrée	TOTAL	10 238	11%	133 195	24%
Sortie		433	113%	4 449	0%
Total	TOTAL	10 671	13%	137 644	23%
dont	CORSICA FERRIES	10 671	13%	109 924	10%
	MOBY LINES	0	N.S.	27 552	119%

CORSE - PORTO TORRES

Tonnage Net Transporté		Janvier	Evolut°	12 mois	Evolut°
Entrée	AJACCIO	1 546	145%	4 955	256%
Sortie		12	-88%	211	16%
Total	TOTAL	1 558	114%	5 166	228%
Entrée	PROPRIANO	0	N.S.	17 077	-19%
Sortie		0	N.S.	178	-7%
Total	TOTAL	0	N.S.	17 255	-18%
Entrée	PORTO VECCHIO	0	N.S.	2 702	46%
Sortie		0	N.S.	255	5%
Total	TOTAL	0	42%	2 957	781%
Entrée	TOTAL	1 546	-30%	24 734	2%
Sortie		12	-89%	644	4%
Total	TOTAL	1 558	-33%	25 378	2%
dont	LA MERIDIONALE	0	N.S.	17 255	-19%
	CORSICA LINEA	0	N.S.	0	N.S.
	CORSICA FERRIES	1 558	114%	8 123	137%

CORSE - SANTA TERESA

Tonnage Net Transporté		Janvier	Evolut°	12 mois	Evolut°
Entrée	BONIFACIO	1 120	-30%	19 542	-3%
Sortie		99	21%	1 889	-24%
Total	TOTAL	1 219	-27%	21 431	-6%
dont	MOBY LINES	1 219	-27%	14 555	23%
	BLU NAVY	0	N.S.	6 876	-37%

CORSE - GOLFO ARANCI

Tonnage Net Transporté		Janvier	Evolut°	12 mois	Evolut°
Entrée	PORTO VECCHIO	93	N.S.	682	1605%
Sortie		0	N.S.	24	-63%
Total	TOTAL	93	N.S.	706	579%
dont	CORSICA FERRIES	93	N.S.	706	579%

CORSE - TOTAL

Tonnage Net Transporté		Janvier	Evolut°	12 mois	Evolut°
Entrée	AJACCIO	1 546	145%	4 955	256%
	BASTIA	12 528	26%	166 594	10%
	BONIFACIO	1 120	-30%	19 542	-3%
	CALVI	0	N.S.	0	N.S.
	L'ILE ROUSSE	0	N.S.	168	171%
	PROPRIANO	0	N.S.	17 077	-19%
	PORTO VECCHIO	93	N.S.	3 384	80%
Total	TOTAL	15 287	11%	211 720	8%

Tonnage Net Transporté		Janvier	Evolut°	12 mois	Evolut°
Sortie	AJACCIO	12	-88%	211	16%
	BASTIA	767	191%	7 090	2%
	BONIFACIO	99	21%	1 889	-24%
	CALVI	0	N.S.	0	N.S.
	L'ILE ROUSSE	0	N.S.	16	167%
	PROPRIANO	0	N.S.	178	-7%
	PORTO VECCHIO	0	N.S.	279	-9%
Total	TOTAL	878	95%	9 663	-5%

Tonnage Net Transporté		Janvier	Evolut°	12 mois	Evolut°
TOTAL	AJACCIO	1 558	114%	5 166	228%
	BASTIA	13 295	30%	173 684	10%
	BONIFACIO	1 219	-27%	21 431	-6%
	CALVI	0	N.S.	0	N.S.
	L'ILE ROUSSE	0	N.S.	184	171%
	PROPRIANO	0	N.S.	17 255	-18%
	PORTO VECCHIO	93	N.S.	3 663	67%
Total	TOTAL	16 165	14%	221 383	7%
dont	CORSICA FERRIES	14 946	37%	148 701	2%
	LA MERIDIONALE	0	N.S.	17 255	-19%
	MOBY LINES	1 219	-27%	48 551	76%
	BLU NAVY	0	N.S.	6 876	-37%
	CORSICA LINEA	0	N.S.	0	N.S.