

OBSERVATOIRE REGIONAL
DES TRANSPORTS
DE LA CORSE

CORSE TRANSPORTS "MARCHANDISES" Longueur Roll (Trafic National)

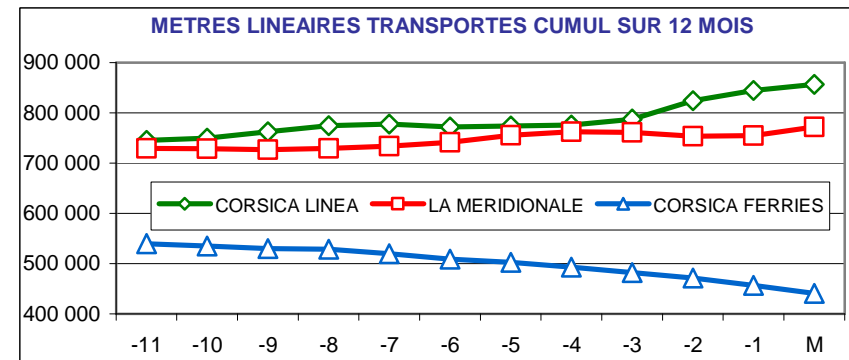
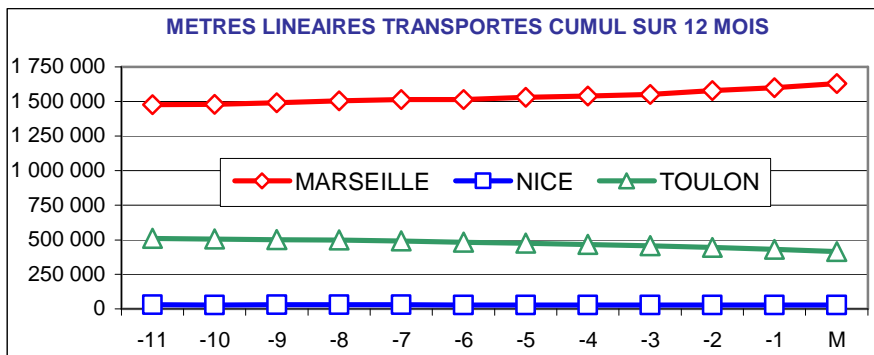
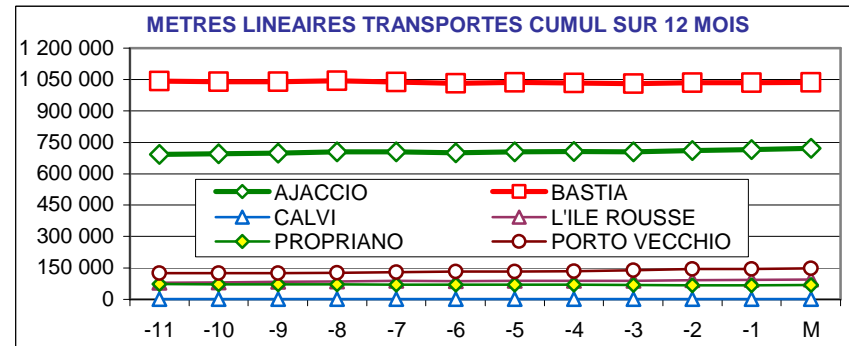


Janvier 2017

9,2%

158 148 Mètres Linéaires transportés (Entrée + Sortie)

PORTS	Evolutions	
	Mensuelle	Cumul 12 mois
AJACCIO	13% ↑	5% ↑
BASTIA	1% ↑	0% ↓
CALVI	N.S. ↑	-39% ↓
L'ILE ROUSSE	72% ↑	17% ↑
PROPRIANO	37% ↑	-7% ↓
PORTO VECCHIO	36% ↑	19% ↑
MARSEILLE	30% ↑	11% ↑
NICE	-22% ↓	-9% ↓
TOULON	-34% ↓	-19% ↓
TOTAL	9% ↑	3% ↑



DIRECTION REGIONALE DE L'ENVIRONNEMENT DE L'AMENAGEMENT ET DU LOGEMENT DE LA CORSE

CS 10 006 20704 AJACCIO Cedex 9 TEL 04 95 51 79 47 FAX 04 95 51 79 89 Site Internet : www.ortc.info Email : ort.corse@wanadoo.fr

TRAFICS ROLL Français (Mètres linéaires)

Janvier 2017

CORSE - MARSEILLE

CORSE - NICE

Longueur Transportée		Janvier	Evolut°	12 mois	Evolut°
E	AJACCIO	24 641	52%	278 058	17%
N	BASTIA	30 991	22%	391 638	9%
T	CALVI	0	N.S.	0	N.S.
R	L'ILE ROUSSE	2 559	67%	47 788	18%
E	PROPRIANO	2 800	35%	38 906	-6%
E	PORTO VECCHIO	3 813	26%	71 345	11%
S	TOTAL	64 804	34%	827 735	12%

Longueur Transportée		Janvier	Evolut°	12 mois	Evolut°
E	AJACCIO	49	444%	1 125	149%
N	BASTIA	827	-13%	14 486	-5%
T	CALVI	0	N.S.	496	9%
R	L'ILE ROUSSE	0	0%	0	0%
E	PROPRIANO	0	0%	0	0%
E	PORTO VECCHIO	21	N.S.	233	N.S.
S	TOTAL	897	-7%	16 340	1%

S	AJACCIO	22 182	29%	272 535	15%
O	BASTIA	30 628	20%	385 693	8%
R	CALVI	0	N.S.	0	N.S.
T	L'ILE ROUSSE	2 355	83%	42 745	22%
I	PROPRIANO	2 533	39%	30 417	-7%
E	PORTO VECCHIO	3 730	28%	69 514	15%
S	TOTAL	61 428	26%	800 904	11%

S	AJACCIO	17	-32%	556	-45%
O	BASTIA	528	-40%	9 807	-19%
R	CALVI	0	N.S.	157	-65%
T	L'ILE ROUSSE	0	0%	0	0%
I	PROPRIANO	0	0%	0	0%
E	PORTO VECCHIO	15	N.S.	287	N.S.
S	TOTAL	560	-38%	10 807	-20%

T	AJACCIO	46 823	40%	550 593	16%
O	BASTIA	61 619	21%	777 331	9%
O	CALVI	0	N.S.	0	N.S.
T	L'ILE ROUSSE	4 914	74%	90 533	20%
A	PROPRIANO	5 333	37%	69 323	-7%
L	PORTO VECCHIO	7 543	27%	140 859	13%
	TOTAL	126 232	30%	1 628 639	11%

T	AJACCIO	66	94%	1 681	15%
O	BASTIA	1 355	-26%	24 293	-11%
O	CALVI	0	N.S.	653	-27%
T	L'ILE ROUSSE	0	0%	0	0%
A	PROPRIANO	0	0%	0	0%
L	PORTO VECCHIO	36	0%	520	0%
	TOTAL	1 457	-22%	27 147	-9%

CIE	LA MERIDIONALE	60 474	39%	771 970	5%
	CORSICA LINEA	65 758	23%	856 669	18%
	CORSICA FERRIES	0	N.S.	0	N.S.
	MOBY LINES	0	N.S.	0	N.S.
	TOTAL	126 232	30%	1 628 639	11%

CIE	LA MERIDIONALE	0	0%	0	0%
	CORSICA LINEA	0	0%	0	0%
	CORSICA FERRIES	1 451	-22%	25 380	-14%
	MOBY LINES	6	N.S.	1 767	N.S.
	TOTAL	1 457	-22%	27 147	-9%

TRAFICS ROLL Français (Mètres linéaires)

Janvier 2017

CORSE - TOULON

CORSE - TOTAL

	Longueur Transportée	Janvier	Evolut°	12 mois	Evolut°
E	AJACCIO	6 493	-38%	91 755	-20%
N	BASTIA	9 589	-32%	119 863	-20%
T	CALVI	0	N.S.	180	29%
R	L'ILE ROUSSE	0	N.S.	2 606	-25%
E	PROPRIANO	0	0%	0	0%
E	PORTO VECCHIO	197	N.S.	3 430	N.S.
S	TOTAL	16 279	-34%	217 834	-19%

	Longueur Transportée	Janvier	Evolut°	12 mois	Evolut°
E	AJACCIO	31 183	17%	370 938	5%
N	BASTIA	41 407	2%	525 987	0%
T	CALVI	0	N.S.	676	14%
R	L'ILE ROUSSE	2 559	64%	50 394	15%
E	PROPRIANO	2 800	35%	38 906	-6%
E	PORTO VECCHIO	4 031	33%	75 008	17%
S	TOTAL	81 980	11%	1 061 909	3%

S	AJACCIO	5 566	-32%	77 736	-21%
O	BASTIA	8 281	-37%	114 282	-21%
R	CALVI	0	N.S.	13	-96%
T	L'ILE ROUSSE	44	29%	2 063	-16%
I	PROPRIANO	0	0%	0	0%
E	PORTO VECCHIO	289	N.S.	3 565	N.S.
S	TOTAL	14 180	-33%	197 659	-20%


S	AJACCIO	27 765	9%	350 827	4%
O	BASTIA	39 437	0%	509 782	-1%
R	CALVI	0	N.S.	170	-79%
T	L'ILE ROUSSE	2 399	81%	44 808	19%
I	PROPRIANO	2 533	39%	30 417	-7%
E	PORTO VECCHIO	4 034	39%	73 366	21%
S	TOTAL	76 168	7%	1 009 370	3%

T	AJACCIO	12 059	-35%	169 491	-20%
O	BASTIA	17 870	-34%	234 145	-21%
T	CALVI	0	N.S.	193	-61%
A	L'ILE ROUSSE	44	-23%	4 669	-21%
L	PROPRIANO	0	0%	0	0%
	PORTO VECCHIO	486	0%	6 995	0%
	TOTAL	30 459	-34%	415 493	-19%

T	AJACCIO	58 948	13%	721 765	5%
O	BASTIA	80 844	1%	1 035 769	0%
T	CALVI	0	N.S.	846	-39%
A	L'ILE ROUSSE	4 958	72%	95 202	17%
L	PROPRIANO	5 333	37%	69 323	-7%
	PORTO VECCHIO	8 065	36%	148 374	19%
	TOTAL	158 148	9%	2 071 279	3%

CIE	LA MERIDIONALE	0	0%	0	0%
	CORSICA LINEA	0	N.S.	0	N.S.
	CORSICA FERRIES	30 459	-34%	415 493	-19%
	MOBY LINES	0	N.S.	0	N.S.
	TOTAL	30 459	-34%	415 493	-19%

CIE	LA MERIDIONALE	60 474	39%	771 970	5%
	CORSICA LINEA	65 758	23%	856 669	18%
	CORSICA FERRIES	31 910	-33%	440 873	-19%
	MOBY LINES	6	N.S.	1 767	N.S.
	TOTAL	158 148	9%	2 071 279	3%



OBSERVATOIRE REGIONAL
DES TRANSPORTS
DE LA CORSE

CORSE TRANSPORTS

"MARCHANDISES"

Tonnages Nets Roll & Spécialisé
Traffics Français et Italiens



Direction régionale
de l'Environnement,
de l'Aménagement
et du Logement

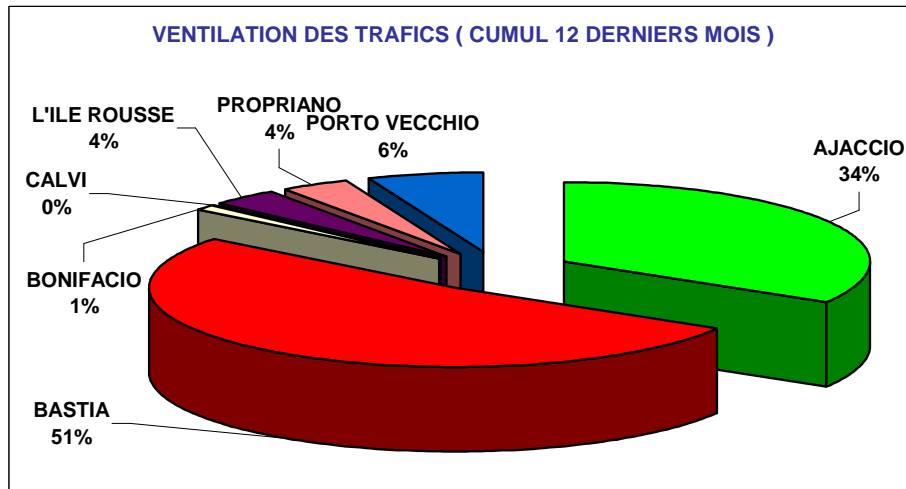
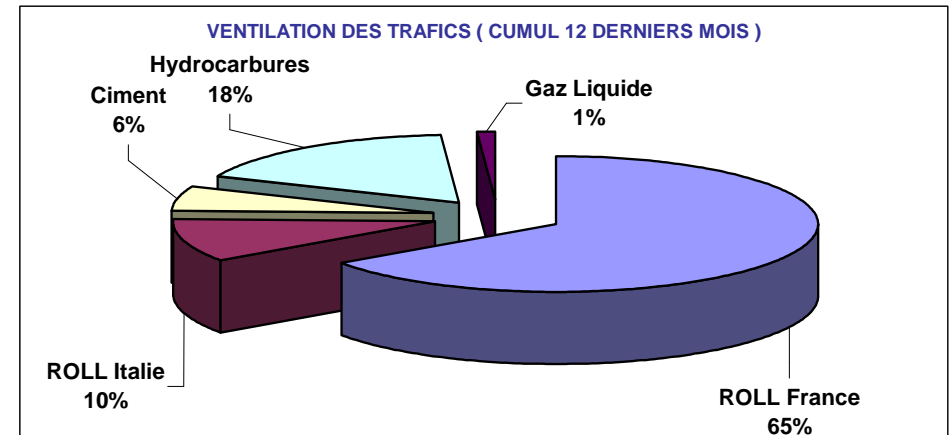
CORSE

Janvier 2017

-4,1%

162 090 Tonnes Net (Entrées + Sorties)

PORTS	Evolutions			
	Mensuelle		Cumul 12 mois	
AJACCIO	5%	↗	2%	↗
BASTIA	-16%	↘	-4%	↘
BONIFACIO	2%	↗	-14%	↘
CALVI	N.S.	↗	114%	↗
L'ILE ROUSSE	68%	↗	24%	↗
PROPRIANO	24%	↗	-11%	↘
PORTO VECCHIO	26%	↗	7%	↗
TOTAL	-4%	↘	-1%	↘



RAPPELS :

* La CORSICA LINEA ayant absorbé en Avril 2016 la MCM (reprenneur de la SNCM en Janvier 2016), les trafics de la CORSICA LINEA présentés sont comparés à ceux réalisés par la SNCM par le passé, voire au cumul SNCM + MCM + CORSICA LINEA pour les mois de Janvier à Mars 2016.

* Sur la ligne Bonifacio - Santa Teresa di Gallure, la BLU NAVY a repris la SAREMAR à compter du mois d' Avril 2016.

DIRECTION REGIONALE DE L'ENVIRONNEMENT DE L'AMENAGEMENT ET DU LOGEMENT DE LA CORSE

CS 10 006 20704 AJACCIO Cedex 9 TEL 04 95 51 79 47 FAX 04 95 51 79 89 Site Internet : www.ortc.info Email : ort.corse@wanadoo.fr

TRAFICS ROLL & SPECIALISES (Tonnages Nets)

Janvier 2017

Tonnage Net Transporté	France					Italie	TOTAL MENSUEL		
	ROLL	CIMENT	HYDROC	GAZ	TOTAL	ROLL	TONNAGE	Evolution	
E N T R E S	AJACCIO	35 819	3 367	15 221	1 074	55 481	632	56 113	1%
	BASTIA	42 410	2 696	8 982	2 535	56 623	9 943	66 566	-22%
	BONIFACIO	---	---	---	---	0	1 595	1 595	2%
	CALVI	0	0	---	---	0	0	0	N.S.
	L'ILE ROUSSE	2 983	1 029	---	---	4 012	0	4 012	62%
	PROPRIANO	4 075	544	---	---	4 619	1 576	6 195	25%
	PORTO VECCHIO	4 987	2 300	---	---	7 287	0	7 287	16%
TOTAL	90 274	9 936	24 203	3 609	128 022	13 746	141 768	-9%	
Evolution	-3%	44%	-40%	96%	-10%	-5%			

CUMUL 12 MOIS	
TONNAGE	Evolution
685 696	0%
962 962	-6%
20 191	-14%
745	190%
76 261	22%
76 249	-10%
117 838	4%
1 939 942	-3%

S O R T I E S	AJACCIO	5 716	---	---	---	5 716	96	5 812	88%
	BASTIA	12 704	---	---	---	12 704	264	12 968	44%
	BONIFACIO	---	---	---	---	---	82	82	3%
	CALVI	0	---	---	---	0	0	0	N.S.
	L'ILE ROUSSE	212	---	---	---	212	0	212	489%
	PROPRIANO	47	---	---	---	47	9	56	-13%
	PORTO VECCHIO	1 192	---	---	---	1 192	0	1 192	165%
TOTAL	19 871	0	0	0	19 871	451	20 322	60%	
Evolution	64%	---	---	---	64%	-29%			

47 036	28%
168 426	15%
2 494	-10%
52	-55%
3 035	118%
610	-62%
14 799	38%
236 452	19%

T O T A L	AJACCIO	41 535	3 367	15 221	1 074	61 197	728	61 925	5%
	BASTIA	55 114	2 696	8 982	2 535	69 327	10 207	79 534	-16%
	BONIFACIO	---	---	---	---	0	1 677	1 677	2%
	CALVI	0	0	---	---	0	0	0	N.S.
	L'ILE ROUSSE	3 195	1 029	---	---	4 224	0	4 224	68%
	PROPRIANO	4 122	544	---	---	4 666	1 585	6 251	24%
	PORTO VECCHIO	6 179	2 300	---	---	8 479	0	8 479	26%
TOTAL	110 145	9 936	24 203	3 609	147 893	14 197	162 090	-4%	
Evolution	5%	44%	-40%	96%	-4%	-6%			

732 732	2%
1 131 388	-4%
22 685	-14%
797	114%
79 296	24%
76 859	-11%
132 637	7%
2 176 394	-1%

France	147 893	-4%
Italie	14 197	-6%
TOTAL	162 090	-4%

1 970 323	-1%
206 071	4%
2 176 394	-1%

TRAFICS	ROLL	CORSICA FERRIES	25 231	-34%
		LA MERIDIONALE	49 183	33%
		MOBY LINES	1 677	N.S.
		SAREMAR	0	N.S.
		CORSICA LINEA	48 251	11%
TOTAL		124 342	4%	
TRAFICS SPECIALISES	CIMENT	SOMECA	9 936	44%
	HYDROC	FOUQUET	24 203	-40%
	GAZ	SEA TERMINAL	3 609	96%

355 018	-17%
627 839	8%
29 553	32%
10 856	-41%
616 013	23%
1 639 279	5%
127 900	2%
387 535	-21%
21 680	-2%

TRAFICS ROLL Français (Tonnages Nets)

Janvier 2017

CORSE - MARSEILLE

CORSE - NICE

Tonnage Net Transporté		Janvier	Evolut°	12 mois	Evolut°
E	AJACCIO	30 731	42%	355 566	22%
N	BASTIA	34 756	-7%	462 221	10%
T	CALVI	0	N.S.	0	N.S.
R	L'ILE ROUSSE	2 978	55%	58 470	33%
E	PROPRIANO	4 075	43%	52 489	-6%
E	PORTO VECCHIO	4 975	4%	88 836	10%
S	TOTAL	77 515	13%	1 017 582	14%

Tonnage Net Transporté		Janvier	Evolut°	12 mois	Evolut°
E	AJACCIO	20	-33%	461	188%
N	BASTIA	794	-1%	12 816	-52%
T	CALVI	0	N.S.	339	71%
R	L'ILE ROUSSE	5	-44%	493	-48%
E	PROPRIANO	0	0%	0	0%
E	PORTO VECCHIO	1	N.S.	118	N.S.
S	TOTAL	820	-3%	14 227	-49%

S	AJACCIO	5 287	88%	42 872	33%
O	BASTIA	11 637	77%	144 936	20%
R	CALVI	0	N.S.	0	N.S.
T	L'ILE ROUSSE	212	489%	2 536	263%
I	PROPRIANO	47	370%	419	-39%
E	PORTO VECCHIO	1 151	156%	14 127	34%
S	TOTAL	18 334	86%	204 890	24%

S	AJACCIO	1	-89%	51	-37%
O	BASTIA	41	116%	712	-57%
R	CALVI	0	N.S.	50	35%
T	L'ILE ROUSSE	0	N.S.	7	-98%
I	PROPRIANO	0	0%	0	0%
E	PORTO VECCHIO	1	N.S.	13	N.S.
S	TOTAL	43	54%	833	-60%

T	AJACCIO	36 018	47%	398 438	23%
O	BASTIA	46 393	6%	607 157	12%
T	CALVI	0	N.S.	0	N.S.
A	L'ILE ROUSSE	3 190	63%	61 006	37%
L	PROPRIANO	4 122	44%	52 908	-6%
L	PORTO VECCHIO	6 126	17%	102 963	13%
	TOTAL	95 849	22%	1 222 472	15%

T	AJACCIO	21	-46%	512	112%
O	BASTIA	835	1%	13 528	-52%
T	CALVI	0	N.S.	389	66%
A	L'ILE ROUSSE	5	-44%	500	-60%
L	PROPRIANO	0	0%	0	0%
L	PORTO VECCHIO	2	N.S.	131	N.S.
	TOTAL	863	-1%	15 060	-50%

CIE	LA MERIDIONALE	47 598	35%	606 459	9%
	MOBY LINES	0	N.S.	0	N.S.
	CORSICA LINEA	48 251	11%	616 013	23%
	CORSICA FERRIES	0	N.S.	0	N.S.
	TOTAL	95 849	22%	1 222 472	15%

CIE	LA MERIDIONALE	0	0%	0	0%
	MOBY LINES	0	N.S.	2 043	N.S.
	CORSICA LINEA	0	N.S.	0	N.S.
	CORSICA FERRIES	861	-1%	12 886	-57%
	TOTAL	861	-1%	14 929	-50%

TRAFICS ROLL Français (Tonnages Nets)

Janvier 2017

CORSE - TOULON

CORSE - TOTAL

Tonnage Net Transporté		Janvier	Evolut°	12 mois	Evolut°
E	AJACCIO	5 068	-50%	76 090	-33%
N	BASTIA	6 860	-49%	95 446	-28%
T	CALVI	0	N.S.	388	558%
R	L'ILE ROUSSE	0	N.S.	2 024	-1%
E	PROPRIANO	0	0%	0	0%
E	PORTO VECCHIO	11	N.S.	1 141	N.S.
S	TOTAL	11 939	-49%	175 089	-29%

Tonnage Net Transporté		Janvier	Evolut°	12 mois	Evolut°
E	AJACCIO	35 819	13%	432 117	6%
N	BASTIA	42 410	-18%	570 483	-2%
T	CALVI	0	N.S.	727	183%
R	L'ILE ROUSSE	2 983	54%	60 987	30%
E	PROPRIANO	4 075	43%	52 489	-6%
E	PORTO VECCHIO	4 987	4%	90 095	12%
S	TOTAL	90 274	-3%	1 206 898	3%

S	AJACCIO	428	55%	3 931	-9%
O	BASTIA	1 026	-46%	15 819	-3%
R	CALVI	0	N.S.	0	N.S.
T	L'ILE ROUSSE	0	N.S.	486	32%
I	PROPRIANO	0	0%	0	0%
E	PORTO VECCHIO	40	N.S.	351	N.S.
S	TOTAL	1 494	-31%	20 587	-3%

S	AJACCIO	5 716	85%	46 854	28%
O	BASTIA	12 704	50%	161 467	16%
R	CALVI	0	N.S.	50	-50%
T	L'ILE ROUSSE	212	489%	3 029	124%
I	PROPRIANO	47	370%	419	-39%
E	PORTO VECCHIO	1 192	165%	14 491	38%
S	TOTAL	19 871	65%	226 310	20%

T	AJACCIO	5 496	-47%	80 021	-32%
O	BASTIA	7 886	-48%	111 265	-25%
T	CALVI	0	N.S.	388	215%
A	L'ILE ROUSSE	0	N.S.	2 510	4%
L	PROPRIANO	0	0%	0	0%
	PORTO VECCHIO	51	N.S.	1 492	N.S.
	TOTAL	13 433	-47%	195 676	-27%

T	AJACCIO	41 535	19%	478 971	8%
O	BASTIA	55 114	-8%	731 950	2%
T	CALVI	0	N.S.	777	117%
A	L'ILE ROUSSE	3 195	62%	64 016	33%
L	PROPRIANO	4 122	44%	52 908	-6%
	PORTO VECCHIO	6 179	18%	104 586	15%
	TOTAL	110 145	5%	1 433 208	6%

CIE	LA MERIDIONALE	0	0%	0	0%
	CORSICA LINEA	0	N.S.	0	N.S.
	CORSICA FERRIES	13 433	-47%	195 676	-27%
	MOBY LINES	0	N.S.	0	N.S.
	TOTAL	13 433	-47%	195 676	-27%

CIE	LA MERIDIONALE	47 598	35%	606 459	9%
	CORSICA LINEA	48 251	11%	616 013	23%
	CORSICA FERRIES	14 296	-46%	208 693	-30%
	MOBY LINES	0	N.S.	2 043	N.S.
	TOTAL	110 145	5%	1 433 208	6%

TRAFICS ROLL Italiens (Tonnages Nets)

Janvier 2017

CORSE - SAVONA

Tonnage Net Transporté		Janvier	Evolut°	12 mois	Evolut°
Entrée	BASTIA	686	-79%	40 600	21%
Sortie		61	-75%	2 465	0%
Total	TOTAL	747	-78%	43 065	19%
Entrée	CALVI	0	N.S.	18	N.S.
Sortie		0	N.S.	2	-86%
Total	TOTAL	0	N.S.	20	43%
Entrée	L'ILE	0	N.S.	4	-94%
Sortie	ROUSSE	0	N.S.	6	-85%
Total	TOTAL	0	N.S.	10	-91%
Entrée	TOTAL	686	-79%	40 622	20%
Sortie		61	-75%	2 473	-1%
Total	TOTAL	747	-78%	43 095	19%
dont	CORSICA FERRIES	747	-78%	43 095	19%

CORSE - GENES

Tonnage Net Transporté		Janvier	Evolut°	12 mois	Evolut°
Entrée	BASTIA	0	N.S.	3 075	51%
Sortie		0	N.S.	46	-71%
Total	TOTAL	0	N.S.	3 121	42%
dont	MOBY LINES	0	N.S.	3 121	42%

CORSE - LIVOURNE

Tonnage Net Transporté		Janvier	Evolut°	12 mois	Evolut°
Entrée	BASTIA	9 257	15%	107 749	6%
Sortie		203	-22%	4 448	0%
Total	TOTAL	9 460	14%	112 197	5%
Entrée	L'ILE ROUSSE	0	N.S.	58	N.S.
Sortie		0	N.S.	0	N.S.
Total	TOTAL	0	N.S.	58	N.S.
Entrée	TOTAL	9 257	15%	107 807	6%
Sortie		203	-22%	4 448	0%
Total	TOTAL	9 460	14%	112 255	6%
dont	CORSICA FERRIES	9 460	14%	99 637	6%
	MOBY LINES	0	N.S.	12 560	1%

CORSE - PORTO TORRES

Tonnage Net Transporté		Janvier	Evolut°	12 mois	Evolut°
Entrée	AJACCIO	632	N.S.	1 392	-2%
Sortie		96	N.S.	182	528%
Total	TOTAL	728	N.S.	1 574	9%
Entrée	PROPRIANO	1 576	-2%	20 957	-14%
Sortie		9	-83%	191	-79%
Total	TOTAL	1 585	-5%	21 148	-16%
Entrée	PORTO VECCHIO	0	N.S.	1 845	N.S.
Sortie		0	N.S.	244	N.S.
Total	TOTAL	0	N.S.	2 089	N.S.
Entrée	TOTAL	2 208	37%	24 194	-6%
Sortie		105	94%	617	-34%
Total	TOTAL	2 313	39%	24 811	-7%
dont	LA MERIDIONALE	1 585	-5%	21 380	-20%
	CORSICA LINEA	0	N.S.	0	N.S.
	CORSICA FERRIES	728	N.S.	3 431	N.S.

CORSE - SANTA TERESA

Tonnage Net Transporté		Janvier	Evolut°	12 mois	Evolut°
Entrée	BONIFACIO	1 595	2%	20 191	-14%
Sortie		82	3%	2 494	-10%
Total	TOTAL	1 677	2%	22 685	-14%
dont	MOBY LINES	1 677	N.S.	11 829	52%
	BLU NAVY	0	N.S.	10 856	-41%

CORSE - GOLFO ARANCI

Tonnage Net Transporté		Janvier	Evolut°	12 mois	Evolut°
Entrée	PORTO VECCHIO	0	N.S.	40	N.S.
Sortie		0	N.S.	64	N.S.
Total	TOTAL	0	N.S.	104	N.S.
dont	CORSICA FERRIES	0	N.S.	104	N.S.

CORSE - TOTAL

Tonnage Net Transporté		Janvier	Evolut°	12 mois	Evolut°
Entrée	AJACCIO	632	N.S.	1 392	-2%
	BASTIA	9 943	-12%	151 424	10%
	BONIFACIO	1 595	2%	20 191	-14%
	CALVI	0	N.S.	18	N.S.
	L'ILE ROUSSE	0	N.S.	62	-9%
	PROPRIANO	1 576	-2%	20 957	-14%
	PORTO VECCHIO	0	N.S.	1 885	N.S.
Total	TOTAL	13 746	-5%	195 929	5%

Tonnage Net Transporté		Janvier	Evolut°	12 mois	Evolut°
Sortie	AJACCIO	96	N.S.	182	528%
	BASTIA	264	-48%	6 959	-2%
	BONIFACIO	82	3%	2 494	-10%
	CALVI	0	N.S.	2	-86%
	L'ILE ROUSSE	0	N.S.	6	-85%
	PROPRIANO	9	-83%	191	-79%
	PORTO VECCHIO	0	N.S.	308	N.S.
Total	TOTAL	451	-29%	10 142	-6%

Tonnage Net Transporté		Janvier	Evolut°	12 mois	Evolut°
TOTAL	AJACCIO	728	N.S.	1 574	9%
	BASTIA	10 207	-13%	158 383	9%
	BONIFACIO	1 677	2%	22 685	-14%
	CALVI	0	N.S.	20	43%
	L'ILE ROUSSE	0	N.S.	68	-36%
	PROPRIANO	1 585	-5%	21 148	-16%
Total	TOTAL	14 197	-6%	206 071	4%
dont	CORSICA FERRIES	10 935	-7%	146 325	12%
	LA MERIDIONALE	1 585	-5%	21 380	-20%
	MOBY LINES	1 677	N.S.	27 510	23%
	BLU NAVY	0	N.S.	10 856	-41%
	CORSICA LINEA	0	N.S.	0	N.S.