

OBSERVATOIRE REGIONAL
DES TRANSPORTS
DE LA CORSE

CORSE TRANSPORTS "MARCHANDISES"



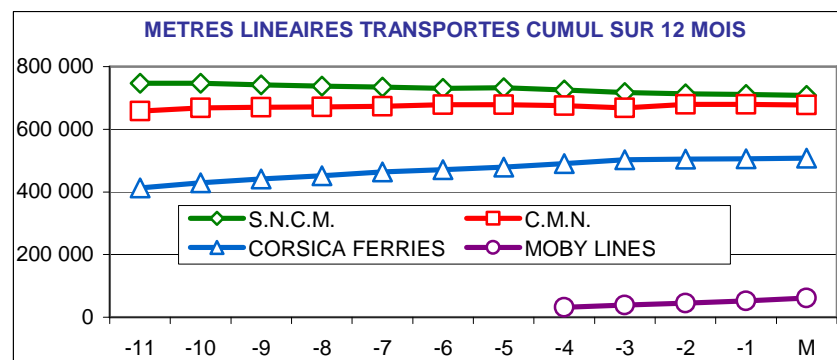
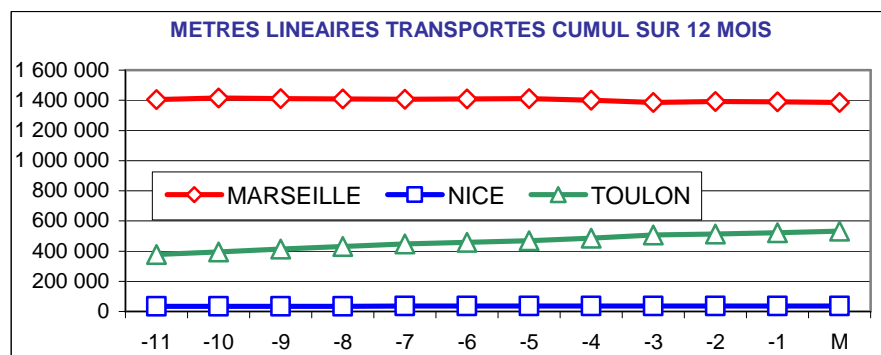
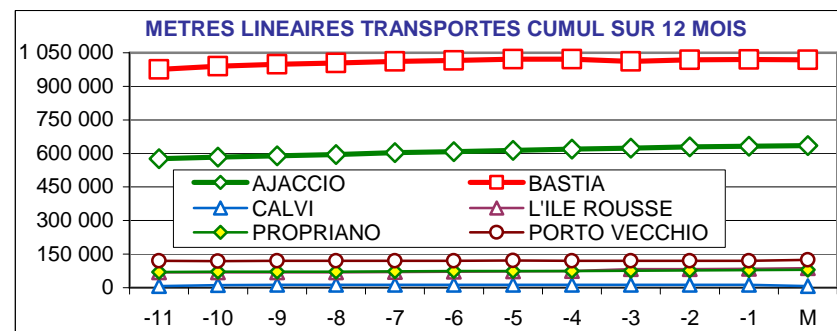
Liberté • Égalité • Fraternité
RÉPUBLIQUE FRANÇAISE
Direction régionale
de l'Environnement,
de l'Aménagement
et du Logement
CORSE

Janvier 2011

4,0%

143 787 Mètres Linéaires transportés (Entrée + Sortie)

PORTS	Evolutions	
	Mensuelle	Cumul 12 mois
AJACCIO	7% ↗	10% ↗
BASTIA	-2% ↘	4% ↗
CALVI	-94% ↘	22% ↗
L'ILE ROUSSE	89% ↗	25% ↗
PROPRIANO	37% ↗	12% ↗
PORTO VECCHIO	95% ↗	1% ↗
MARSEILLE	-5% ↘	-3% ↘
NICE	19% ↗	2% ↗
TOULON	30% ↗	45% ↗
TOTAL	4% ↗	7% ↗



DIRECTION REGIONALE DE L'ENVIRONNEMENT DE L'AMENAGEMENT ET DU LOGEMENT DE LA CORSE

BP 334 20180 AJACCIO Cedex TEL 04 95 51 79 47 FAX 04 95 51 79 89 Site Internet : www.ortc.info Email : ort.corse@wanadoo.fr

TRAFICS ROLL Français (Mètres linéaires)

Janvier 2011

CORSE - MARSEILLE

CORSE - NICE

Longueur Transportée		Janvier	Evolut°	12 mois	Evolut°
E	AJACCIO	17 563	-1%	239 405	-3%
N	BASTIA	21 574	-15%	313 754	-7%
T	CALVI	0	N.S.	2 900	13%
R	L'ILE ROUSSE	3 055	93%	40 047	11%
E	PROPRIANO	3 866	45%	44 009	12%
E	PORTO VECCHIO	4 018	102%	63 351	-3%
S	TOTAL	50 076	-3%	703 466	-3%

Longueur Transportée		Janvier	Evolut°	12 mois	Evolut°
E	AJACCIO	30	-72%	2 084	-34%
N	BASTIA	1 299	10%	18 877	6%
T	CALVI	38	73%	704	-17%
R	L'ILE ROUSSE	0	0%	0	0%
E	PROPRIANO	0	0%	0	0%
E	PORTO VECCHIO	0	0%	0	0%
S	TOTAL	1 367	5%	21 665	0%

S	AJACCIO	17 613	3%	235 013	-2%
O	BASTIA	18 596	-23%	311 575	-8%
R	CALVI	0	N.S.	2 867	37%
T	L'ILE ROUSSE	2 566	84%	35 123	9%
I	PROPRIANO	2 675	27%	35 947	13%
E	PORTO VECCHIO	4 025	89%	60 776	6%
S	TOTAL	45 475	-7%	681 301	-3%

S	AJACCIO	41	-20%	3 624	38%
O	BASTIA	891	50%	9 359	-6%
R	CALVI	14	N.S.	771	24%
T	L'ILE ROUSSE	0	0%	0	0%
I	PROPRIANO	0	0%	0	0%
E	PORTO VECCHIO	0	0%	0	0%
S	TOTAL	946	47%	13 754	5%

T	AJACCIO	35 176	1%	474 418	-2%
O	BASTIA	40 170	-19%	625 329	-7%
	CALVI	0	N.S.	5 767	24%
T	L'ILE ROUSSE	5 621	89%	75 170	10%
A	PROPRIANO	6 541	37%	79 956	12%
L	PORTO VECCHIO	8 043	95%	124 127	1%
	TOTAL	95 551	-5%	1 384 767	-3%

T	AJACCIO	71	-55%	5 708	-1%
O	BASTIA	2 190	24%	28 236	2%
	CALVI	52	136%	1 475	0%
T	L'ILE ROUSSE	0	0%	0	0%
A	PROPRIANO	0	0%	0	0%
L	PORTO VECCHIO	0	0%	0	0%
	TOTAL	2 313	19%	35 419	2%

CIE	C.M.N.	49 796	-4%	676 982	1%
	S.N.C.M.	45 755	-6%	707 785	-6%
	CORSICA FERRIES	0	N.S.	0	N.S.
	TOTAL	95 551	-5%	1 384 767	-3%

CIE	C.M.N.	0	0%	0	0%
	S.N.C.M.	0	0%	0	0%
	CORSICA FERRIES	2 313	19%	35 419	2%
	TOTAL	2 313	19%	35 419	2%

TRAFICS ROLL Français (Mètres linéaires)

Janvier 2011

CORSE - TOULON

CORSE - TOTAL

Longueur Transportée		Janvier	Evolut°	12 mois	Evolut°
E	AJACCIO	6 573	28%	82 655	81%
N	BASTIA	17 056	31%	188 496	32%
T	CALVI	221	55%	337	76%
R	L'ILE ROUSSE	0	N.S.	5 626	718%
E	PROPRIANO	0	0%	0	0%
E	PORTO VECCHIO	0	0%	0	0%
S	TOTAL	23 850	30%	277 114	47%

Longueur Transportée		Janvier	Evolut°	12 mois	Evolut°
E	AJACCIO	24 166	6%	324 144	10%
N	BASTIA	39 929	1%	521 127	5%
T	CALVI	259	-91%	3 941	9%
R	L'ILE ROUSSE	3 055	93%	45 673	24%
E	PROPRIANO	3 866	45%	44 009	12%
E	PORTO VECCHIO	4 018	102%	63 351	-3%
S	TOTAL	75 293	5%	1 002 245	7%

S	AJACCIO	5 419	40%	72 875	71%
O	BASTIA	16 641	26%	176 635	31%
R	CALVI	13	-64%	173	293%
T	L'ILE ROUSSE	0	N.S.	6 551	668%
I	PROPRIANO	0	0%	0	0%
E	PORTO VECCHIO	0	0%	0	0%
S	TOTAL	22 073	29%	256 234	44%

S	AJACCIO	23 073	9%	311 512	10%
O	BASTIA	36 128	-5%	497 569	3%
R	CALVI	27	-99%	3 811	38%
T	L'ILE ROUSSE	2 566	84%	41 674	26%
I	PROPRIANO	2 675	27%	35 947	13%
E	PORTO VECCHIO	4 025	89%	60 776	6%
S	TOTAL	68 494	3%	951 289	7%

T	AJACCIO	11 992	33%	155 530	76%
O	BASTIA	33 697	28%	365 131	32%
T	CALVI	234	31%	510	117%
A	L'ILE ROUSSE	0	N.S.	12 177	690%
L	PROPRIANO	0	0%	0	0%
	PORTO VECCHIO	0	0%	0	0%
	TOTAL	45 923	30%	533 348	45%

T	AJACCIO	47 239	7%	635 656	10%
O	BASTIA	76 057	-2%	1 018 696	4%
T	CALVI	286	-94%	7 752	22%
A	L'ILE ROUSSE	5 621	89%	87 347	25%
L	PROPRIANO	6 541	37%	79 956	12%
	PORTO VECCHIO	8 043	95%	124 127	1%
	TOTAL	143 787	4%	1 953 534	7%

CIE	C.M.N.	0	0%	0	0%
	S.N.C.M.	0	0%	0	0%
	CORSICA FERRIES	36 889	4%	472 261	29%
	MOBY LINES	9 034	N.S.	61 087	N.S.
	TOTAL	45 923	30%	533 348	45%

CIE	C.M.N.	49 796	-4%	676 982	1%
	S.N.C.M.	45 755	-6%	707 785	-6%
	CORSICA FERRIES	39 202	5%	507 680	26%
	MOBY LINES	9 034	N.S.	61 087	N.S.
	TOTAL	143 787	4%	1 953 534	7%