

OBSERVATOIRE REGIONAL
DES TRANSPORTS
DE LA CORSE

CORSE TRANSPORTS "MARCHANDISES"

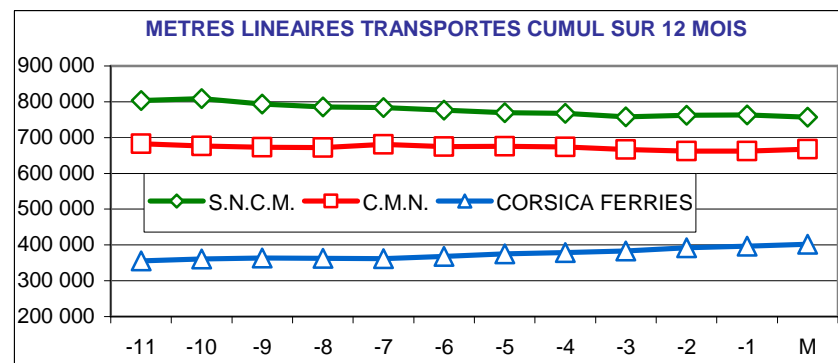
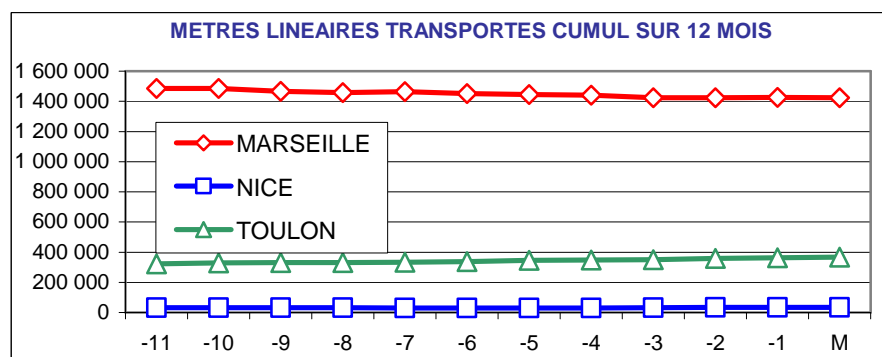
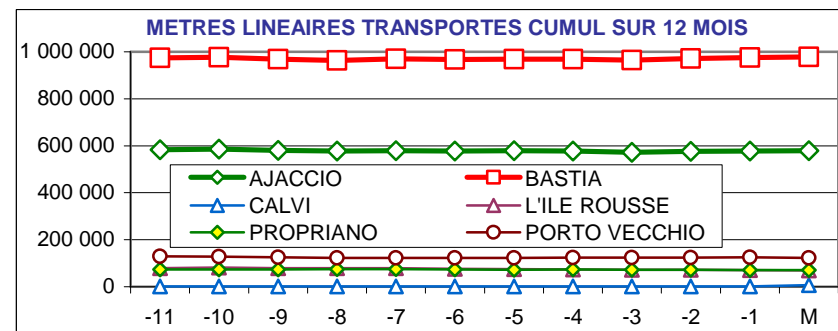


Janvier 2010

3,2%

138 214 Mètres Linéaires transportés (Entrée + Sortie)

PORTS	Evolutions	
	Mensuelle	Cumul 12 mois
AJACCIO	2% ↗	-1% ↘
BASTIA	4% ↗	0% ↘
CALVI	N.S. ↗	280% ↘
L'ILE ROUSSE	-34% ↘	-13% ↘
PROPRIANO	0% ↘	-3% ↘
PORTO VECCHIO	-40% ↘	-6% ↘
MARSEILLE	-1% ↘	-5% ↘
NICE	5% ↗	7% ↘
TOULON	18% ↗	14% ↘
TOTAL	3% ↗	-1% ↘



DIRECTION REGIONALE DE L'ENVIRONNEMENT DE L'AMENAGEMENT ET DU LOGEMENT DE LA CORSE

BP 334 20180 AJACCIO Cedex TEL 04 95 51 79 47 FAX 04 95 51 79 89 Site Internet : www.ortc.info Email : ort.corse@wanadoo.fr

TRAFICS ROLL Français (Mètres linéaires)

Janvier 2010

CORSE - MARSEILLE

CORSE - NICE

Longueur Transportée		Janvier	Evolut°	12 mois	Evolut°
E	AJACCIO	17 672	-8%	245 603	-8%
N	BASTIA	25 403	3%	336 351	-2%
T	CALVI	2 570	N.S.	2 570	N.S.
R	L'ILE ROUSSE	1 581	-37%	36 054	-9%
E	PROPRIANO	2 660	1%	39 398	-5%
E	PORTO VECCHIO	1 986	-46%	64 981	-6%
S	TOTAL	51 872	-1%	724 957	-4%

Longueur Transportée		Janvier	Evolut°	12 mois	Evolut°
E	AJACCIO	107	-37%	3 146	8%
N	BASTIA	1 176	32%	17 749	3%
T	CALVI	22	N.S.	849	3%
R	L'ILE ROUSSE	0	0%	0	0%
E	PROPRIANO	0	0%	0	0%
E	PORTO VECCHIO	0	0%	0	0%
S	TOTAL	1 305	23%	21 744	3%

S	AJACCIO	17 158	-5%	239 032	-9%
O	BASTIA	24 105	0%	336 880	-2%
R	CALVI	2 089	N.S.	2 089	N.S.
T	L'ILE ROUSSE	1 394	-23%	32 269	-10%
I	PROPRIANO	2 104	-1%	31 835	0%
E	PORTO VECCHIO	2 134	-34%	57 465	-7%
S	TOTAL	48 984	-1%	699 570	-5%

S	AJACCIO	51	-48%	2 619	98%
O	BASTIA	594	-15%	9 908	5%
R	CALVI	0	N.S.	623	-20%
T	L'ILE ROUSSE	0	0%	0	0%
I	PROPRIANO	0	0%	0	0%
E	PORTO VECCHIO	0	0%	0	0%
S	TOTAL	645	-19%	13 150	14%

T	AJACCIO	34 830	-7%	484 635	-8%
O	BASTIA	49 508	2%	673 231	-2%
T	CALVI	4 659	N.S.	4 659	N.S.
A	L'ILE ROUSSE	2 975	-31%	68 323	-9%
L	PROPRIANO	4 764	0%	71 233	-3%
	PORTO VECCHIO	4 120	-40%	122 446	-6%
	TOTAL	100 856	-1%	1 424 527	-5%

T	AJACCIO	158	-41%	5 765	36%
O	BASTIA	1 770	11%	27 657	4%
T	CALVI	22	N.S.	1 472	-8%
A	L'ILE ROUSSE	0	0%	0	0%
L	PROPRIANO	0	0%	0	0%
	PORTO VECCHIO	0	0%	0	0%
	TOTAL	1 950	5%	34 894	7%

CIE	C.M.N.	51 951	12%	667 610	-3%
	S.N.C.M.	48 905	-12%	756 917	-6%
	CORSICA FERRIES	0	N.S.	0	N.S.
	TOTAL	100 856	-1%	1 424 527	-5%

CIE	C.M.N.	0	0%	0	0%
	S.N.C.M.	0	0%	0	0%
	CORSICA FERRIES	1 950	5%	34 894	7%
	TOTAL	1 950	5%	34 894	7%

TRAFICS ROLL Français (Mètres linéaires)

Janvier 2010

CORSE - TOULON

CORSE - TOTAL

Longueur Transportée		Janvier	Evolut°	12 mois	Evolut°
E	AJACCIO	5 117	97%	45 557	55%
N	BASTIA	13 050	0%	142 391	5%
T	CALVI	143	N.S.	191	275%
R	L'ILE ROUSSE	0	N.S.	688	-72%
E	PROPRIANO	0	0%	0	0%
E	PORTO VECCHIO	0	0%	0	0%
S	TOTAL	18 310	17%	188 827	12%

Longueur Transportée		Janvier	Evolut°	12 mois	Evolut°
E	AJACCIO	22 896	5%	294 306	-2%
N	BASTIA	39 629	3%	496 491	0%
T	CALVI	2 735	N.S.	3 610	312%
R	L'ILE ROUSSE	1 581	-37%	36 742	-13%
E	PROPRIANO	2 660	1%	39 398	-5%
E	PORTO VECCHIO	1 986	-46%	64 981	-6%
S	TOTAL	71 487	3%	935 528	-1%

Longueur Transportée		Janvier	Evolut°	12 mois	Evolut°
S	AJACCIO	3 877	34%	42 586	93%
O	BASTIA	13 185	16%	134 983	4%
R	CALVI	36	N.S.	44	159%
T	L'ILE ROUSSE	0	N.S.	853	-61%
I	PROPRIANO	0	0%	0	0%
E	PORTO VECCHIO	0	0%	0	0%
S	TOTAL	17 098	18%	178 466	16%

Longueur Transportée		Janvier	Evolut°	12 mois	Evolut°
S	AJACCIO	21 086	0%	284 237	-1%
O	BASTIA	37 884	5%	481 771	-1%
R	CALVI	2 125	N.S.	2 756	245%
T	L'ILE ROUSSE	1 394	-30%	33 122	-13%
I	PROPRIANO	2 104	-1%	31 835	0%
E	PORTO VECCHIO	2 134	-34%	57 465	-7%
S	TOTAL	66 727	3%	891 186	-1%

Longueur Transportée		Janvier	Evolut°	12 mois	Evolut°
T	AJACCIO	8 994	64%	88 143	71%
O	BASTIA	26 235	7%	277 374	4%
T	CALVI	179	N.S.	235	246%
A	L'ILE ROUSSE	0	N.S.	1 541	-67%
L	PROPRIANO	0	0%	0	0%
	PORTO VECCHIO	0	0%	0	0%
	TOTAL	35 408	18%	367 293	14%

Longueur Transportée		Janvier	Evolut°	12 mois	Evolut°
T	AJACCIO	43 982	2%	578 543	-1%
O	BASTIA	77 513	4%	978 262	0%
T	CALVI	4 860	N.S.	6 366	280%
A	L'ILE ROUSSE	2 975	-34%	69 864	-13%
L	PROPRIANO	4 764	0%	71 233	-3%
	PORTO VECCHIO	4 120	-40%	122 446	-6%
	TOTAL	138 214	3%	1 826 714	-1%

Longueur Transportée		Janvier	Evolut°	12 mois	Evolut°
CIE	C.M.N.	0	0%	0	0%
	S.N.C.M.	0	0%	0	0%
	CORSICA FERRIES	35 408	18%	367 293	14%
	TOTAL	35 408	18%	367 293	14%

Longueur Transportée		Janvier	Evolut°	12 mois	Evolut°
CIE	C.M.N.	51 951	12%	667 610	-3%
	S.N.C.M.	48 905	-12%	756 917	-6%
	CORSICA FERRIES	37 358	17%	402 187	13%
	TOTAL	138 214	3%	1 826 714	-1%