


OBSERVATOIRE REGIONAL
DES TRANSPORTS
DE LA CORSE

CORSE TRANSPORTS "MARCHANDISES"

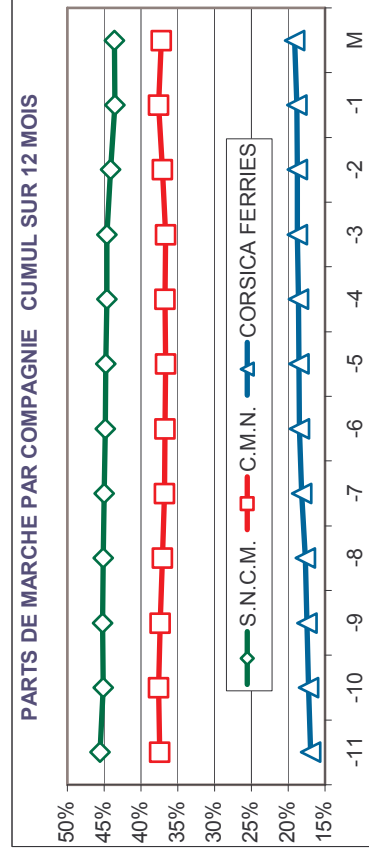
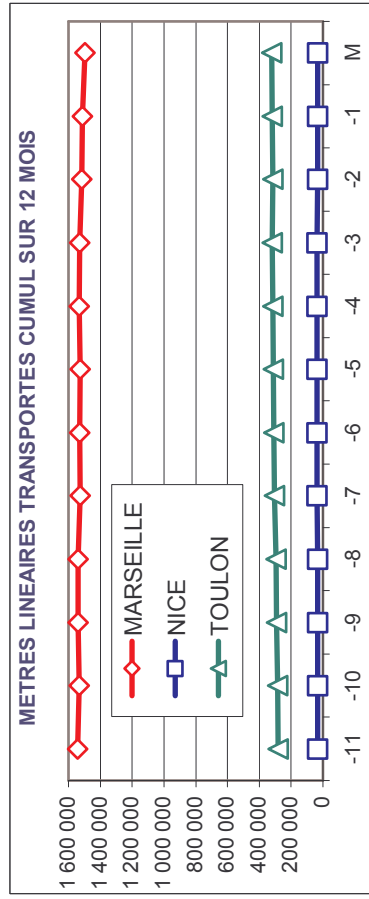
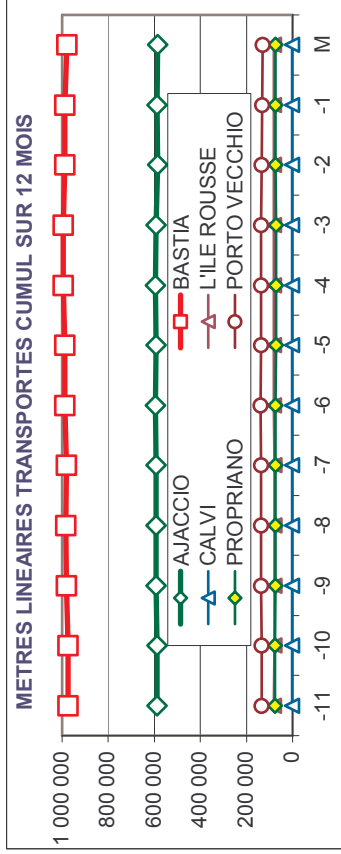


Janvier 2009

-10%

133 884 Mètres Linéaires transportés (Entrée + Sortie)

PORTS	Evolutions	
	Mensuelle	Cumul 12 mois
AJACCIO	-6%	0%
BASTIA	-10%	1%
CALVI	N.S.	-5%
L'ILE ROUSSE	-10%	-1%
PROPRIANO	-22%	-1%
PORTO VECCHIO	-18%	-2%
MARSEILLE	-15%	-2%
NICE	-13%	4%
TOULON	15%	15%
TOTAL	-10%	0%



DIRECTION REGIONALE DE L'EQUIPEMENT DE LA CORSE BP 408 20302 AJACCIO CEDEX

TEL 04 95 51 85 10 FAX 04 95 51 85 15 Site Internet : www.ortc.info Email : ort.corse@wanadoo.fr

TRAFICS ROLL Français (Mètres linéaires)

Janvier 2009

CORSE - MARSEILLE

CORSE - NICE

Longueur Transportée	Janvier	Evolut°	12 mois	Evolut°
E	19 115	-16%	266 417	-5%
N	24 566	-11%	341 659	-1%
T	0	N.S.	0	N.S.
R	2 520	-8%	39 578	-4%
E	2 641	-23%	41 467	-1%
E	3 698	-19%	68 766	-2%
S	52 540	-14%	757 887	-3%

Longueur Transportée	Janvier	Evolut°	12 mois	Evolut°
E	171	452%	2 924	24%
N	894	-25%	17 283	7%
T	0	N.S.	825	3%
R	0	0%	0	0%
E	0	0%	0	0%
E	0	0%	0	0%
S	1 065	-18%	21 032	9%

S	18 142	-16%	262 883	-2%
O	24 050	-14%	345 403	-2%
R	0	N.S.	0	N.S.
T	1 805	-21%	35 806	-3%
I	2 131	-22%	31 918	-1%
E	3 220	-16%	61 679	-2%
S	49 348	-16%	737 689	-2%

S	98	13%	1 322	-5%
O	700	-4%	9 421	-3%
R	0	N.S.	781	-7%
T	0	0%	0	0%
I	0	0%	0	0%
E	0	0%	0	0%
S	798	-5%	11 524	-3%

T	37 257	-16%	529 300	-4%
O	48 616	-13%	687 062	-1%
T	0	N.S.	0	N.S.
A	4 325	-14%	75 384	-3%
L	4 772	-22%	73 385	-1%
L	6 918	-18%	130 445	-2%
TOTAL	101 888	-15%	1 495 576	-2%

T	269	128%	4 246	13%
O	1 594	-17%	26 704	3%
T	0	N.S.	1 606	-2%
A	0	0%	0	0%
L	0	0%	0	0%
L	0	0%	0	0%
TOTAL	1 863	-13%	32 556	4%

CIE	46 576	-21%	688 871	0%
S.N.C.M.	55 312	-9%	806 705	-4%
CORSICA FERRIES	0	N.S.	0	N.S.
TOTAL	101 888	-15%	1 495 576	-2%

C.M.N.	0	0%	0	0%
S.N.C.M.	0	0%	0	0%
CORSICA FERRIES	1 863	-13%	32 556	4%
TOTAL	1 863	-13%	32 556	4%

TRAFICS ROLL Français (Mètres linéaires)

Janvier 2009

CORSE - TOULON

CORSE - TOTAL

Longueur Transportée		Janvier	Evolut°	12 mois	Evolut°
E	AJACCIO	2 595	305%	29 451	92%
N	BASTIA	13 055	-3%	136 248	5%
T	CALVI	0	N.S.	51	N.S.
R	L'ILE ROUSSE	0	N.S.	2 459	27%
E	PROPRIANO	0	0%	0	0%
E	PORTO VECCHIO	0	0%	0	0%
S	TOTAL	15 650	11%	168 209	14%

Longueur Transportée		Janvier	Evolut°	12 mois	Evolut°
E	AJACCIO	21 881	-7%	298 792	0%
N	BASTIA	38 515	-9%	495 190	1%
T	CALVI	0	N.S.	876	9%
R	L'ILE ROUSSE	2 520	-8%	42 037	-2%
E	PROPRIANO	2 641	-23%	41 467	-1%
E	PORTO VECCHIO	3 698	-19%	68 766	-2%
S	TOTAL	69 255	-10%	947 128	0%

S	AJACCIO	2 902	370%	22 044	39%
O	BASTIA	11 395	-1%	129 483	12%
R	CALVI	0	N.S.	17	6%
T	L'ILE ROUSSE	186	N.S.	2 209	86%
I	PROPRIANO	0	0%	0	0%
E	PORTO VECCHIO	0	0%	0	0%
S	TOTAL	14 483	20%	153 753	15%

S	AJACCIO	21 142	-5%	286 249	0%
O	BASTIA	36 145	-10%	484 307	2%
R	CALVI	0	N.S.	798	-17%
T	L'ILE ROUSSE	1 991	-12%	38 015	0%
I	PROPRIANO	2 131	-22%	31 918	-1%
E	PORTO VECCHIO	3 220	-16%	61 679	-2%
S	TOTAL	64 629	-10%	902 966	1%

T	AJACCIO	5 497	337%	51 495	65%
O	BASTIA	24 450	-2%	265 731	8%
T	CALVI	0	N.S.	68	325%
T	L'ILE ROUSSE	186	N.S.	4 668	49%
A	PROPRIANO	0	0%	0	0%
L	PORTO VECCHIO	0	0%	0	0%
	TOTAL	30 133	15%	321 962	15%

T	AJACCIO	43 023	-6%	585 041	0%
O	BASTIA	74 660	-10%	979 497	1%
T	CALVI	0	N.S.	1 674	-5%
T	L'ILE ROUSSE	4 511	-10%	80 052	-1%
A	PROPRIANO	4 772	-22%	73 385	-1%
L	PORTO VECCHIO	6 918	-18%	130 445	-2%
	TOTAL	133 884	-10%	1 850 094	0%

CIE	C.M.N.	0	0%	0	0%
	S.N.C.M.	0	0%	0	0%
	CORSICA FERRIES	30 133	15%	321 962	15%
	TOTAL	30 133	15%	321 962	15%

CIE	C.M.N.	46 576	-21%	688 871	0%
	S.N.C.M.	55 312	-9%	806 705	-4%
	CORSICA FERRIES	31 996	13%	354 518	14%
	TOTAL	133 884	-10%	1 850 094	0%