


LORETO DI CASINCA : Mise en valeur de 1ha, Chataigneraie



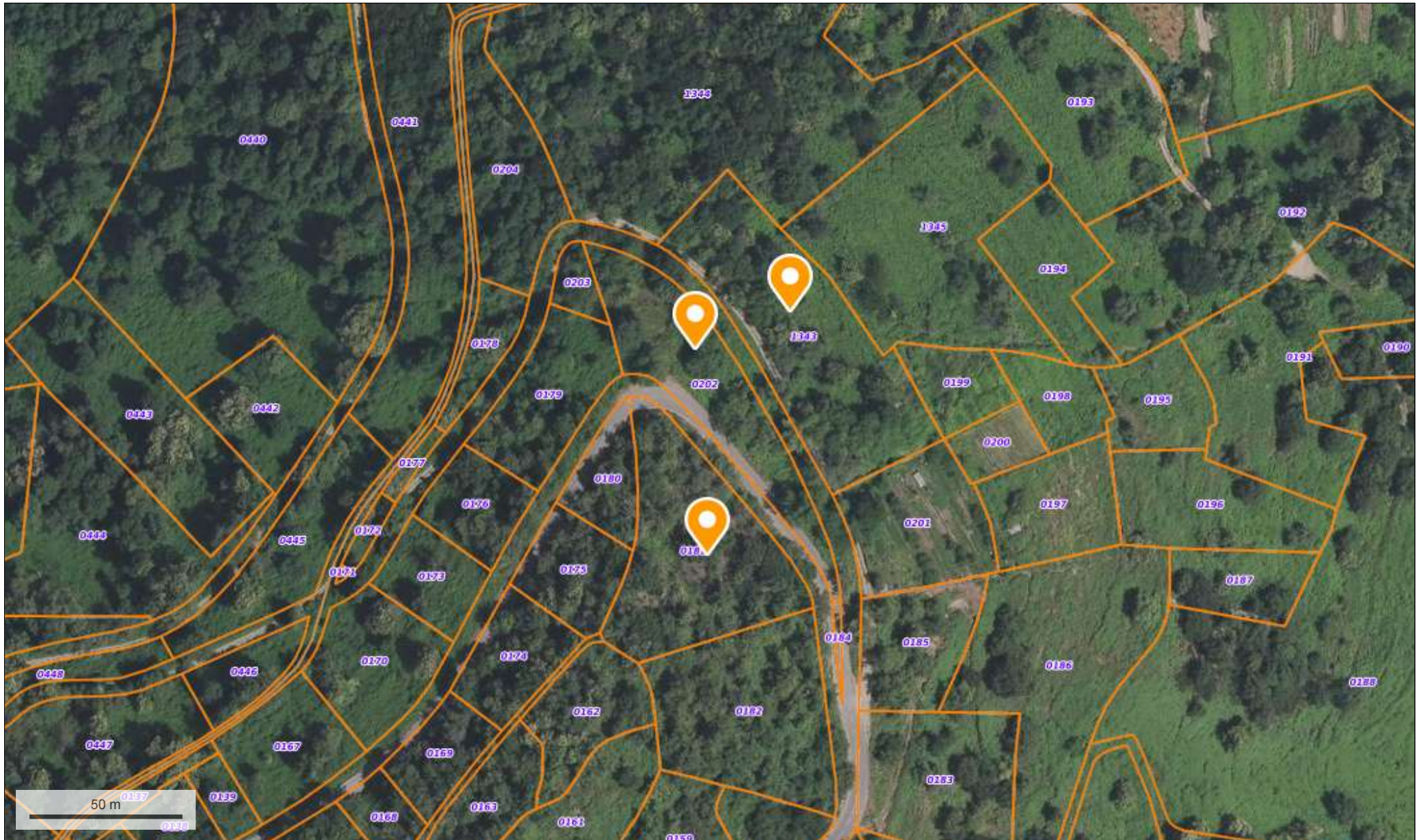
B181



B202



B1343



© IGN 2019 - www.geoportail.gouv.fr/mentions-legales






Longitude : 9° 26' 24" E
Latitude : 42° 29' 05" N

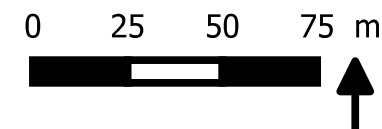
Loreto di Casinca

Capunaccio

LOCALISATION OPERATION 3

Légende

-  cloture belier
- démaquisage
 -  gyro
 -  manuel
 -  Dossier-PAC-2022
 -  Loreto di Casinca



Support : BD ORTHO
Source : Exploitant, ODARC
Infographie : CDA2A/PE/MV
Aout 2022

