

3.10a/ Anciennes batteries : plan zoom et cheminements

Conservatoire du littoral
Aménagement du site naturel protégé de Pertusato
ERBA BARONA PAYSAGE - DE MARI Diana - MAZARS Adeline

AVP

N/Réf Pertusato-1

Ech. 1/750°
Janvier 2018



3.10b/ Anciennes batteries : points 1 à 10 : relevés et travaux projetés

AVP

N/Réf. Pertusato-1

Ech. 1/250°
Janvier 2018

Conservatoire du littoral
Aménagement du site naturel protégé de Pertusato
ERBA BARONA PAYSAGE - DE MARI Diana - MAZARS Adeline

Point 1 : purge des traces d'enrobé sur la dalle rocheuse affleurante dans la cour d'entrée.




Point 4 : nettoyage et purge manuelle des pierres éparses et des gravats, tout en préservant la végétation, aux abords du logement du gardien.




Point 5 : restauration du couronnement du muret de soutènement, enduit à l'identique, après débroussaillage et taille de la végétation, aux abords du logement du gardien.

Point 2 : restauration des brèches, trous, fissures et chaînage d'angle avec retour parfaitement ancré dans la falaise, en pierre locale et à l'identique de l'existant.



Point 3 : restauration des portions de murs de soutènement, en pierre locale et à l'identique de l'existant, après purge des tas de pierres et gravats.



Point 6 : installation de ganivelles de hauteur 120cm, sur fer DN22mm.



Point 7 : prolongement du mur de soutènement avec couronnement en granit et enduit à la chaux, après dégagement de la végétation.



Point 8 : fermeture de l'accès dangereux aux tunnels et ouvrages militaires souterrains, installation de grilles amovibles en fer plein massif, rond de 40mm, trou renflé gonds, ferrures et cadenas.



Point 9 : ouverture à créer pour passage dans le mur.



Point 10 : démolition des éléments bâtis ajoutés : dalles de couverture, partie supérieure des murs de façades, finition ruine, stabilisation et protection des arases de murs au mortier de chaux.



3.11/ Anciennes batteries : sentier littoral (escalier) : relevés et travaux

Conservatoire du littoral
Aménagement du site naturel protégé de Pertusato
ERBA BARONA PAYSAGE - DE MARI Diana - MAZARS Adeline

AVP

N/Réf. Pertusato-1

Ech.
Janvier 2018

RELEVÉ PHOTOGRAPHIQUE D'ETAT ACTUEL

L'escalier très haut à côté du magasin aux projectiles.



Les marches ont quasiment disparues et des blocs menacent de tomber.


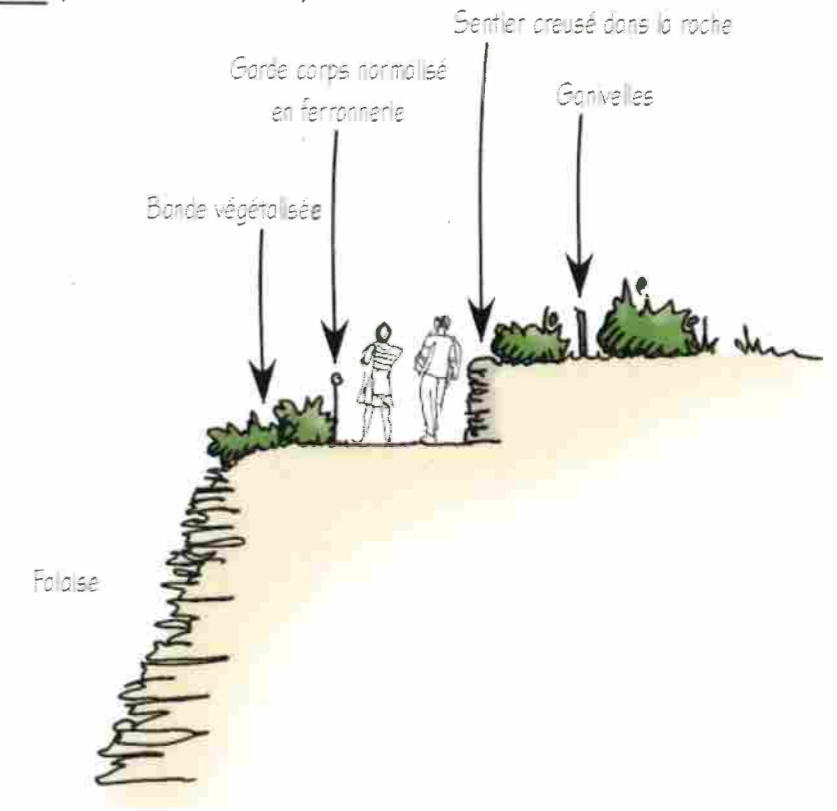


Ancienne ferronnerie toujours ancrées dans la maçonnerie.



ETAT ACTUEL (point 11)

COUPE DE PRINCIPE (à l'amont de l'escalier)



ETAT PROJETE

3.12a/ Anciennes batteries : corps de garde défensif : relevés et travaux

Conservatoire du littoral
Aménagement du site naturel protégé de Pertusato
ERBA BARONA PAYSAGE - DE MARI Diana - MAZARS Adeline

AVP

N/Réf. Pertusato-1

Ech. 1/150°
Janvier 2018

PLAN DE PRINCIPE

Après travaux et mise en sécurité, les trois pièces sont **accessibles** au public. Elles sont toutes reliées entre elles. Scénographie et interprétation à étudier.

RELEVÉ PHOTOGRAPHIQUE D'ETAT ACTUEL

Certaines meurtrières, portes et fenêtres sont très dégradées.



Nombreux gravats, poutres en bois et graffiti à l'intérieur du bâtiment.



Large ouverture dans la façade ouest. Linteaux en granite volés.



Purge des atterrissements et gravats, nettoyage des sols et dalles existantes

Taille et réduction des mosaïcs de lentilles pour dégager les façades

Bâti : à remonter : chaînages d'angle, linteaux, murs en pierre calcaire et enduits à la chaux afin de retrouver la lecture facile de l'élément de façade ancien. Stabilisation de l'arase des murs au mortier de chaux

Dépose des deux anciennes poutres

Nettoyage des bombages et graffiti

Coupe des fers dépassant du bâti et purge des fers encastrés déformant les maçonneries



3.12b/ Anciennes batteries : corps de garde défensif : élévations - état actuel

Conservatoire du littoral
Aménagement du site naturel protégé de Pertusato
ERBA BARONA PAYSAGE - DE MARI Diana - MAZARS Adeline

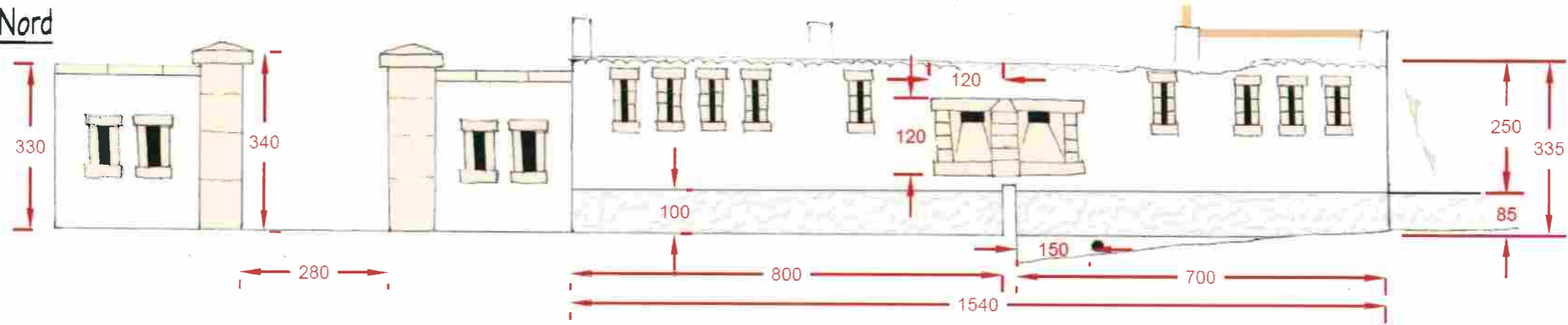
AVP

N/Réf. Pertusato-1

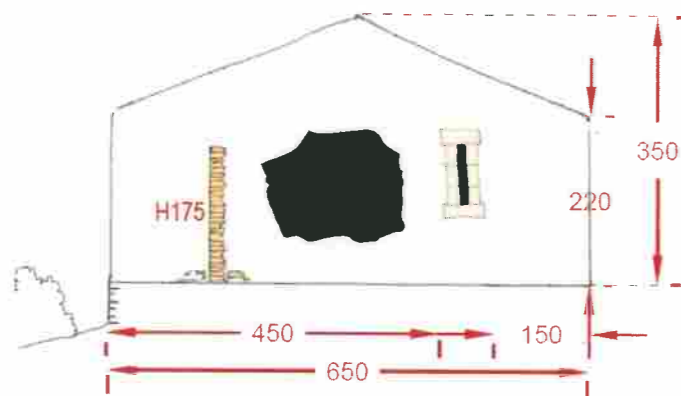
Ech. 1/100^e
Janvier 2018

Les cotations sont exprimées en centimètres.

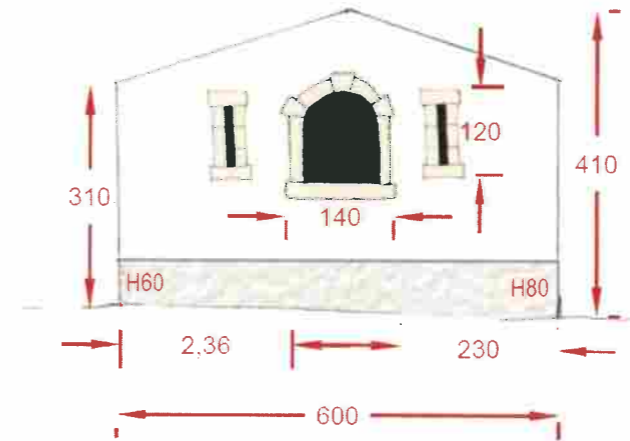
Façade Nord



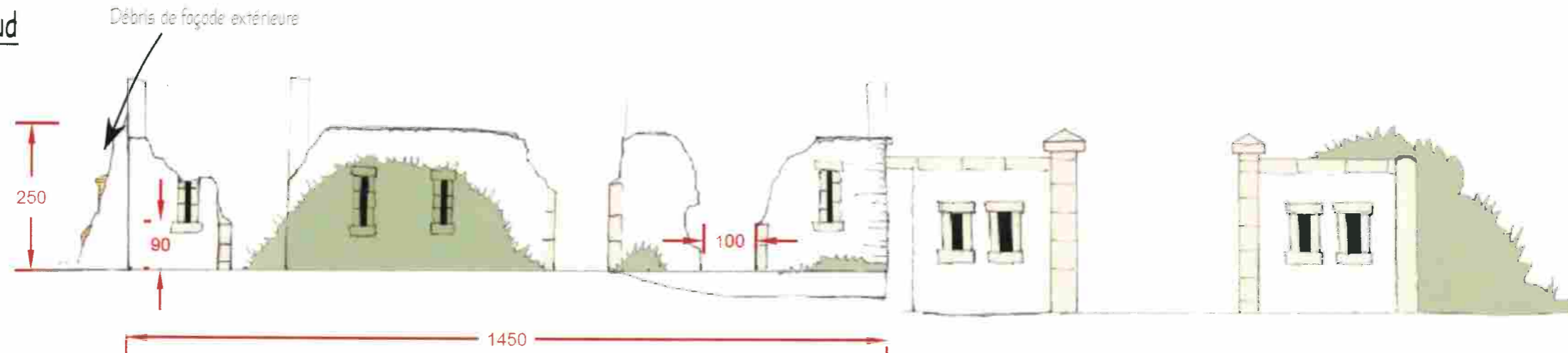
Pignon Ouest



Pignon Est



Façade Sud



3.12c/ Anciennes batteries : corps de garde défensif : élévations projetées

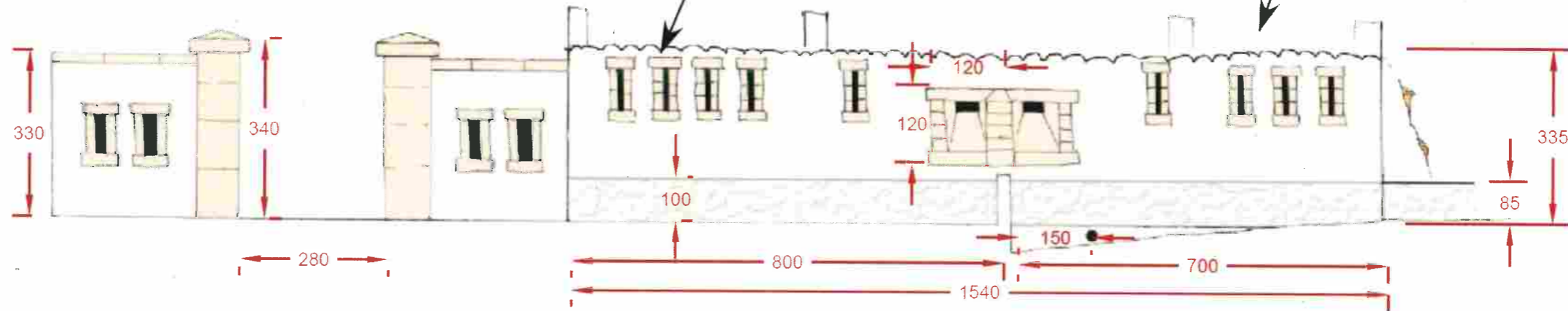
AVP

N°Réf. Pertusato-1

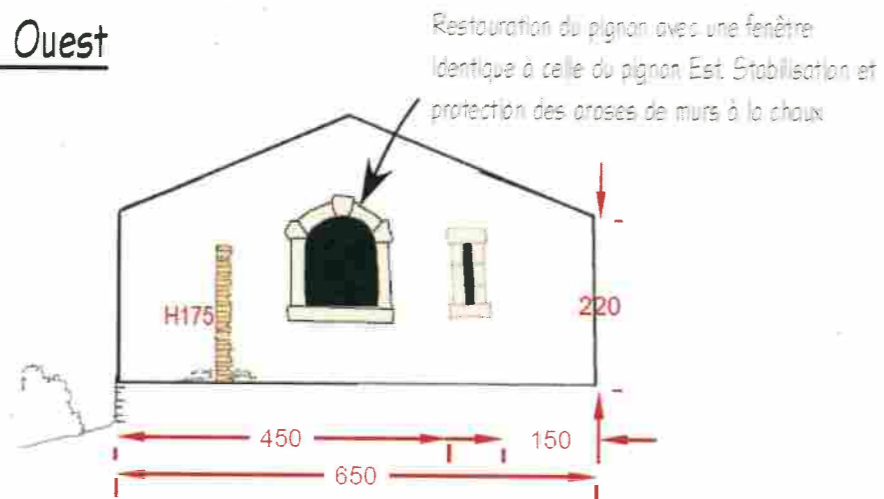
Ech. 1/100°
Janvier 2018

Conservatoire du littoral
Aménagement du site naturel protégé de Pertusato
ERBA BARONA PAYSAGE - DE MARI Diana - MAZARS Adeline

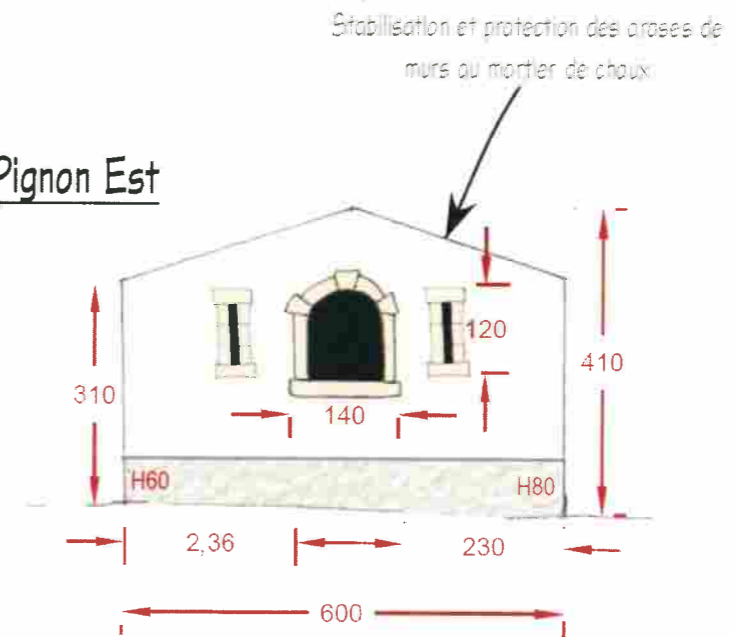
Façade Nord



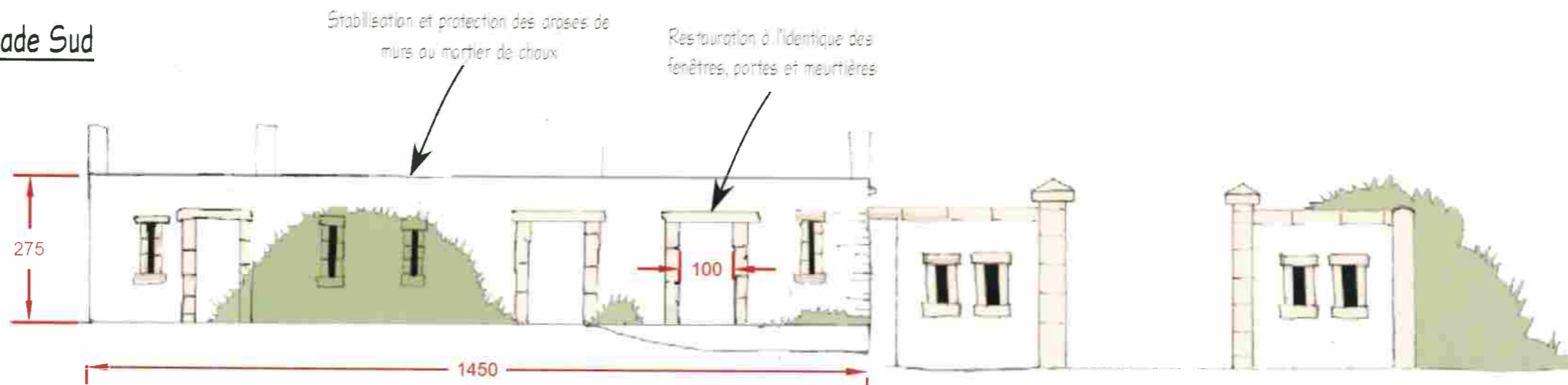
Pignon Ouest



Pignon Est



Façade Sud



Bâti : à remonter : chaînages d'angle, linteaux, murs en pierre calcaire et enduits à la chaux afin de retrouver la lecture facile de l'élément de façade ancien.

3.13a/ Anciennes batteries : magasin aux projectiles et abords : relevés et travaux

Conservatoire du littoral
Aménagement du site naturel protégé de Pertusato
ERBA BARONA PAYSAGE - DE MARI Diana - MAZARS Adeline

AVP

N/Réf. Pertusato-1

Ech. 1/150°
Janvier 2018

PLAN DE PRINCIPE

0 1 2 3 4 5 10 mètres

RELEVÉ PHOTOGRAPHIQUE D'ÉTAT ACTUEL

Certaines meurtrières, portes et fenêtres sont très dégradées.



Nombreux gravats, poutres en bois et graffiti à l'intérieur du bâtiment.



Tunnel creusé dans la falaise au Sud.



Purge des atterrissements et gravats, nettoyage des sols et dalles existantes

Restauration de l'escalier et garde-corps normalisé en ferronnerie fixé à l'onglaise - suite du sentier littoral

Gonvelles

Mur de soutènement

Emmarchement en pierre locale


Bâti : démolition complète de la couverture, de la cloison intérieure et nettoyage des bombages et graffiti.
Stabilisation des arases des murs au mortier de chaux et restitution des linteaux de belle facture débarrassés des ferrailles qui les font éclater.

Glacis de sol calcaire local, forme d'éboule, végétalisation, pour sécurisation du pied de falaise

Démolition complète du bâti et purge jusqu'à la roche, cicatrisation parfaite du site

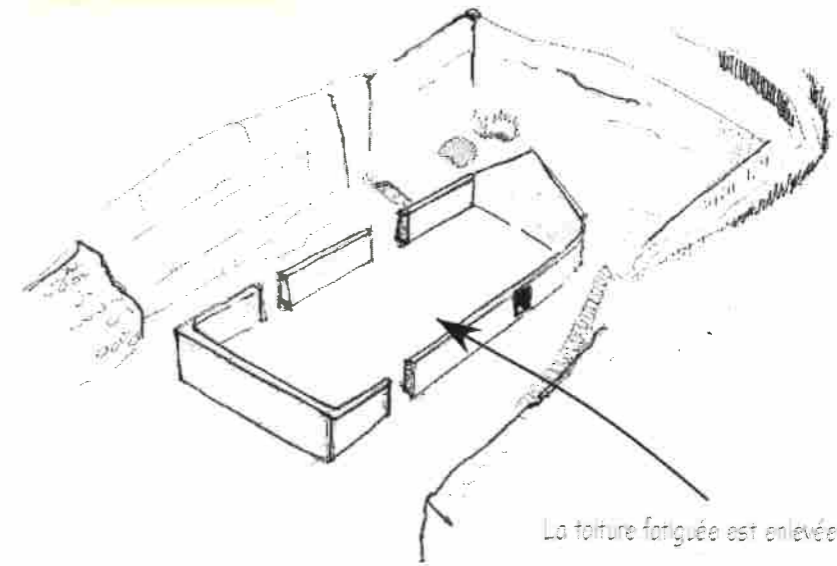
Grilles massives en fer plein (rand de 40mm, trou renflé), côtés et fenêtre

Dégagement et amélioration de la visibilité de l'entrée du tunnel Est (voûte et grille ancienne)



petit glacis à conserver pour s'éloigner de la falaise

retour par l'escalier



La toiture fatiguée est enlevée

3.13b/ Anciennes batteries : magasin aux projectiles et abords : élévations état actuel

Conservatoire du littoral
Aménagement du site naturel protégé de Pertusato
ERBA BARONA PAYSAGE - DE MARI Diana - MAZARS Adeline

AVP

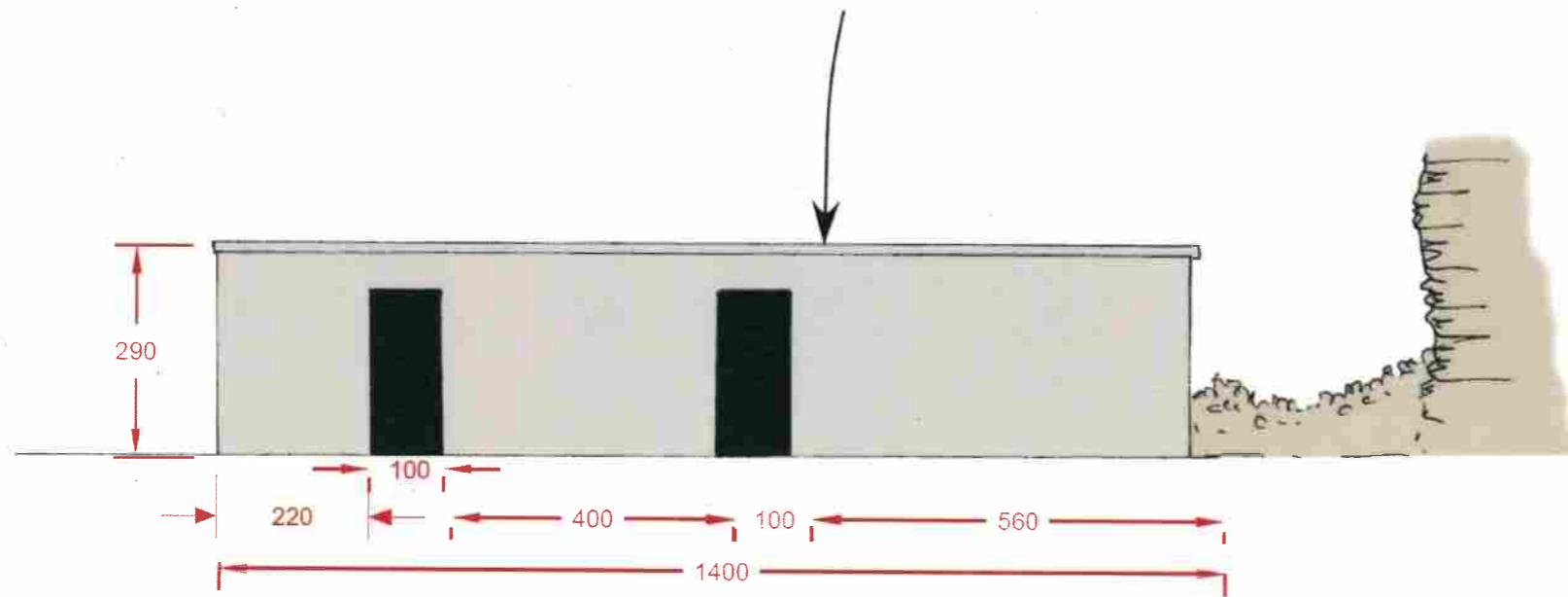
N/Réf. Pertusato-1

Ech. 1/100^e
Janvier 2018

Les cotations sont exprimées en centimètres.

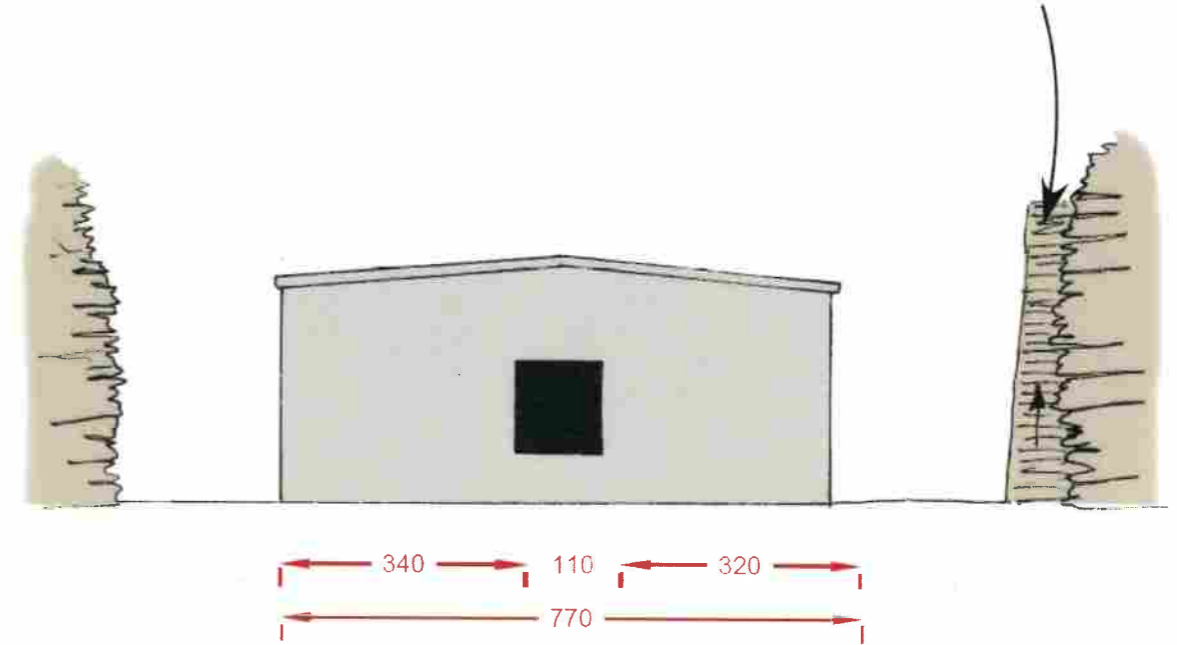
Façade Ouest

Couverture et cloison intérieure à démolir.



Pignon Nord

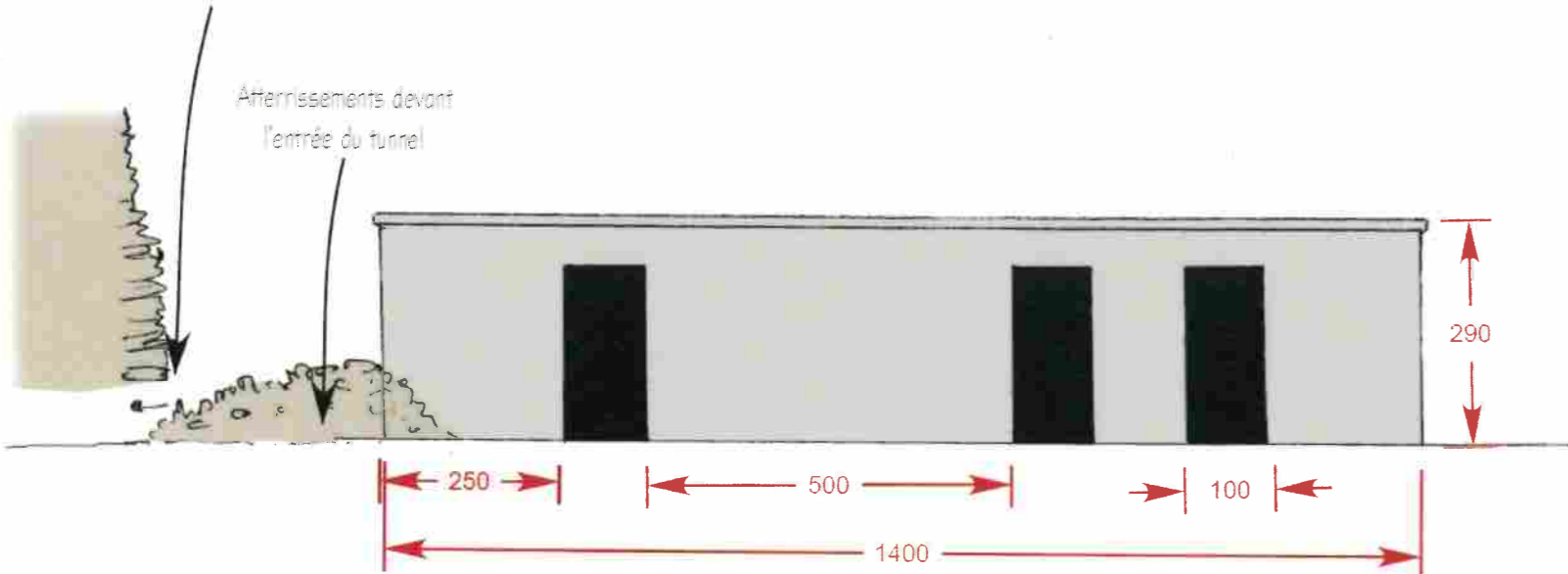
Escalier dégradé



Façade Est

Entrée du tunnel Est bouchée

Atterrissages devant l'entrée du tunnel

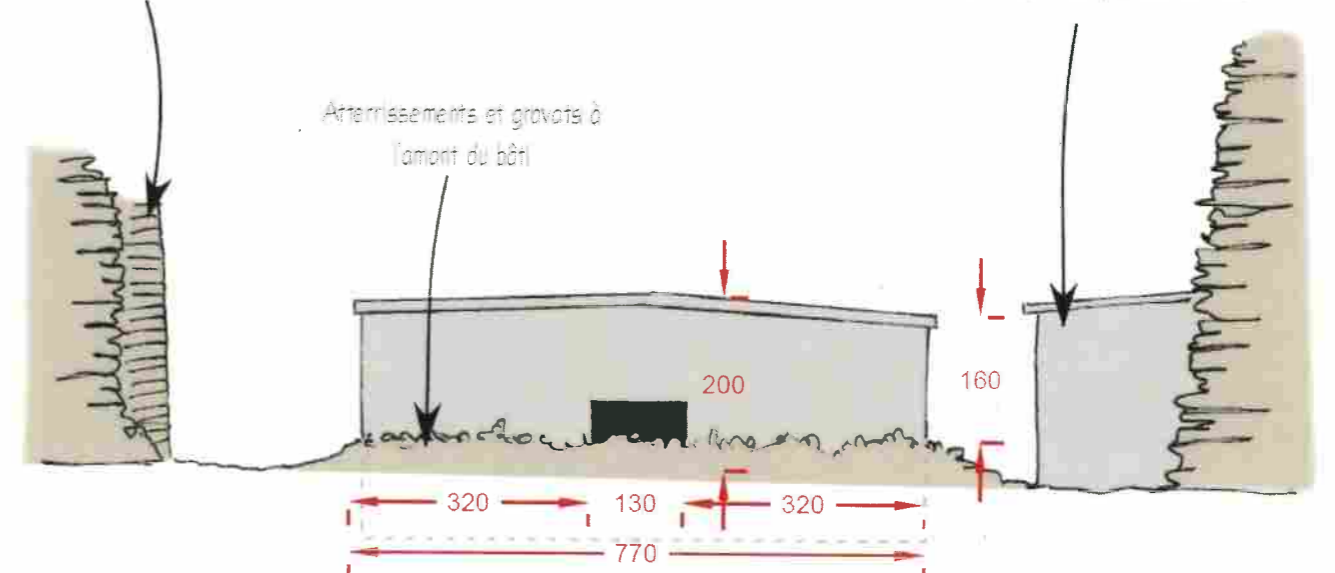


Pignon Sud

Escalier dégradé

Atterrissages et gravats à l'amont du bâti

Bâti à démolir complètement et purge jusqu'à la roche, cotation parfaite du site



3.13c/ Anciennes batteries : magasin aux projectiles et abords : élévations - état projeté

AVP

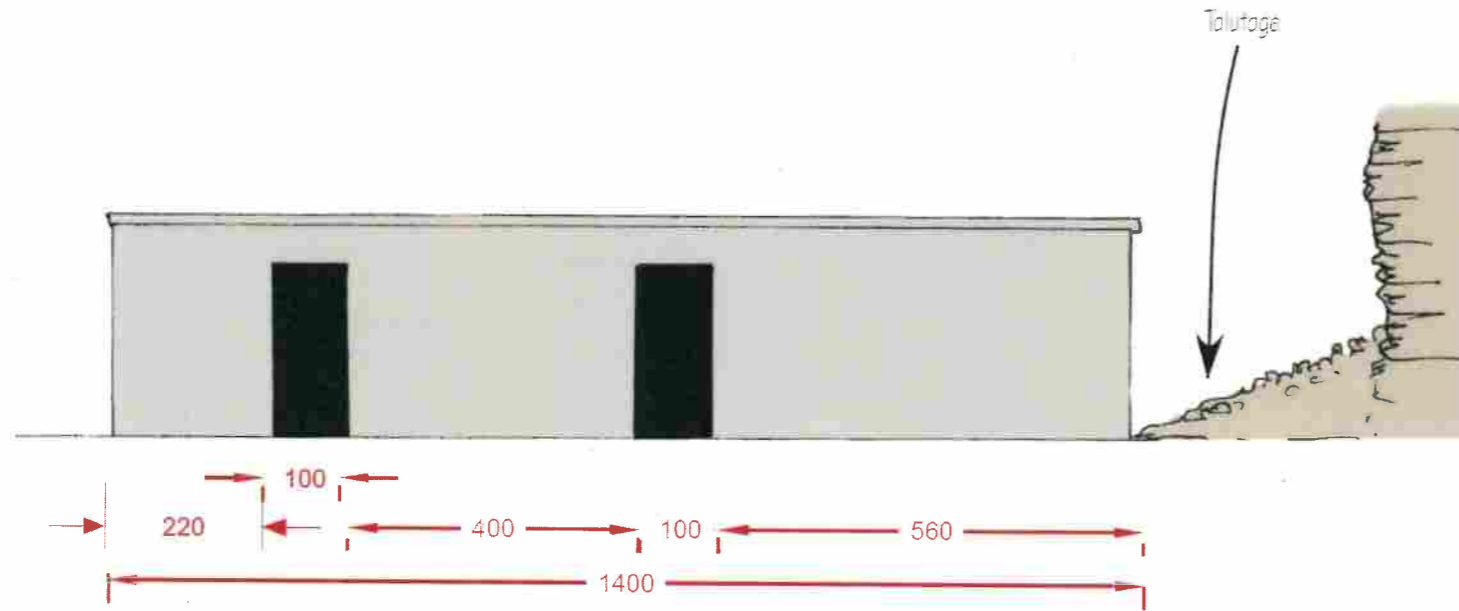
Conservatoire du littoral
Aménagement du site naturel protégé de Pertusato
ERBA BARONA PAYSAGE - DE MARI Diana - MAZARS Adeline

N/Réf. Pertusato-1

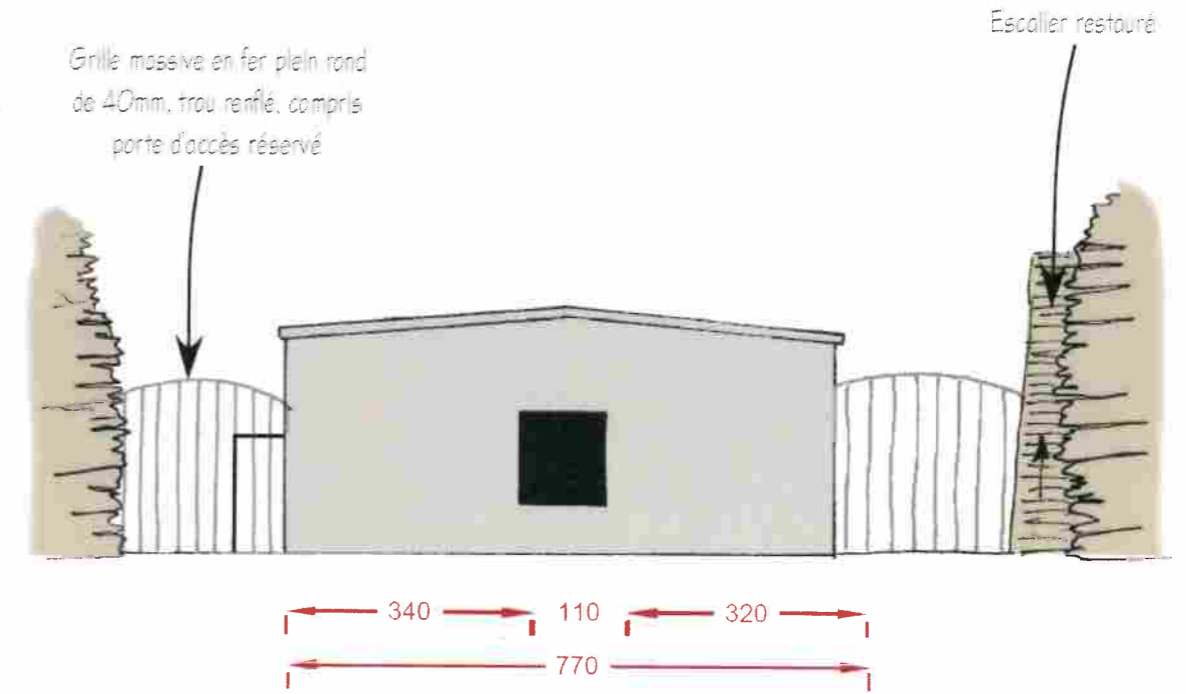
Ech. 1/100°
Janvier 2018

Les cotations sont exprimées en centimètres.

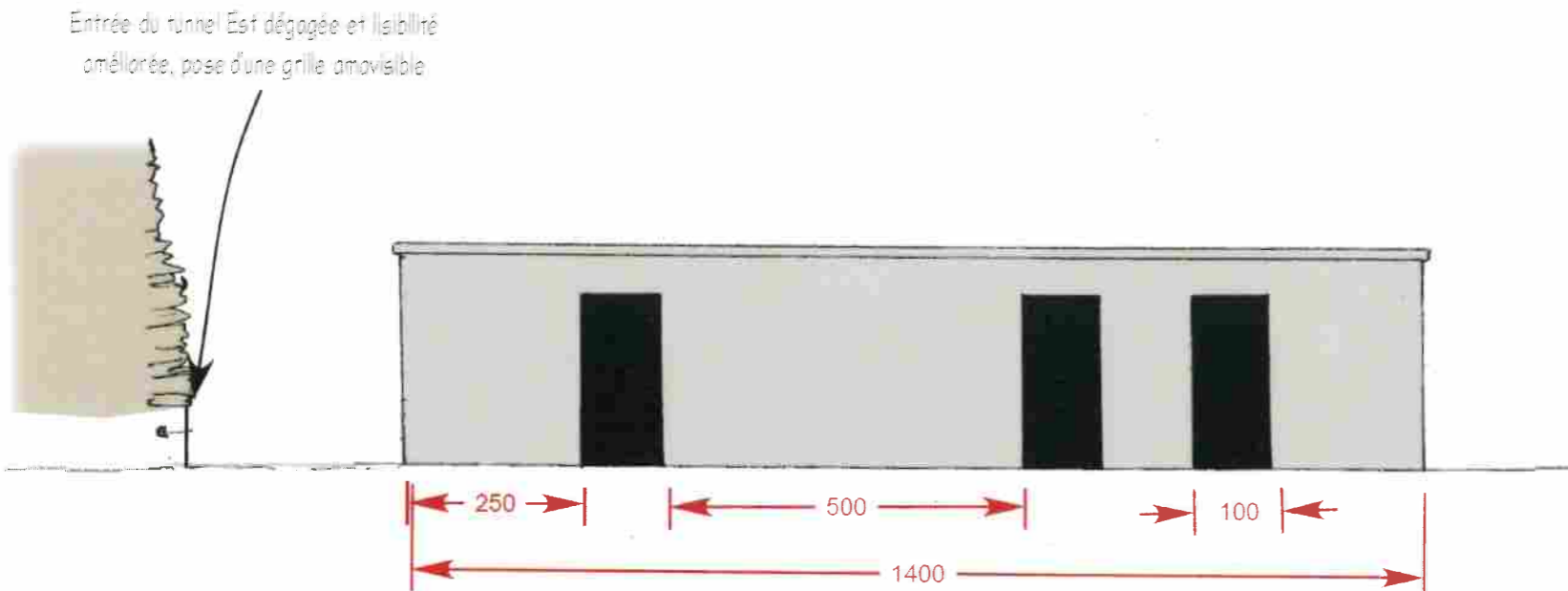
Façade Ouest



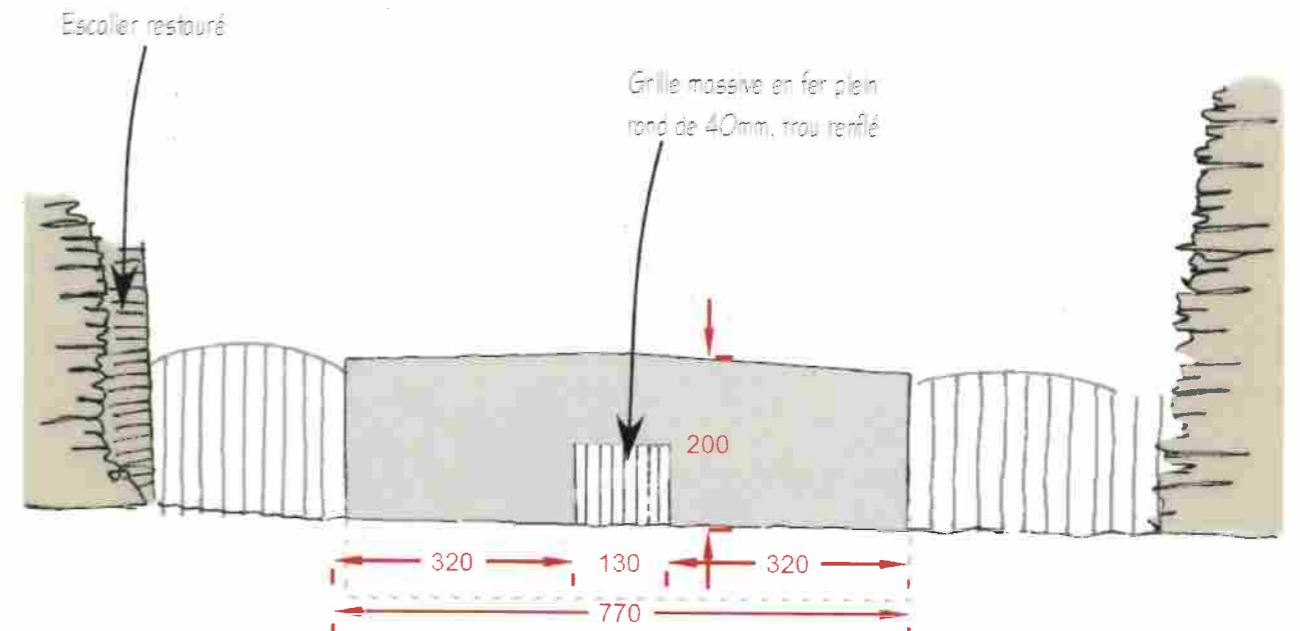
Pignon Nord



Façade Est



Pignon Sud



3.14a/ Anciennes batteries : logement du gardien : relevés et travaux

AVP

N/Réf. Pertusato-1

Ech. 1/150°
Janvier 2018

Conservatoire du littoral
Aménagement du site naturel protégé de Pertusato
ERBA BARONA PAYSAGE - DE MARI Diana - MAZARS Adeline

PLAN DE PRINCIPE

RELEVÉ PHOTOGRAPHIQUE D'ÉTAT ACTUEL

Forté érosion des façades.



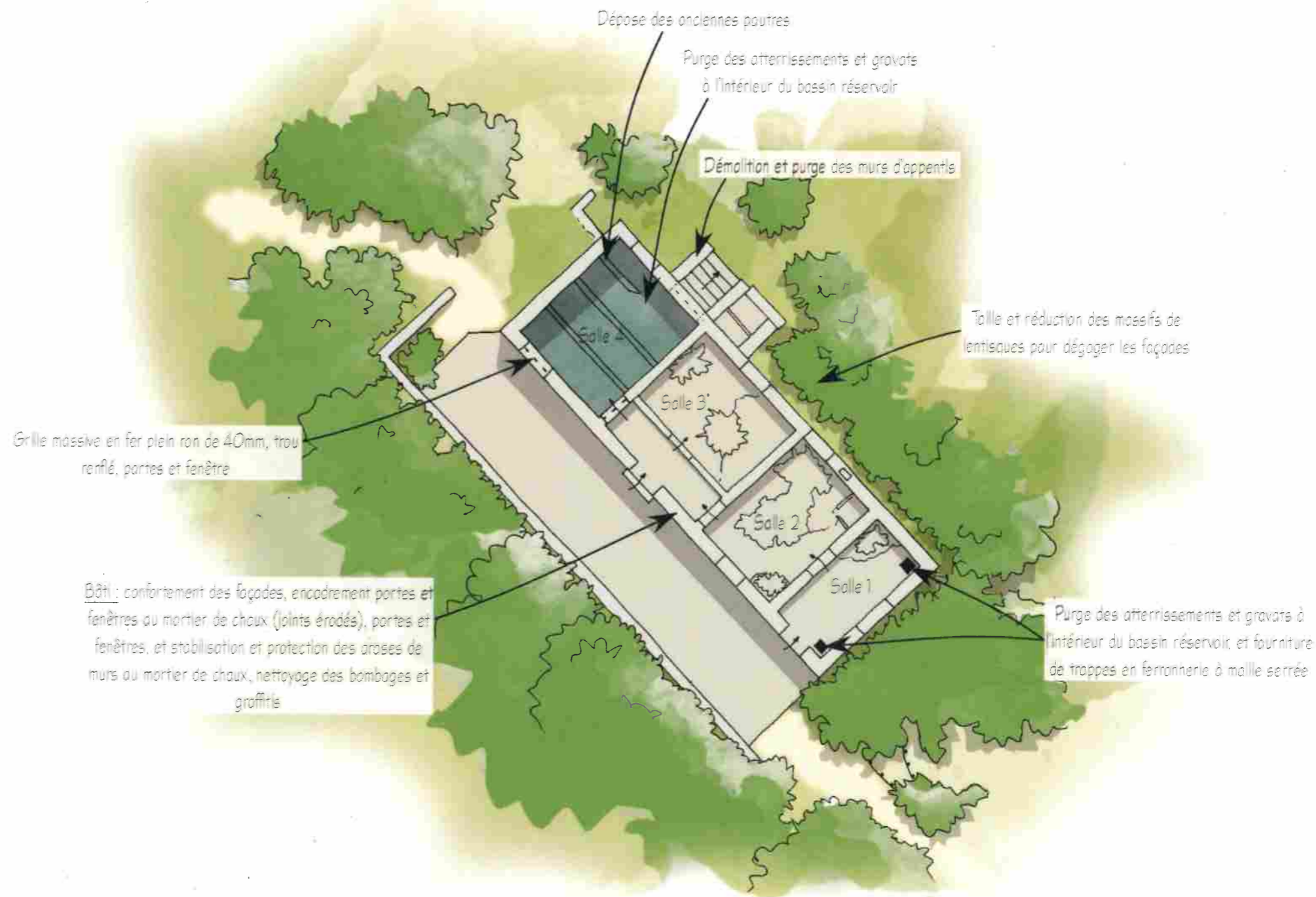
Nombreux gravats, atterrissements et végétaux à l'intérieur du bâtiment.



Bassin réservoir très dangereux (risque de chute important).



Les salles 1 et 3 restent accessibles au public. La salle 4 laisse apparaître le réservoir d'eau potable qui occupait les sous-sols. Elle est la seule pièce non accessible fermée par des grilles massives en fer plein. Scénographie et interprétation à étudier.



0 1 2 3 4 5 10 mètres

3.14b/ Anciennes batteries : logement du gardien : élévations - état actuel

AVP

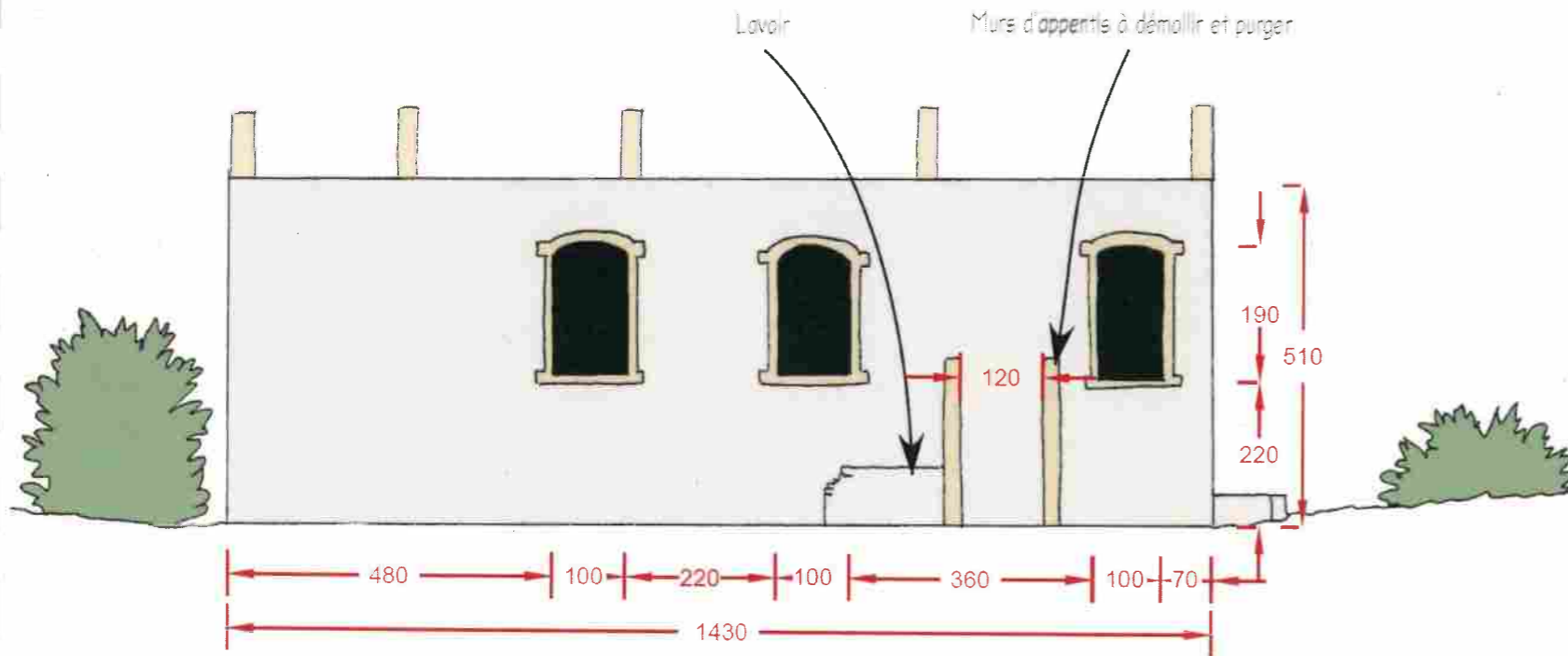
N/Réf. Pertusato-1

Ech. 1/100°
Janvier 2018

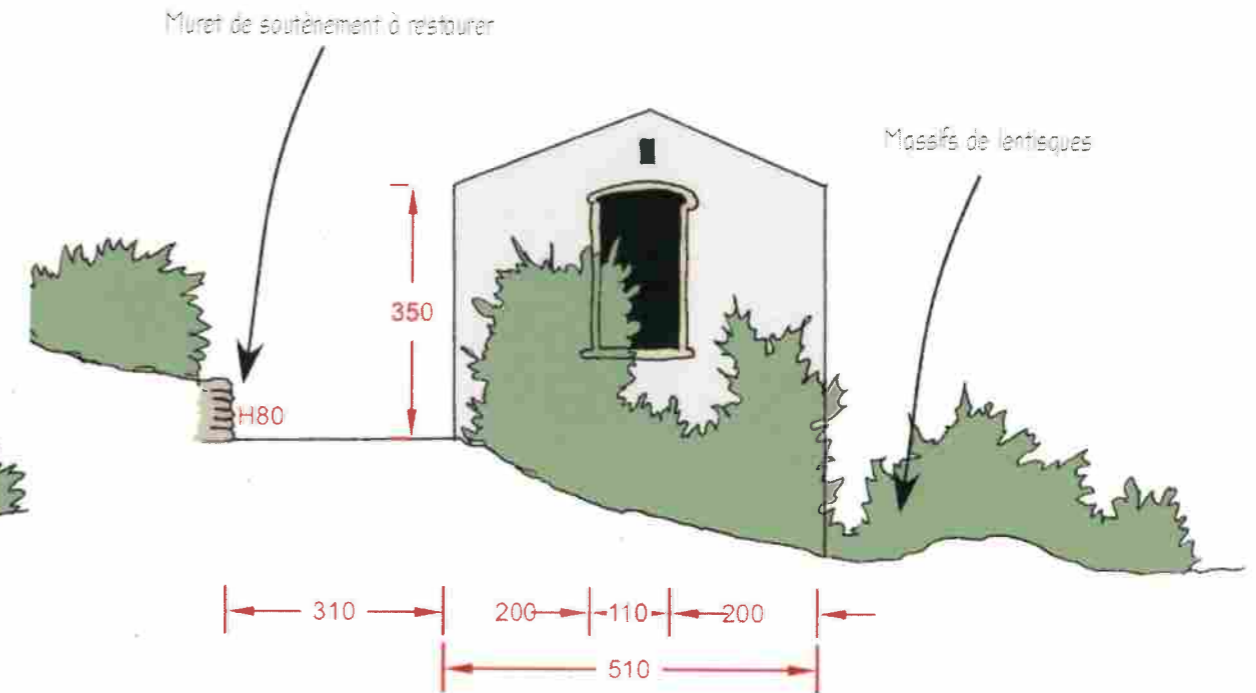
Conservatoire du littoral
Aménagement du site naturel protégé de Pertusato
ERBA BARONA PAYSAGE - DE MARI Diana - MAZARS Adeline

Les cotations sont exprimées en centimètres.

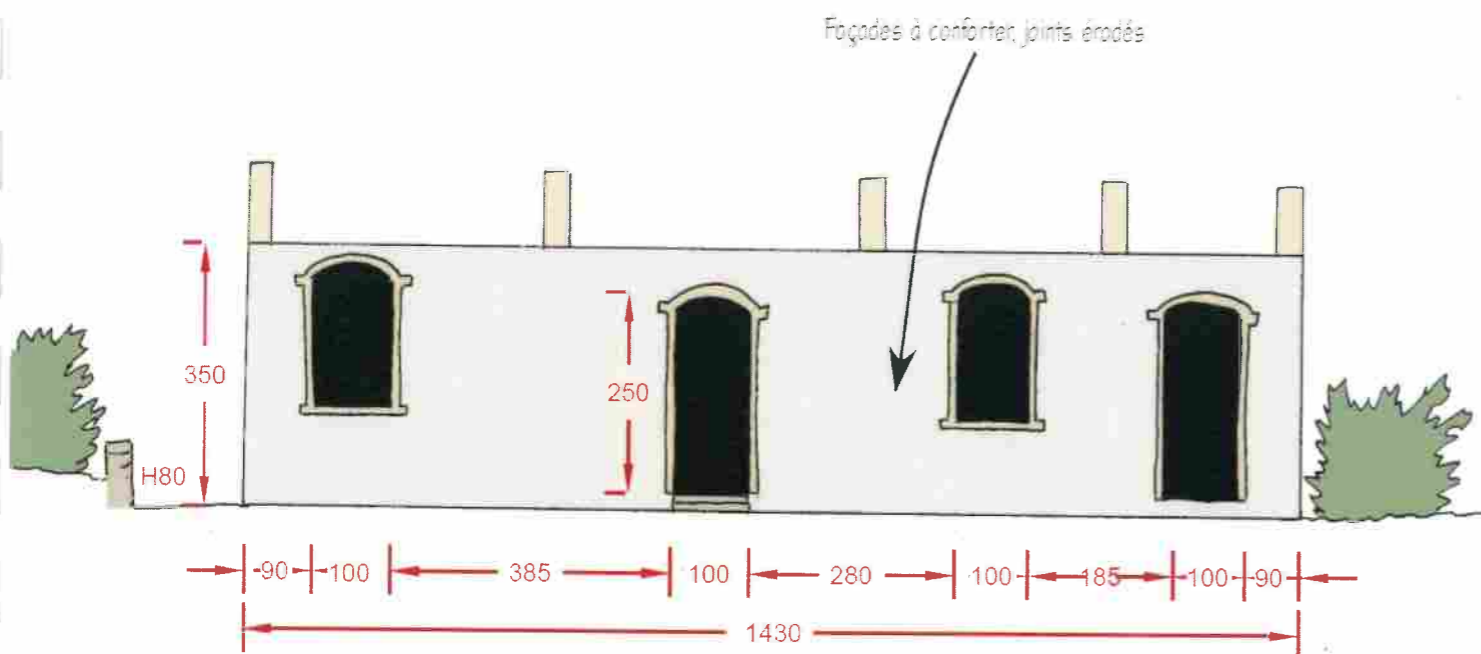
Façade Nord



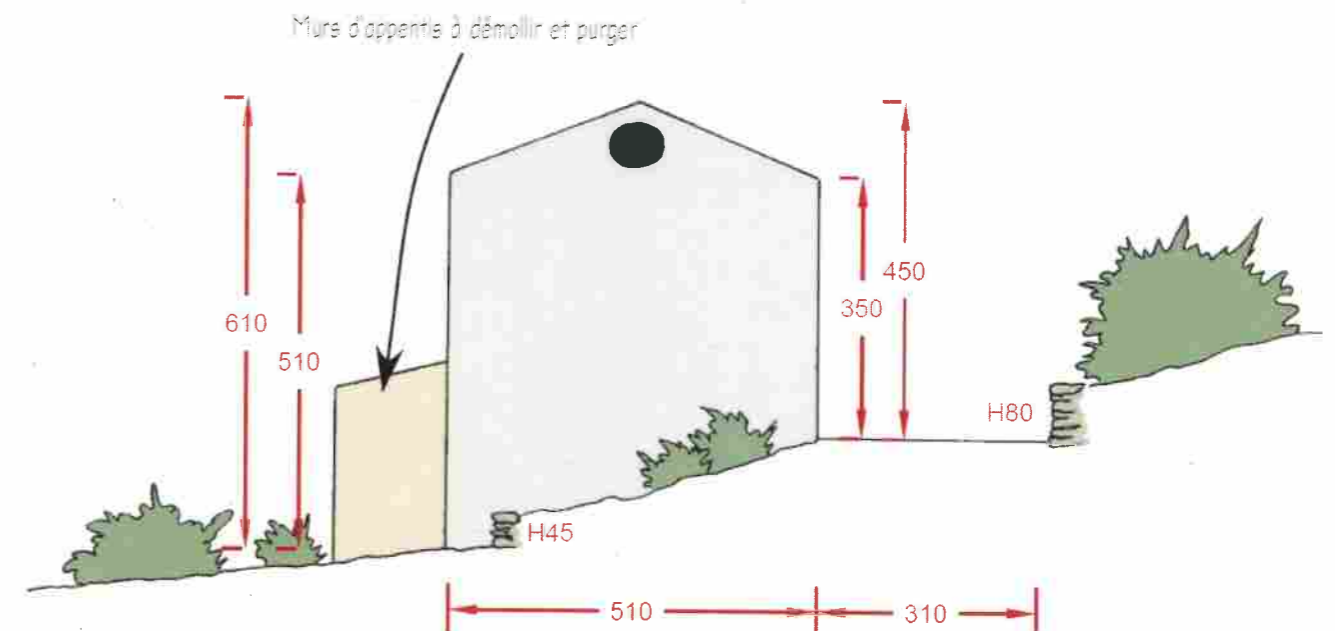
Pignon Est



Façade Sud



Pignon Ouest



3.14c/ Anciennes batteries : logement du gardien : élévations - état projeté

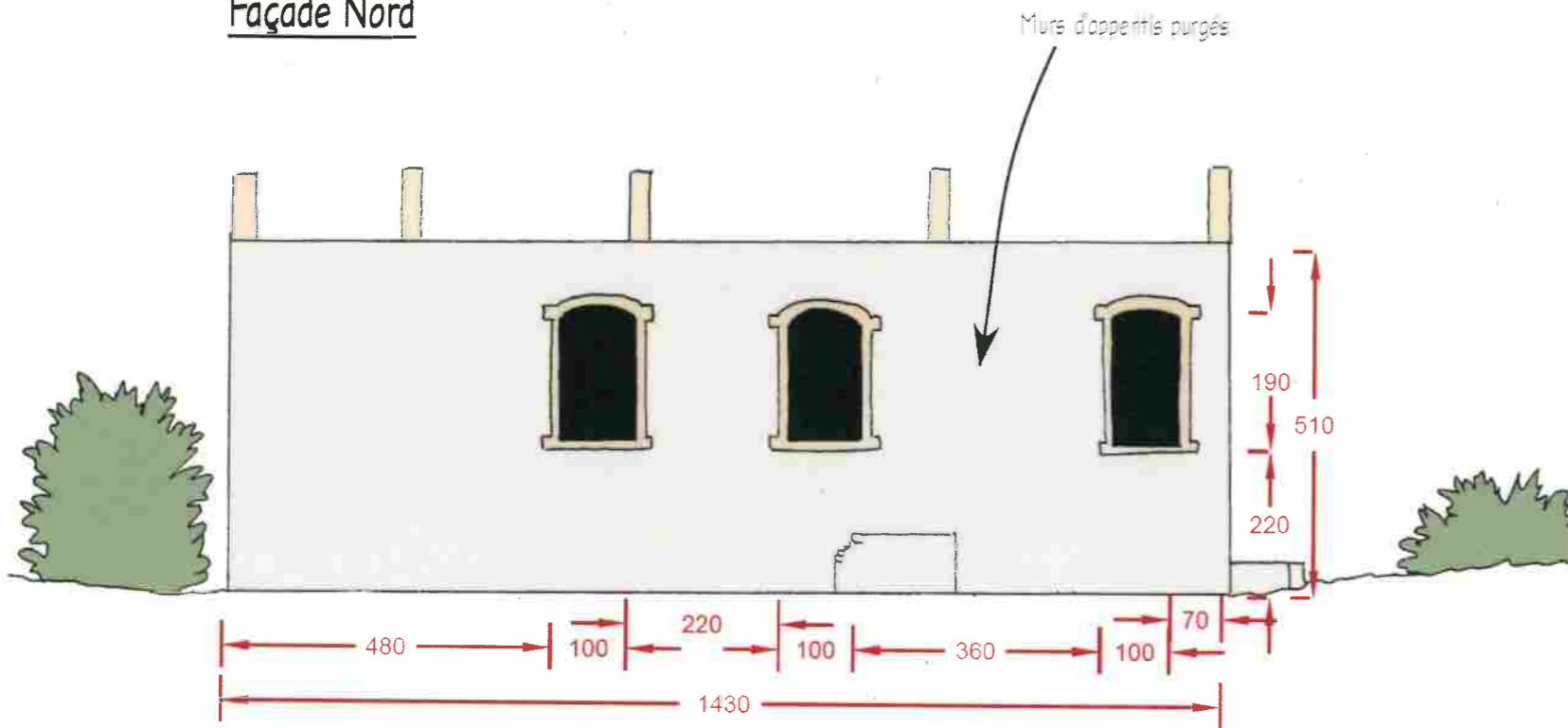
AVP

N/Réf. Pertusato-1

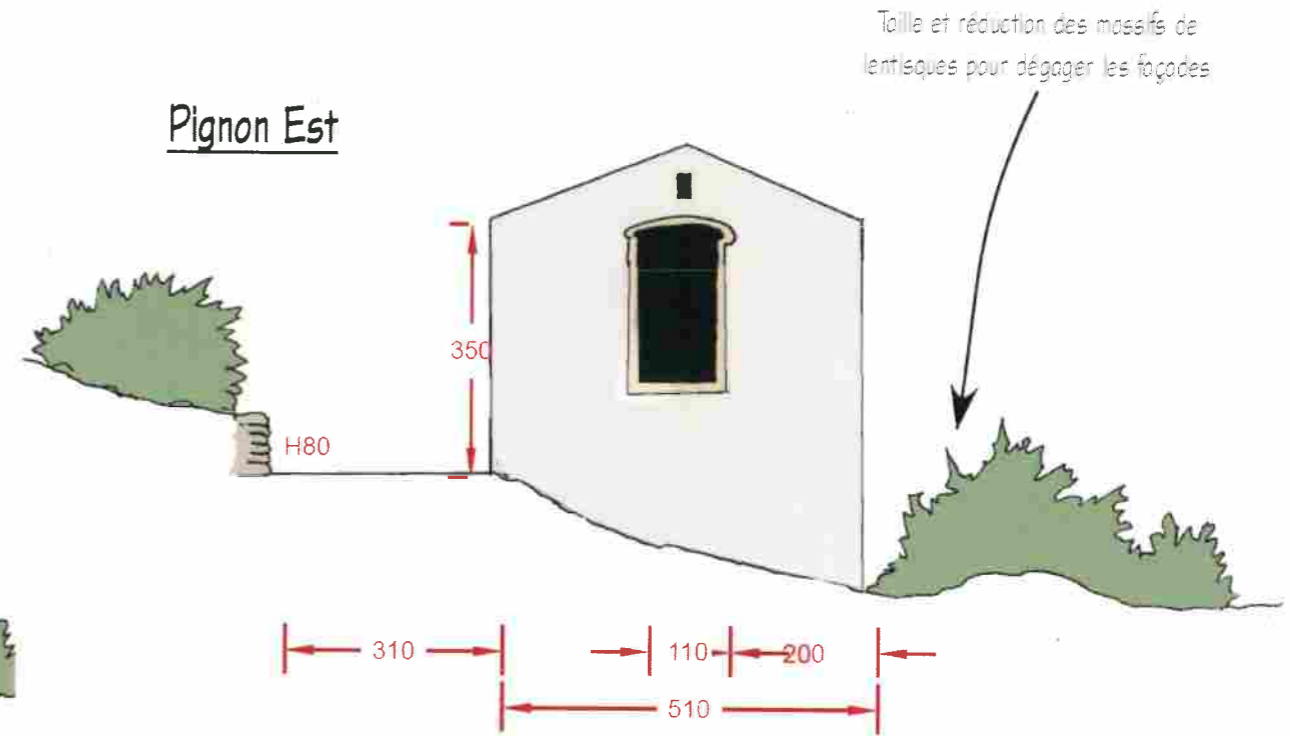
Ech. 1/100°
Janvier 2018

Conservatoire du littoral
Aménagement du site naturel protégé de Pertusato
ERBA BARONA PAYSAGE - DE MARI Diana - MAZARS Adeline

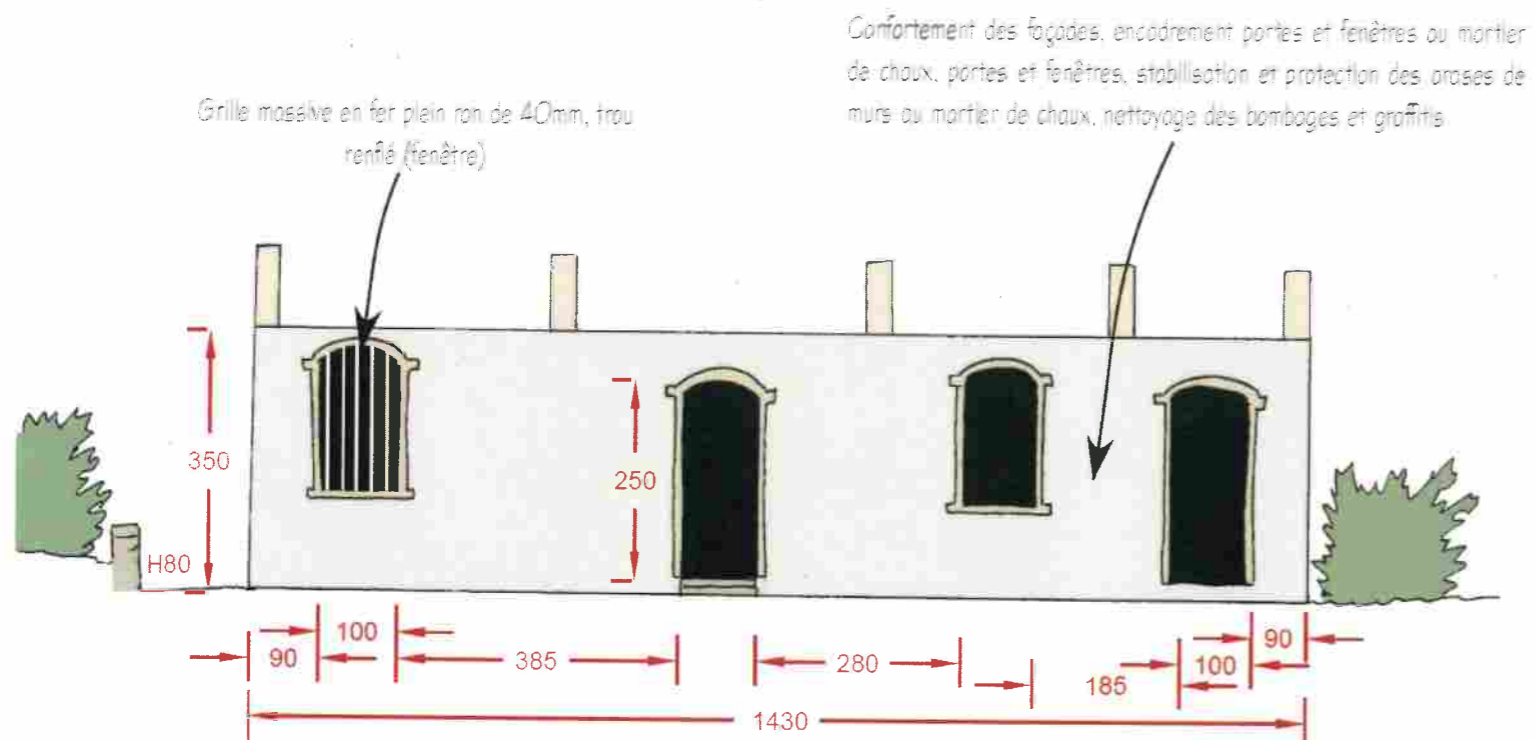
Façade Nord



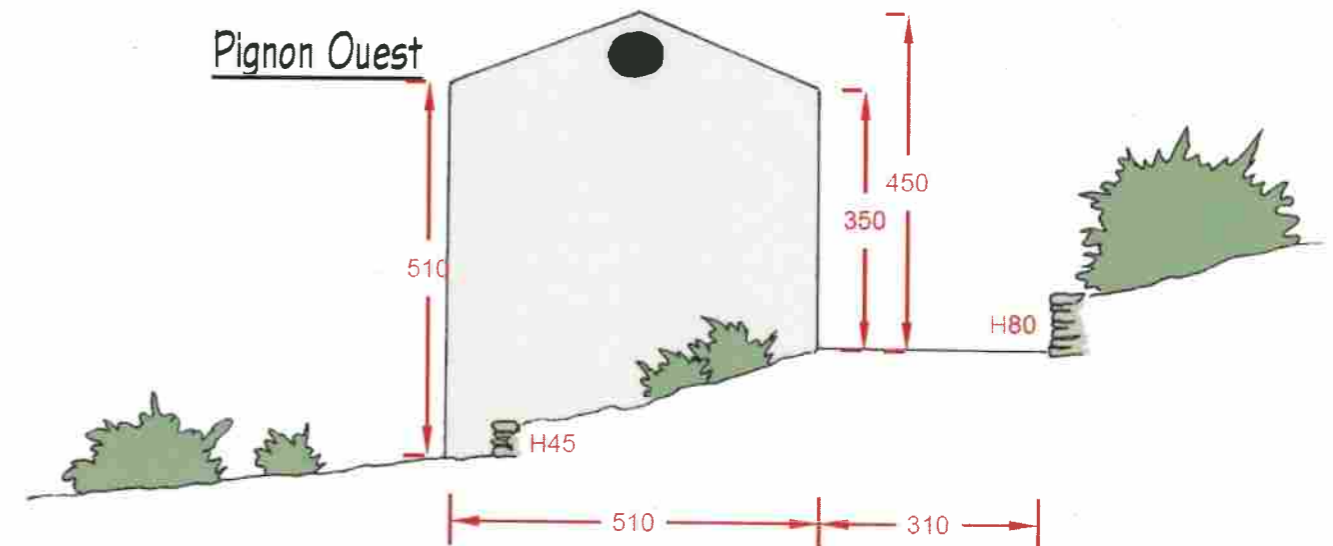
Pignon Est



Façade Sud

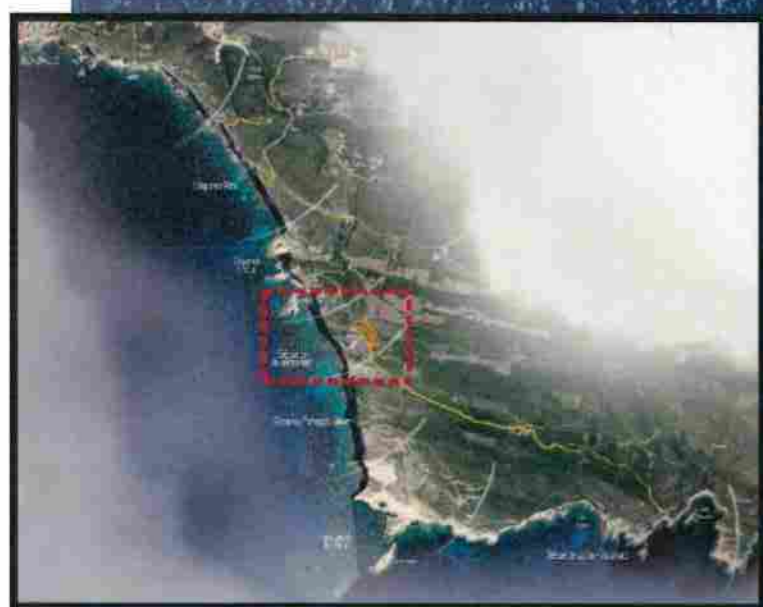


Pignon Ouest





Séquence du sémaphore



0 25 50 75 100m

4/ Séquence du sémaphore : principe d'aménagement

Conservatoire du littoral
 Aménagement du site naturel protégé de Pertusato
 ERBA BARONA PAYSAGE - DE MARI Diana - MAZARS Adeline

AVP
 N/Réf. Pertusato-1
 Ech. 1/2500°
 Janvier 2018



- | | |
|--------------------------------|------------------------------|
| Sentier littoral existant | Chemin communal |
| Sentier littoral à créer | Aire de stationnement |
| Autres sentiers existants | Piste à fermer et cicatriser |
| Autres sentiers à créer | Mur en pierre |
| Sentier à fermer et cicatriser | Ganivelles |
| Piste existante | Clôtures agricoles |
| Piste à créer | Espace à cicatriser |

4.1/ Séquence du sémaphore : relevé photographique

Conservatoire du littoral
Aménagement du site naturel protégé de Pertusato
ERBA BARONA PAYSAGE - DE MARI Diaua - MAZARS Adeline

AVP

N/Réf. Pertusato-1

Ech.
Janvier 2018

4 - L'emprise sécurisée autour du sémaphore a été étendue coté nord, le tracé du sentier littoral doit être modifié.



7 - Arrivée vers le sémaphore, le sentier est bien large.



1 - Le sentier se poursuit au sud du mur d'enceinte des anciennes batteries militaires...



2 - De nombreuses traces sauvages coupent le sentier, la végétation est très basse.



5 - Une butte bchée, avec deux regards de fosses septiques apparents.



8 - Portail d'accès au sémaphore.



3 - Anciens ouvrages militaires démolis : gravats, ferrailles.



6 - Dalle béton apparente sur le sentier.



9 - Le sentier longe l'imposante clôture du sémaphore le long de la route.



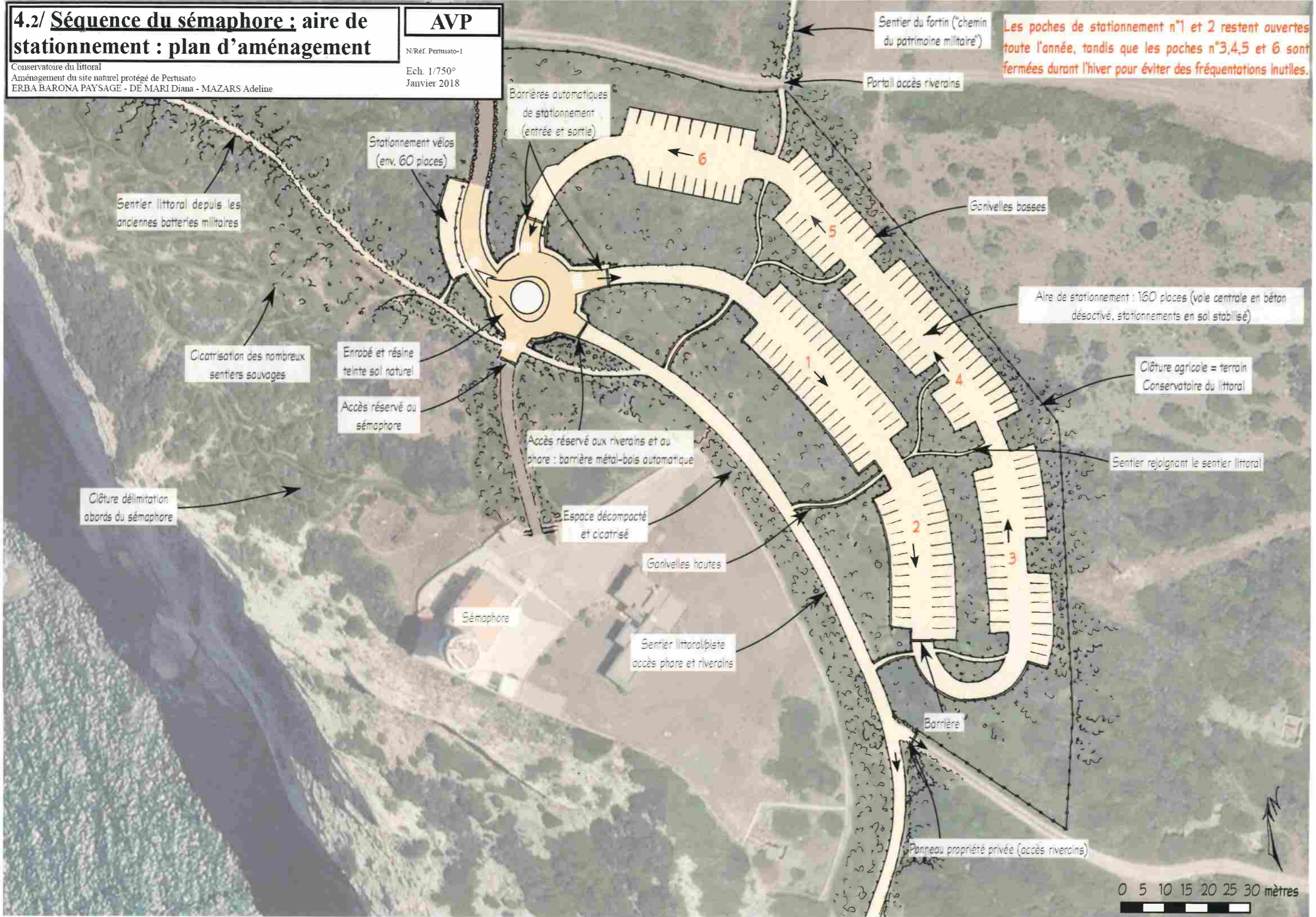
4.2/ Séquence du sémaphore : aire de stationnement : plan d'aménagement

Conservatoire du littoral
Aménagement du site naturel protégé de Pertusato
ERBA BARONA PAYSAGE - DE MARI Diana - MAZARS Adeline

AVP

N/Réf. Pertusato-1
Ech. 1/750°
Janvier 2018

Les poches de stationnement n°1 et 2 restent ouvertes toute l'année, tandis que les poches n°3,4,5 et 6 sont fermées durant l'hiver pour éviter des fréquentations inutiles.



0 5 10 15 20 25 30 mètres

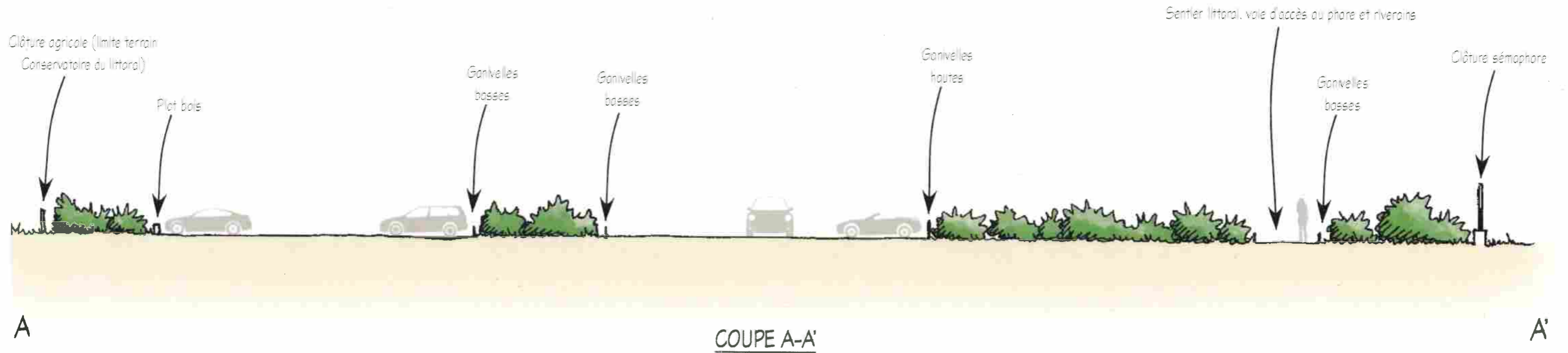
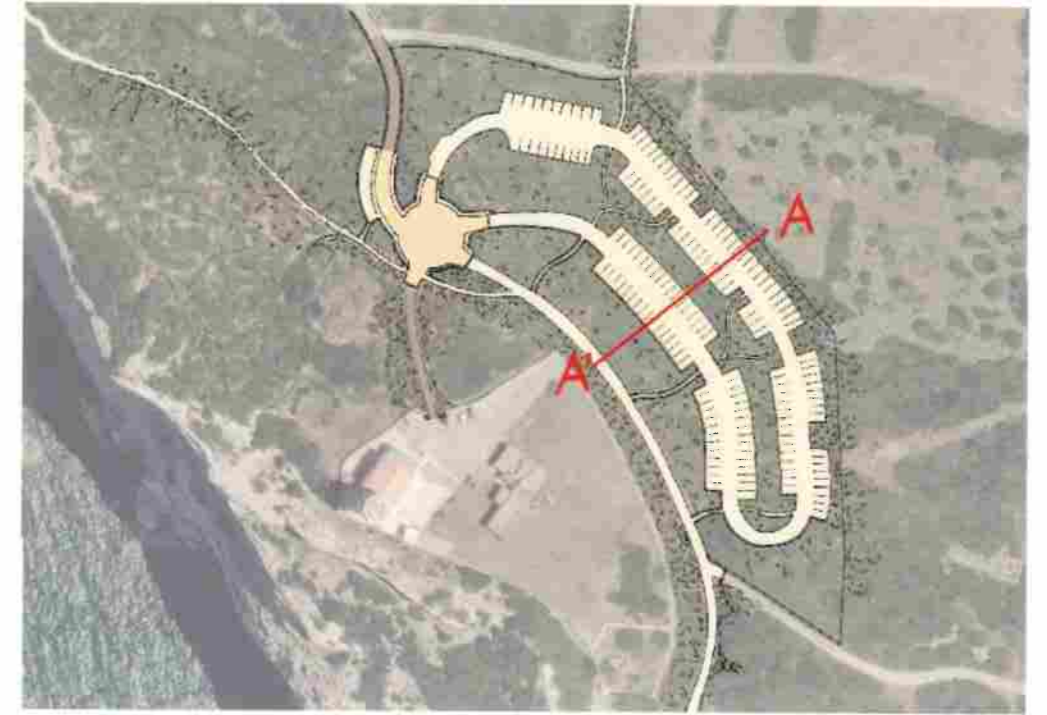
4.3/ Séquence du sémaphore : aire de stationnement : coupes de principe

Conservatoire du littoral
Aménagement du site naturel protégé de Pertusato
ERBA BARONA PAYSAGE - DE MARI Diana - MAZARS Adeline

AVP

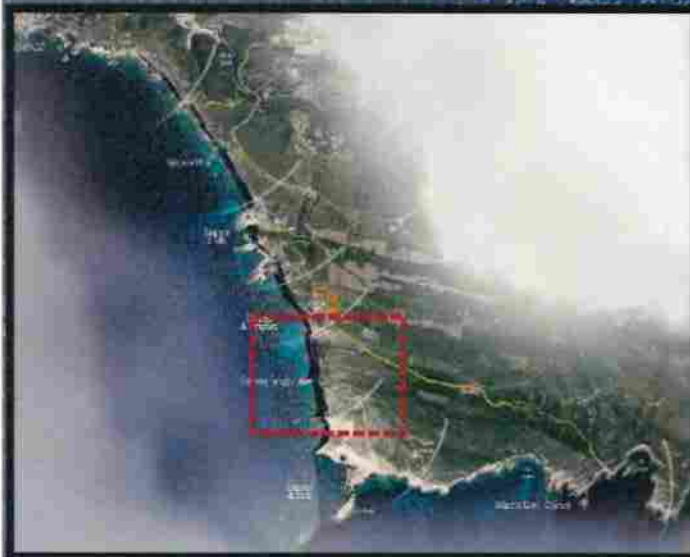
N/Réf. Pertusato-1

Ech.
Janvier 2018



Séquence du sémaphore

Séquence Fumaggio



0 25 50 75 100m

5/ Séquence Fumaggio : principe d'aménagement

Conservatoire du littoral
Aménagement du site naturel protégé de Pertusato
ERBA BARONA PAYSAGE - DE MARI Diana - MAZARS Adeline

AVP

N/Réf. Pertusato-1

Ech. 1/2500°
Janvier 2018



- | | |
|--------------------------------|------------------------------|
| Sentier littoral existant | Piste à créer |
| Sentier littoral à créer | Route à fermer et cicatriser |
| Autres sentiers existants | Mur en pierre |
| Autres sentiers à créer | Ganivelles |
| Sentier à fermer et cicatriser | Clôtures agricoles |
| Route existante | Espace à cicatriser |

5.1/ Séquence Fumaggio : relevé photographique

Conservatoire du littoral
Aménagement du site naturel protégé de Pertusato
ERBA BARONA PAYSAGE - DE MARI Diana - MAZARS Adeline

AVP

N/Réf. Pertusato-1

Ech.
Janvier 2018

4 - Fort impact paysager de la route actuelle vers le phare. Peu de place pour un véritable sentier littoral.

1 - Au sud du sémaphore, la porte d'entrée du site doit être requalifiée.



2 - Sentier littoral et piste sont confondus : enrobé, béton.



3 - 2 routes/3 sentiers, amélioration nécessaire de la gestion des circulations (véhicules et piétons).



5 - Espace très large, en sol sableux, à sécuriser et cicatriser.



6 - Le sentier passe en bord de falaise nue, il doit être sécurisé.



7 - Un sentier servant de raccourci traverse le vallon.



8 - Sentier en balcon, offrant une très belle vue sur l'île de Saint Antoine.



9 - Très forte érosion au départ de la descente vers la plage Saint Antoine. Croisement de 2 sentiers à aménager : sentier littoral et chemin de St Antoine.




5.2/ Séquence Fumaggio : plan d'aménagement zoom n°1

Conservatoire du littoral
Aménagement du site naturel protégé de Pertusato
ERBA BARONA PAYSAGE - DE MARI Diana - MAZARS Adeline



AVP

N/Réf. Pertusato-1

Ech. 1/250°
Janvier 2018



Principe du belvédère



Mur d'enceinte/clôture
du sémaphore

B1 : Belvédère aménagé : muret
soutènement/parapet aval, accès par escalier
en pierre, muret soutènement/banc amont

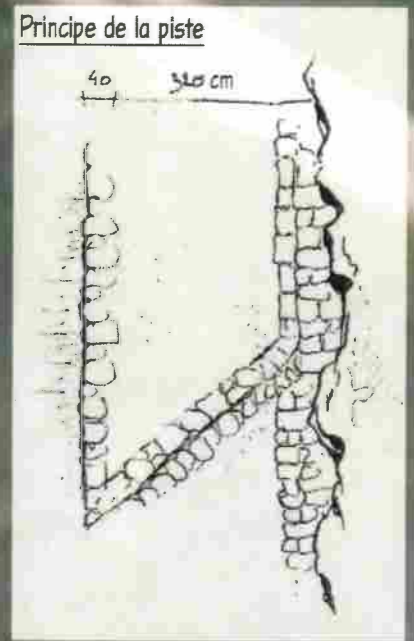
Piste technique (accès réservé au phare) et sentier littoral

Espaces cicatrisés

Revers d'eau en pierre

Caniveau en pierre tableauté
en pied de falaise

Couronnement en pierre au niveau du
sol (compris sorties d'eau régulières)



Piste et sentier (sol en béton de granulats
et cailloux calcaire désactivé)



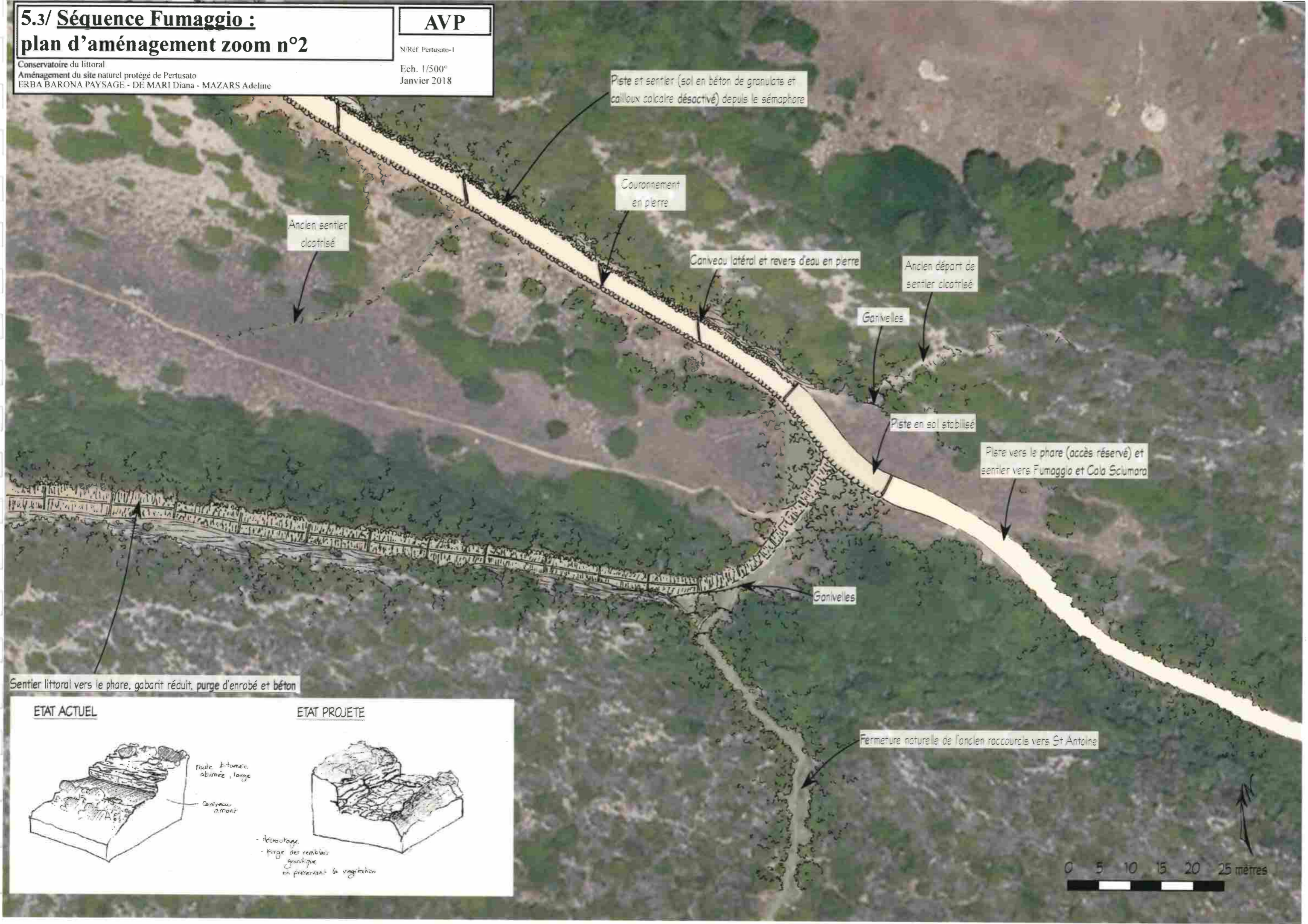
5.3/ Séquence Fumaggio : plan d'aménagement zoom n°2

Conservatoire du littoral
Aménagement du site naturel protégé de Pertusato
ERBA BARONA PAYSAGE - DE MARI Diana - MAZARS Adeline

AVP

N/Réf Pertusato-1

Ech. 1/500°
Janvier 2018



Ancien sentier clootrisé

Piste et sentier (sol en béton de granulats et cailloux calcaire désactivé) depuis le sémaphore

Couronnement en pierre

Caniveau latéral et revers d'eau en pierre

Ancien départ de sentier clootrisé

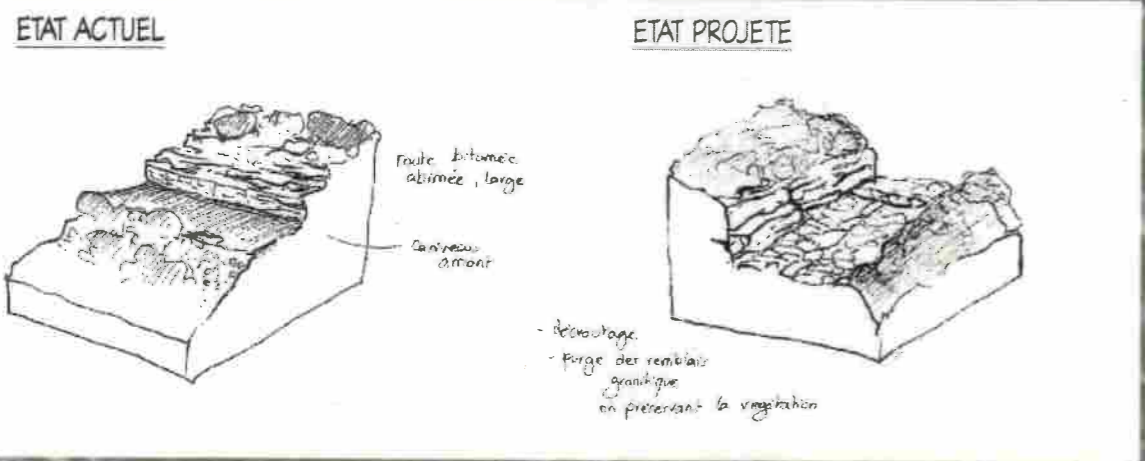
Ganiveles

Piste en sol stabilisé

Piste vers le phare (accès réservé) et sentier vers Fumaggio et Cala Sciumara

Ganiveles

Sentier littoral vers le phare, gabarit réduit, purge d'enrobé et béton



Fermeture naturelle de l'ancien raccourci vers St Antoine



5.4/ Séquence Fumaggio : la piste d'accès au phare

AVP

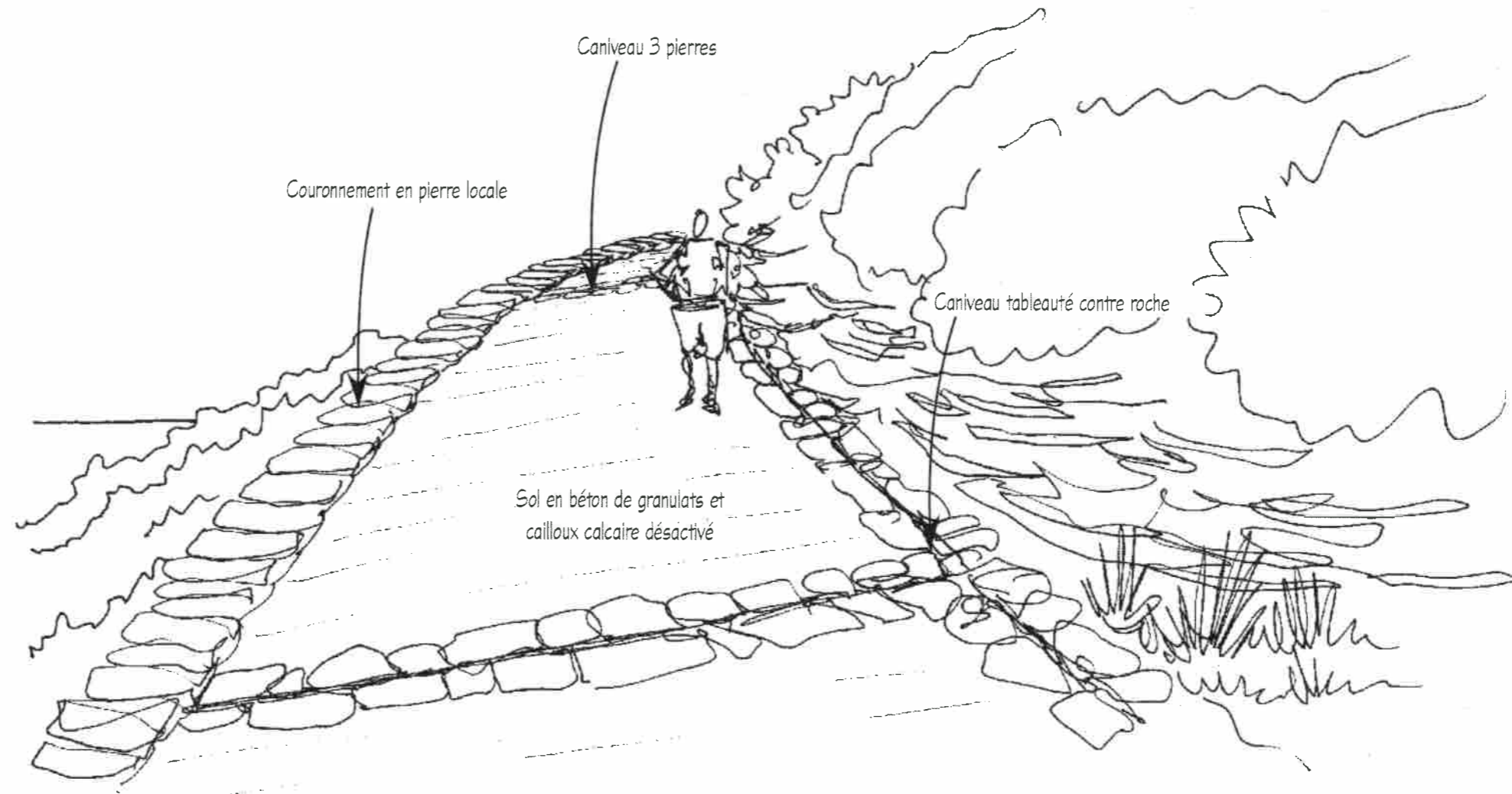
N/Réf. Pertusato-1

Ech.
Janvier 2018

Conservatoire du littoral
Aménagement du site naturel protégé de Pertusato
ERBA BARONA PAYSAGE - DE MARI Diana - MAZARS Adeline



ETAT ACTUEL



ETAT PROJETE

5.5/ Séquence Fumaggio : sentier littoral en calade traditionnelle

Conservatoire du littoral
Aménagement du site naturel protégé de Pertusato
ERBA BARONA PAYSAGE - DE MARI Diana - MAZARS Adeline

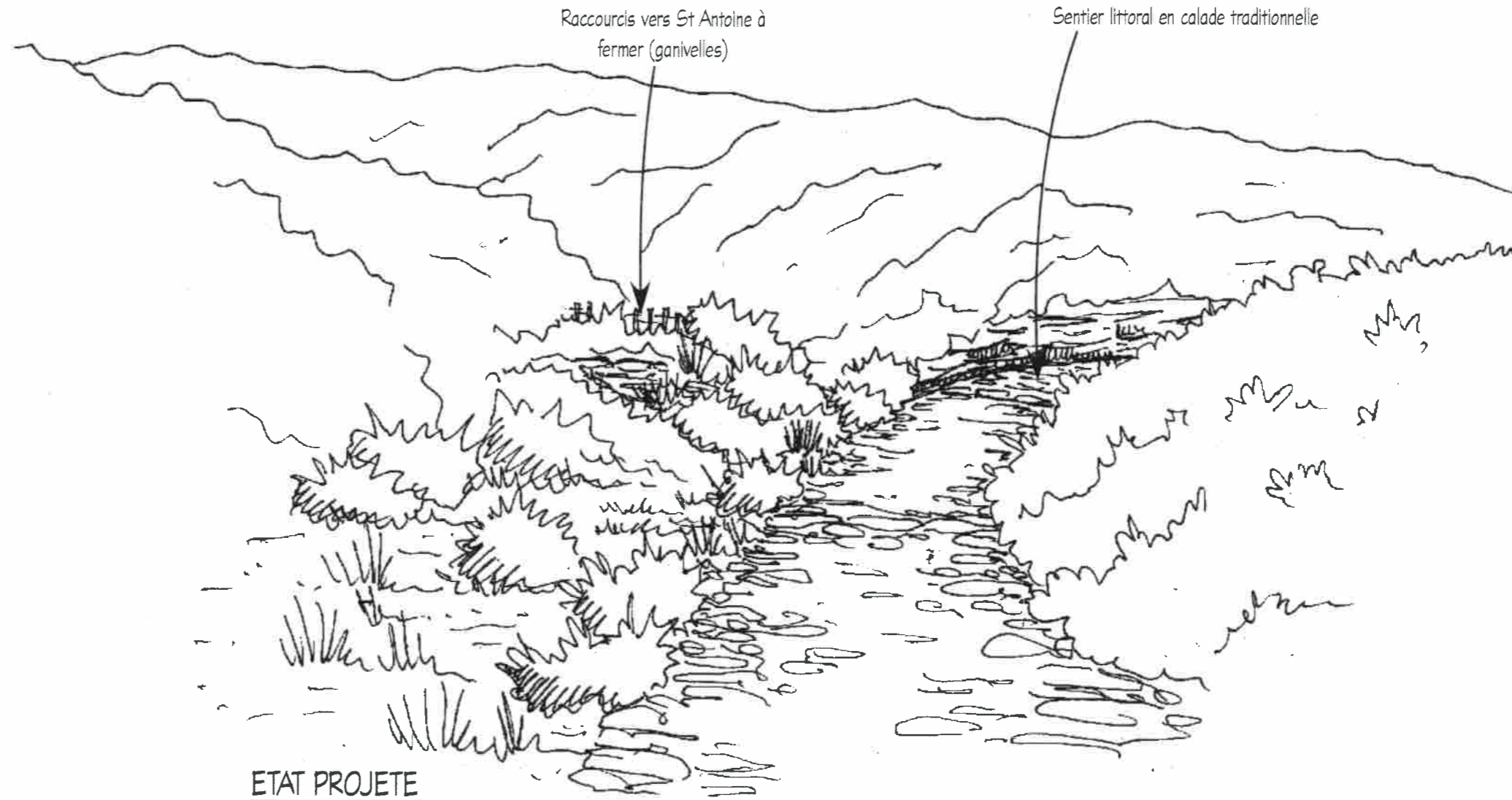
AVP

N/Réf. Pertusato-1

Ech.
Janvier 2018



ETAT ACTUEL



ETAT PROJETE

5.6/ Séquence Fumaggio : plan d'aménagement zoom n°3


Conservatoire du littoral
Aménagement du site naturel protégé de Pertusato
ERBA BARONA PAYSAGE - DE MARI Diana - MAZARS Adeline

AVP

N°Ref. Pertusato-1


Ech. 1/500°
Janvier 2018

COUPES DU SENTIER LITTORAL (route actuelle)



Le bitume
est recouvert
par la
végétation

Etat actuel



Etat projeté

170/150
Calade



Sentier littoral à ouvrir

Crête reconstituée

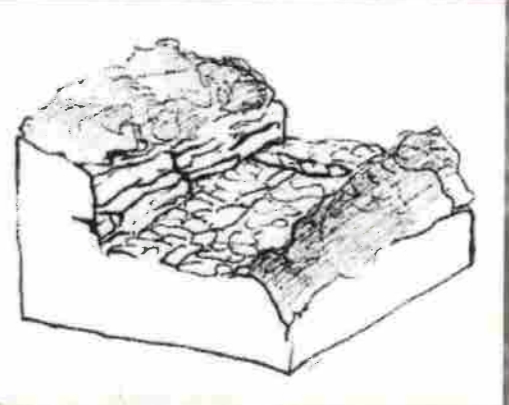
Ancienne route cicatrisée

Ganivelles

Sentier littoral vers le phare

Sentier littoral depuis le sémaphore,
sol en calade traditionnelle
(Voir plan zoom n°2)

Mur de soutènement "façon effleurement rocheux"



0 5 10 15 20 25 mètres

5.7/ Séquence Fumaggio : réaménagement de l'ancienne route en sentier littoral

Conservatoire du littoral
 Aménagement du site naturel protégé de Pertusato
 ERBA BARONA PAYSAGE - DE MARI Diana - MAZARS Adeline

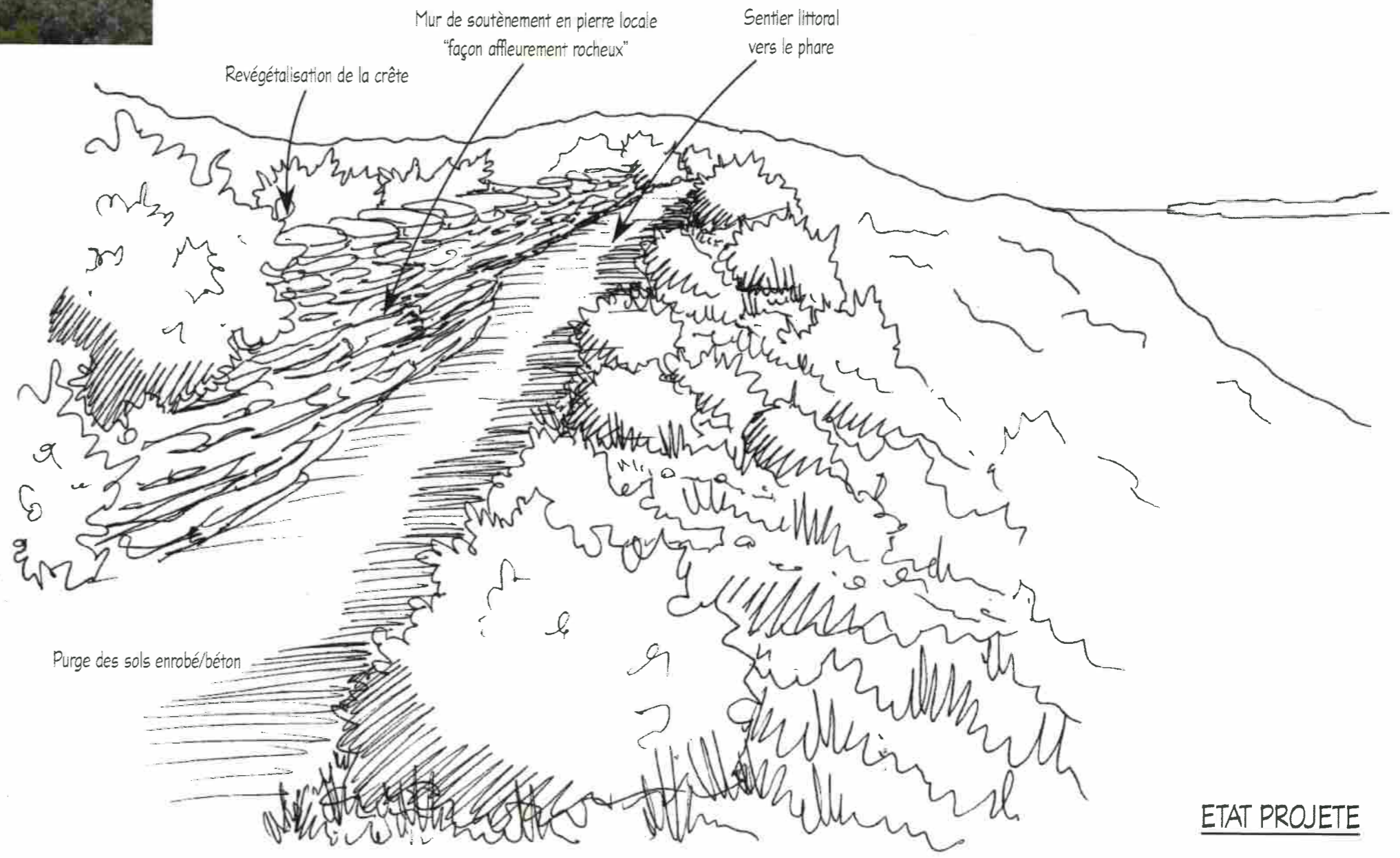

AVP
 N/Réf. Pertusato-1
 Ech.
 Janvier 2018



ETAT ACTUEL



Coupe du sol de la route actuelle :
 l'enrobé et les deux couches supérieures compactées doivent être déposées.
 On retrouve un sol naturel...



ETAT PROJETE

5.8/ Séquence Fumaggio : plan d'aménagement zoom n°4

Conservatoire du littoral
Aménagement du site naturel protégé de Pertusato
ERBA BARONA PAYSAGE - DE MARI Diana - MAZARS Adeline

AVP

N/Ref. Pertusato-1

Ech. 1/500°
Janvier 2018



5.9/ Séquence Fumaggio : chemin de St Antoine : relevé et travaux


AVP

Conservatoire du littoral
Aménagement du site naturel protégé de Pertusato
ERBA BARONA PAYSAGE - DE MARI Diana - MAZARS Adeline

N/Réf. Pertusato-1

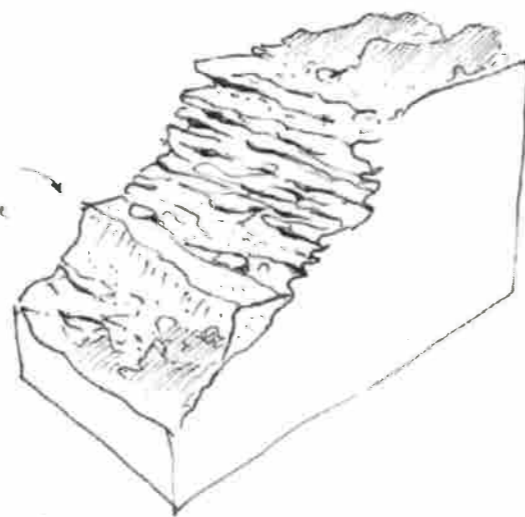
Ech.
Janvier 2018

ETAT ACTUEL 1 : Le sentier passe actuellement au pied de la falaise rocheuse, sur une accumulation de collusions, qui au fil du temps ont formé une assise peu stable.



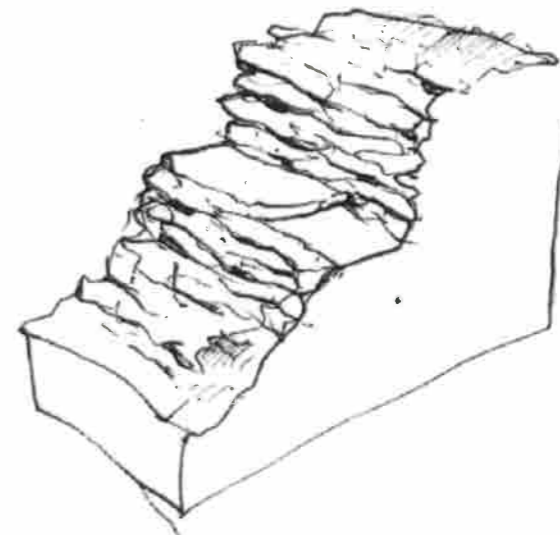
Etat actuel

Les collusions peu stables servent d'assise au sentier



ETAT PROJETE 1 :

Le tracé du sentier est modifié, la paroi rocheuse à l'amont est taillée pour élargir et aménager la plateforme du sentier, des marches sont taillées dans les strates rocheuses, en profitant et soulignant les lignes de failles.

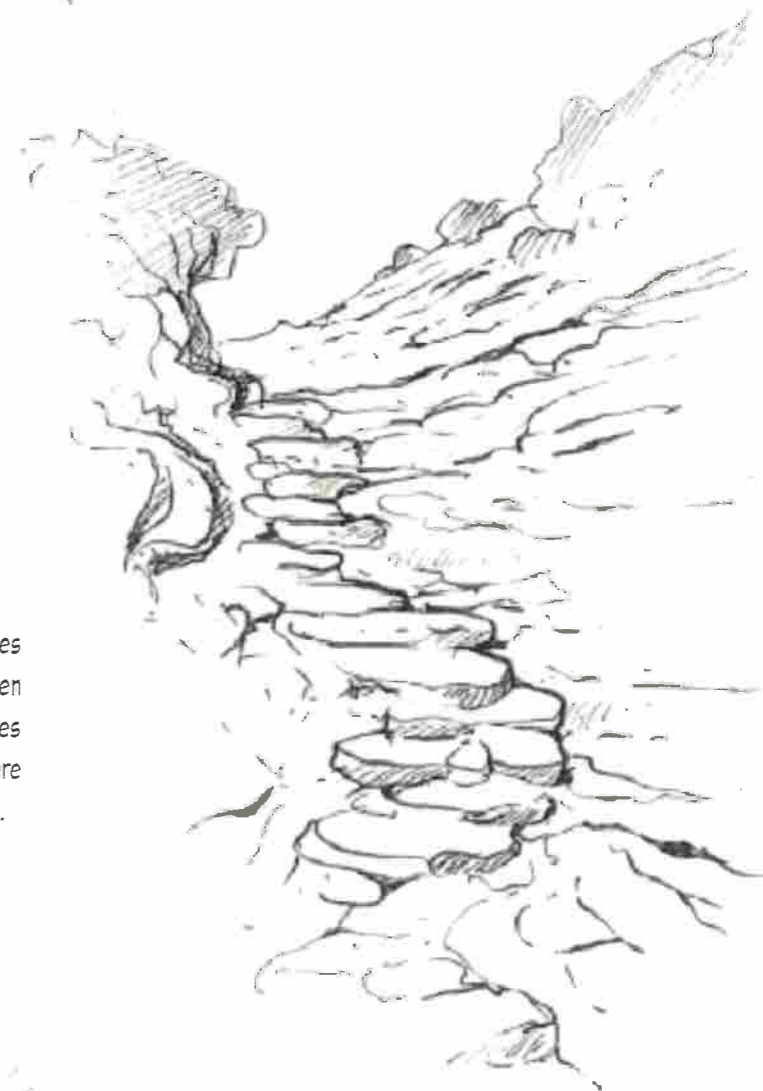


ETAT ACTUEL 2 : Le sentier traverse deux ravines profondes, formant des passages étroits très érodés et dangereux.



ETAT PROJETE 2 :

La mise en place de grandes dalles rocheuses planes et épaisses, en calcaire local, encastrées dans les flancs de la ravine, calage arrière parfait, largeur environ 80cm à 1m.




ETAT ACTUEL 3 : Les eaux de ruissellement sont actuellement bloquées dans le sentier, qui se creuse régulièrement.



ETAT PROJETE 3 :


La mise en oeuvre de marches en grandes dalles planes et épaisses, en calcaire local, avec un seuil aval anti-affouillement permet de dévier régulièrement les eaux vers l'aval du sentier, largeur variable de 1m à 1m20.



régulièrement, pour cause l'érosion, de grosses marches (dalles) sont à poser.



Séquence du phare



6/ Séquence du phare : principe d'aménagement

Conservatoire du littoral
 Aménagement du site naturel protégé de Pertusato
 ERBA BARONA PAYSAGE - DE MARI Diana - MAZARS Adeline

AVP
 N/Réf. Pertusato-1
 Ech. 1/2500°
 Janvier 2018



- Sentier littoral existant
- Route existante
- Sentier littoral à créer
- Piste à créer
- Autres sentiers existants
- Route à fermer et cicatriser
- Autres sentiers à créer
- Ganivelles
- Sentier à fermer et cicatriser
- Espace à cicatriser

6.1/ Séquence du phare : relevé photographique

Conservatoire du littoral
Aménagement du site naturel protégé de Pertusato
ERBA BARONA PAYSAGE - DE MARI Diana - MAZARS Adeline

AVP

N/Réf. Pertusato-1

Ech.
Janvier 2018

4 - La réhausse du mur d'enceinte est à démolir, ainsi qu'un "garage" de construction récente.




7 - Le mur d'enceinte coté sud, à restaurer ponctuellement. Abris et bâtis de construction récente à purger et éliminer. Passage à créer dans le mur d'enceinte (poursuite du sentier littoral).




1 - Le sentier monte doucement vers le phare.




2 - Le phare est un point d'appel visuel, objectif de promenade.




5 - Un passage dans le mur d'enceinte permettra au sentier d'accéder directement au pied du phare.



8 - Le sentier du "trail des falaises", très dangereux, à fermer impérativement.



3 - Le sentier actuel arrive à l'angle du mur d'enceinte, très près du bord de falaise.



6 - Trace d'une ancienne calade traditionnelle.



9 - Vue plongeante sur la plage et l'île Saint Antoine.





Nouvelle piste technique depuis le sémaphore

Sentier littoral vers Cala Sciumara

Ganvelles

Ruine à conforter

Passage créé dans le mur d'enceinte

Nettoyage et mise en sécurité (ancien ouvrage militaire)

3 places de stationnement

Ganvelles

Ganvelles


Murs de soutènement, remblais, ganvelles pour cicatrisation de l'ancien sentier depuis la plage de Saint Antoine

Passage créé dans le mur d'enceinte

Ancienne route et stationnement cicatrisés

Sentier littoral depuis le sémaphore

Ganvelles




6.2/ Séquence du phare : plan d'aménagement zoom

Conservatoire du littoral
Aménagement du site naturel protégé de Pertusato
ERBA BARONA PAYSAGE - DE MARI Diana - MAZARS Adeline

AVP

N°Réf. Pertusato-1

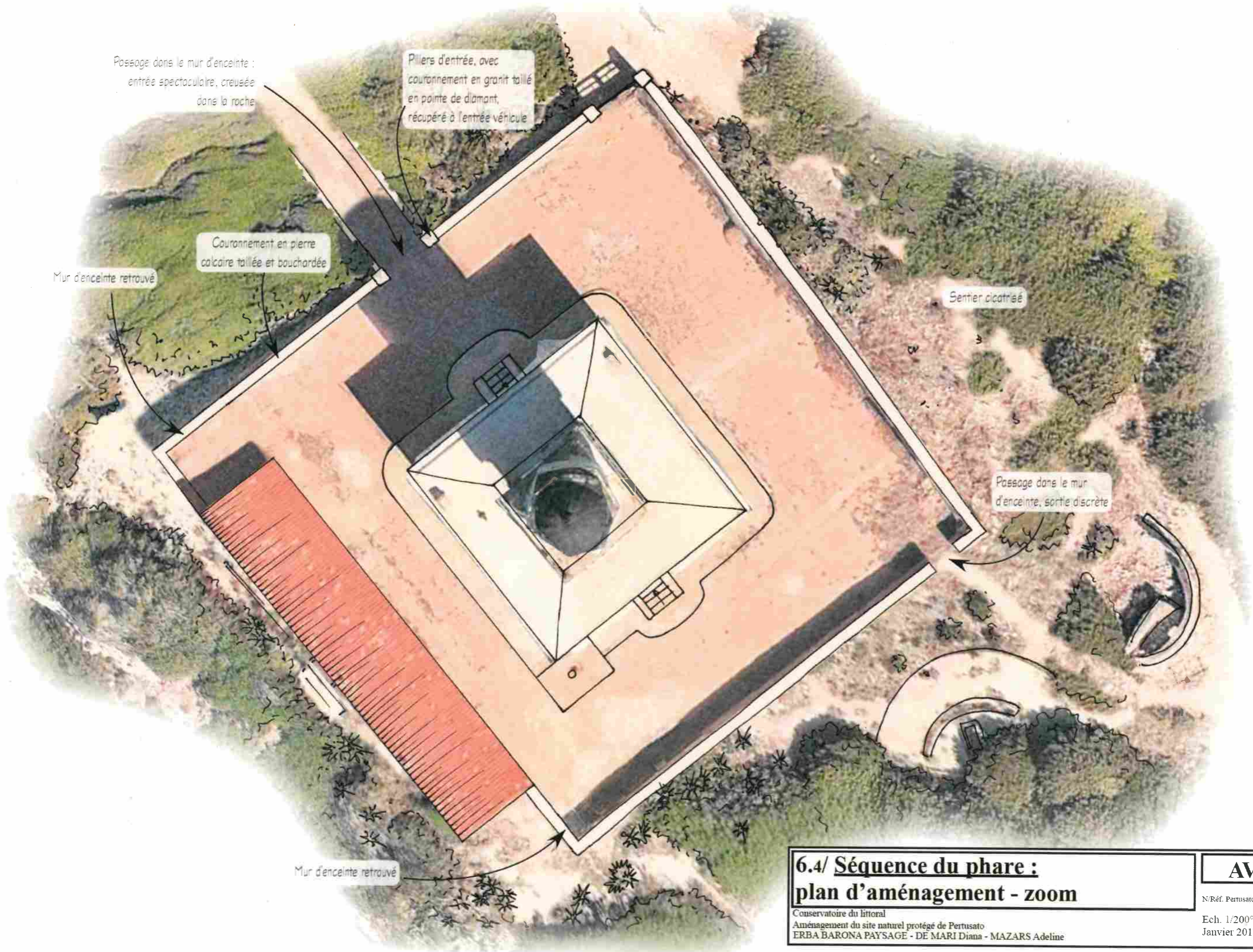
Ech. 1/500°
Janvier 2018



**6.3/ Séquence du phare :
plan d'état actuel - zoom**

Conservatoire du littoral
Aménagement du site naturel protégé de Pertusato
ERBA BARONA PAYSAGE - DE MARI Diana - MAZARS Adeline

AVP
N/Réf. Pertusato-1
Ech. 1/200^e
Janvier 2018



Passage dans le mur d'enceinte :
entrée spectaculaire, creusée
dans la roche

Piliers d'entrée, avec
couronnement en granit taillé
en pointe de diamant,
récupéré à l'entrée véhicule

Couronnement en pierre
calcaire taillée et bouchardée

Mur d'enceinte retrouvé

Sentier cicatrisé

Passage dans le mur
d'enceinte, sortie discrète

Mur d'enceinte retrouvé



6.4/ Séquence du phare :
plan d'aménagement - zoom

Conservatoire du littoral
Aménagement du site naturel protégé de Pertusato
ERBA BARONA PAYSAGE - DE MARI Diana - MAZARS Adeline

AVP
N/Réf. Pertusato-1
Ech. 1/200°
Janvier 2018

6.5/ Séquence du phare : suppression de constructions récentes


Conservatoire du littoral
Aménagement du site naturel protégé de Pertusato
ERBA BARONA PAYSAGE - DE MARI Diana - MAZARS Adeline

AVP


N°Réf. Pertusato-1

Ech.
Janvier 2018


Suppression des constructions récentes et mur d'enceinte restauré



Terrasse récente sur poutrelles hordis à purger et éliminer. Nettoyage du mur de soutènement, réhabilité d'un mur d'enceinte à refaire



Garage : construction récente à purger et éliminer




Garage : construction récente à démolir et mur d'enceinte à retrouver



Suppression du bâti récent et mur d'enceinte restauré avec un couronnement en pierre calcaire taillée et bouchardée

ETAT PROJETE



6.6/ Séquence du phare : l'arrivée au phare

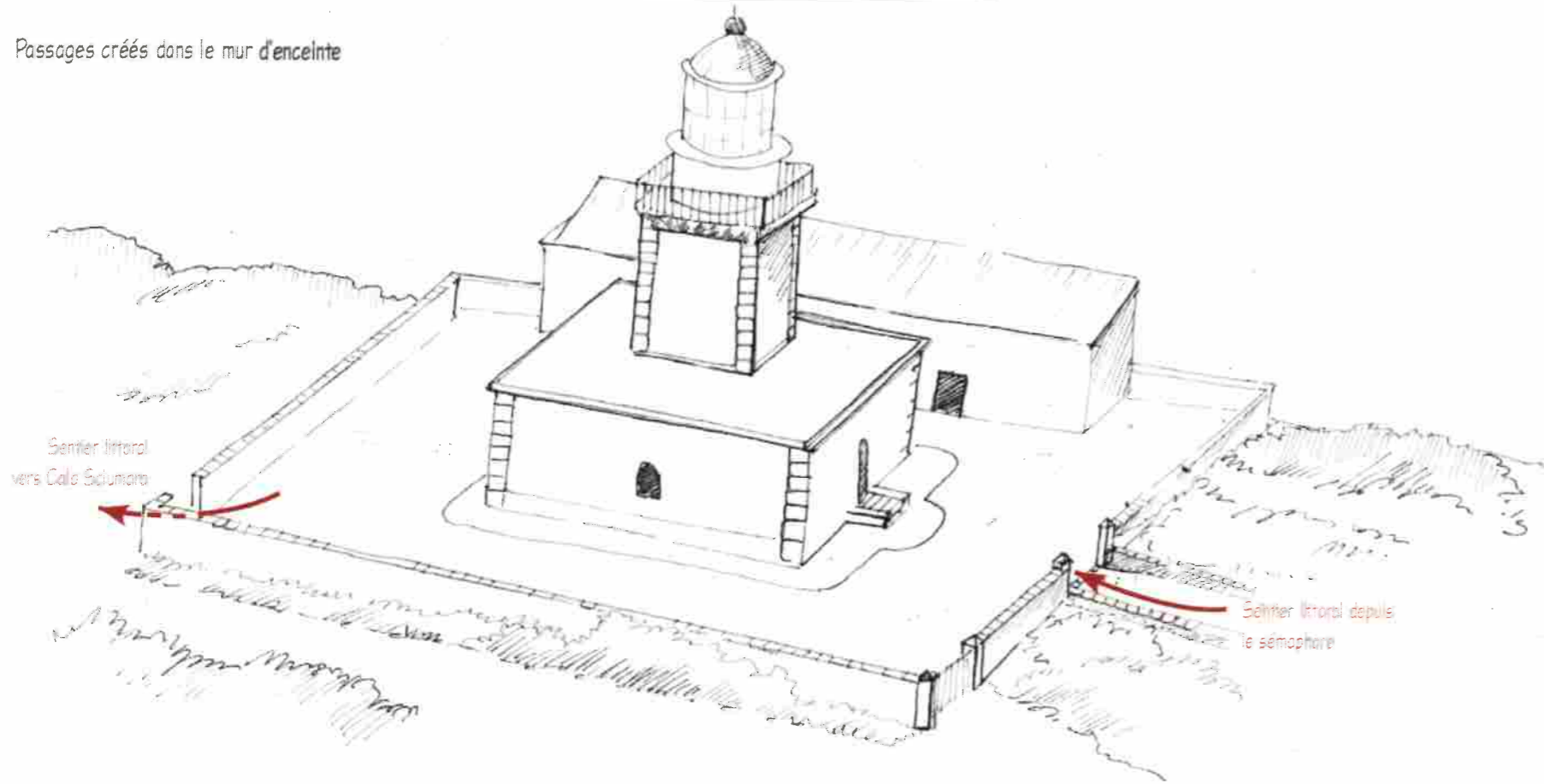
AVP

N/Réf. Pertusato-1

Ech.
Janvier 2018

Conservatoire du littoral
Aménagement du site naturel protégé de Pertusato
ERBA BARONA PAYSAGE - DE MARI Diana - MAZARS Adeline

Passages créés dans le mur d'enceinte



Localisation :



Entrée du sentier littoral depuis le sémaphore dans l'enceinte du phare.




ETAT PROJETE
Depuis l'extérieur de l'enceinte



Dépose de la partie
supérieure du mur d'enceinte
(ajout récent)

Couronnement des piliers en pierre de
granit taillée en pointe de diamant
récupérée sur l'entrée véhicule!



ETAT PROJETE
Depuis l'intérieur de l'enceinte

6.7/ Séquence du phare : la sortie du phare

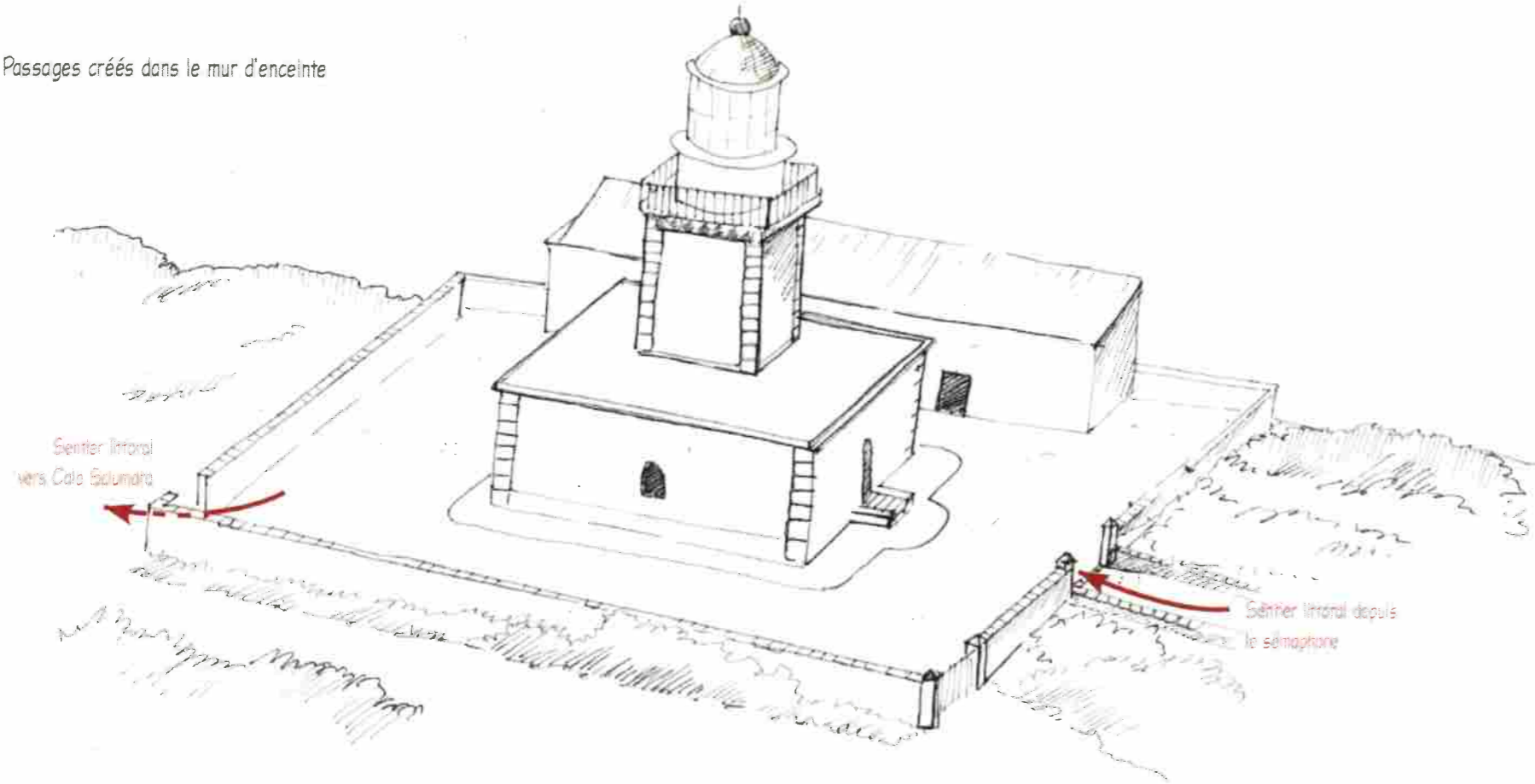
AVP

N/Réf. Pertusato-1

Ech.
Janvier 2018

Conservatoire du littoral
Aménagement du site naturel protégé de Pertusato
ERBA BARONA PAYSAGE - DE MARI Diana - MAZARS Adeline

Passages créés dans le mur d'enceinte




Localisation :



Sortie du sentier littoral vers Cala Sciumara



ETAT PROJETE



6.8/ Séquence du phare : sécurisation et confortement des bâtis militaires

AVP

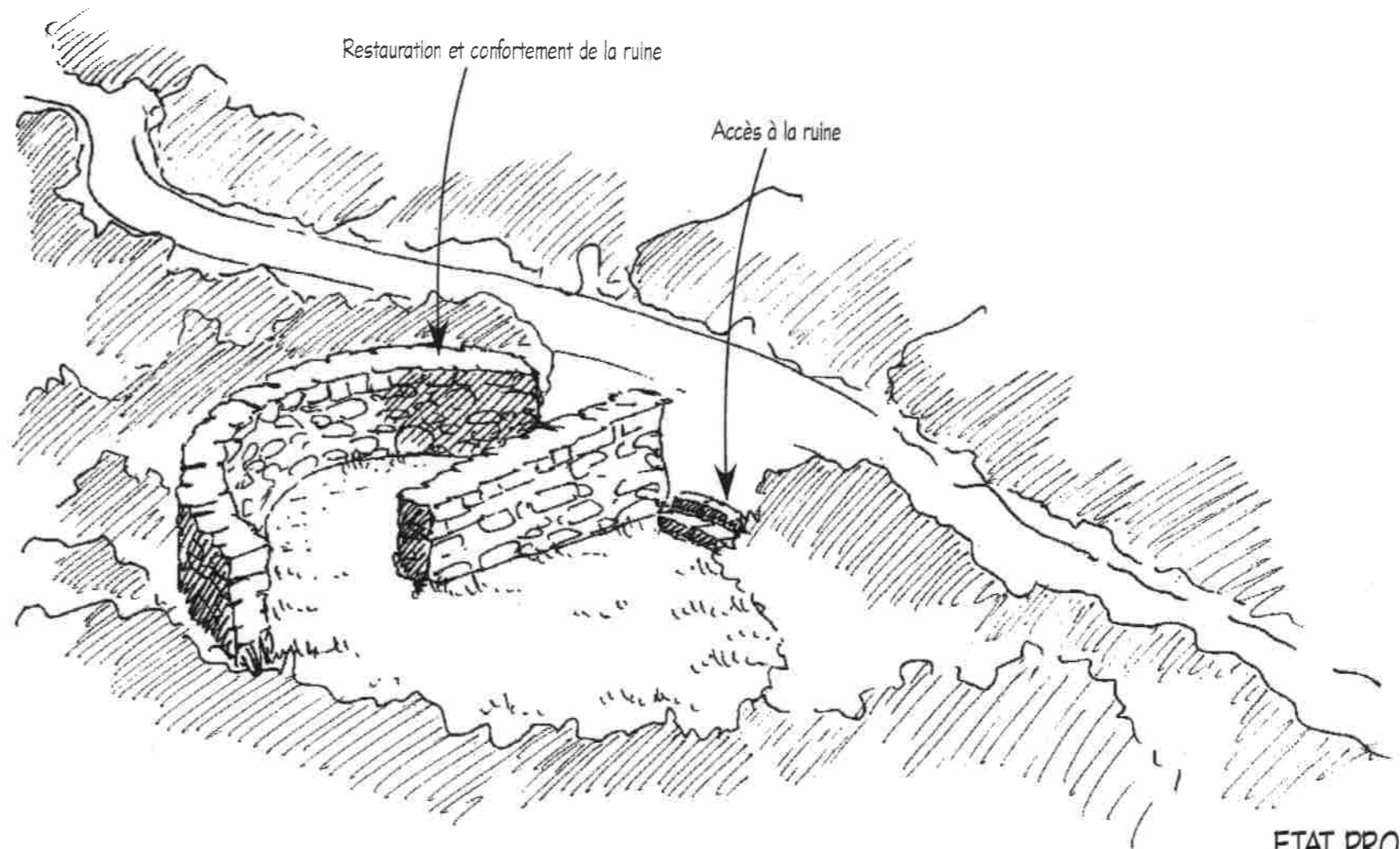
N/Réf. Pertusato-1

Ech.
Janvier 2018

Conservatoire du littoral
Aménagement du site naturel protégé de Pertusato
ERBA BARONA PAYSAGE - DE MARI Diana - MAZARS Adeline



ETAT ACTUEL



ETAT PROJETE



0 25 50 75 100m

Séquence Labra - Sciumara

7/ Séquence Labra Sciumara : principe d'aménagement

Conservatoire du littoral
Aménagement du site naturel protégé de Pertusato
ERBA BARONA PAYSAGE - DE MARI Diana - MAZARS Adeline

AVP
N°Réf. Pertusato-1
Ech. 1/3500°
Janvier 2018



- Sentier littoral existant
- - - Sentier littoral à créer
- Autres sentiers existants
- - - Autres sentiers à créer
- - - - Sentier à fermer et cicatriser
- Route existante
- B2 Point de vue vers les falaises en encorbellement de Cala di Labra
- - - Piste à créer
- - - - Route à fermer et cicatriser
- Ganivelles
- Clôtures agricoles
- Espace à cicatriser

7.1/ Séquence Labra - Sciumara : relevé photographique

Conservatoire du littoral
Aménagement du site naturel protégé de Pertusato
ERBA BARONA PAYSAGE - DE MARI Diana - MAZARS Adeline

AVP

N/Réf. Pertusato-1

Ech.
Janvier 2018

4 - Point de vue offert par le belvédère n°2. Le passage actuel sous les falaises est très dangereux, au premier plan, effondrements récents.



1 - Le sentier est bien tracé, quelques ouvrages en pierres le bordent.



2 - Dalle béton visible depuis le sentier, à démolir.



5 - Après les falaises, coté sud, le sentier est très étroit et accidenté, l'érosion y est intense.



7 - Portillon et clôture bois, arrivée sur la piste, limite terrains du Conservatoire du littoral.




8 - La piste existante sera utilisée par les piétons jusqu'à la plage.



3 - Petit bassin réceptacle de la fontaine, à dégager, restaurer et mettre en valeur.



6 - Délimitation nette entre roches calcaires et granitiques.



9 - Arrivée sur la plage de Cala Sciumara.



7.2/ Séquence Labra - Sciumara : plan d'aménagement zoom n°1

Conservatoire du littoral
Aménagement du site naturel protégé de Pertusato
ERBA BARONA PAYSAGE - DE MARI Diana - MAZARS Adeline

AVP

N/Réf. Pertusato-1

Ech. 1/250°
Janvier 2018



Bassin abreuvoir

Sentier littoral (à créer) à l'amont de la grande falaise, vers Cala Sciumara

Source, bassin abreuvoir et canal


Ganivelles

Sentier littoral venant du phare

Sentier (à créer) jusqu'au belvédère de Cala di Labra

Sentier actuel à cicatriser (passage dangereux sous les falaises)

Le belvédère de Cala di Labra



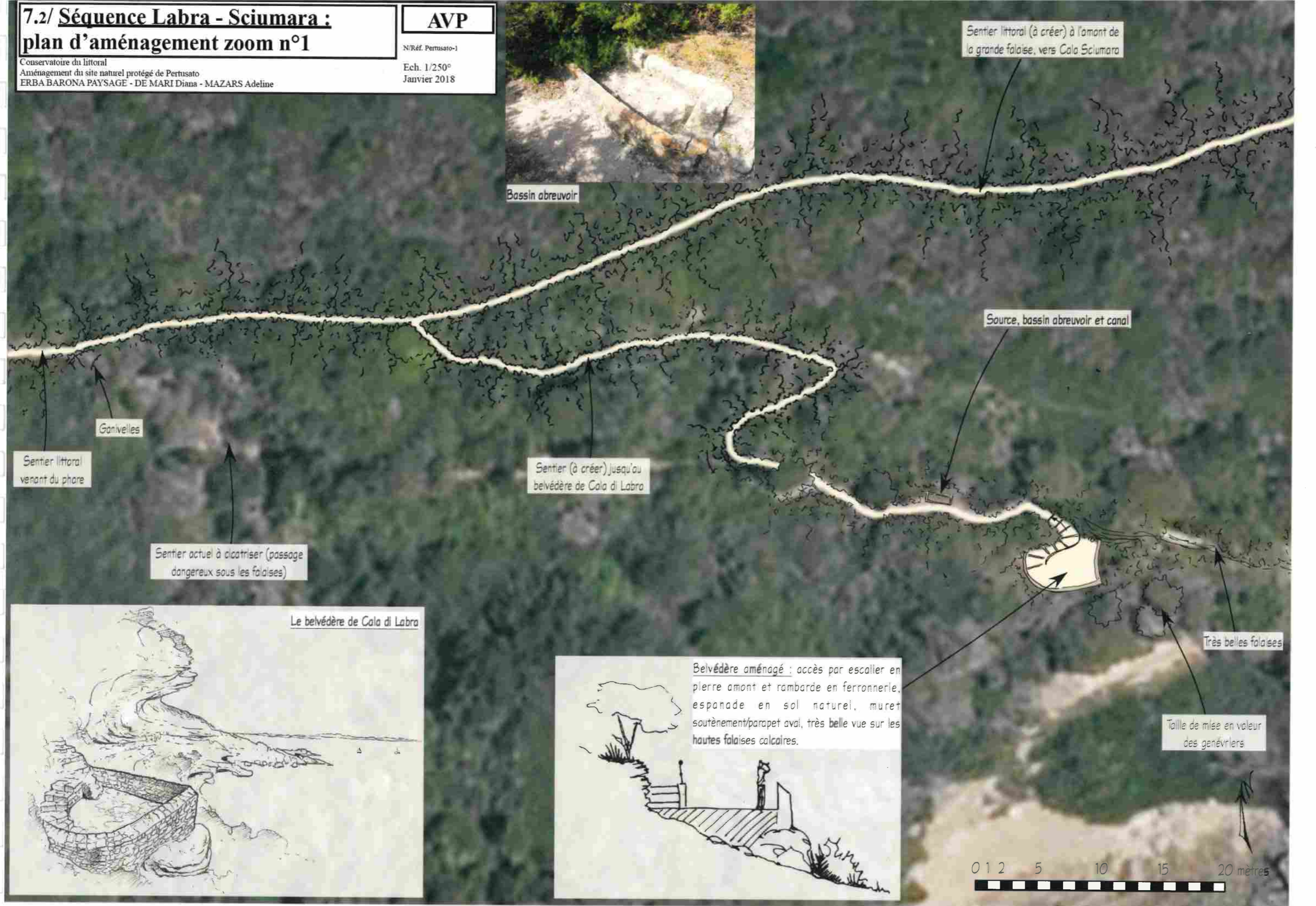
Belvédère aménagé : accès par escalier en pierre amont et rambarde en ferronnerie, esplanade en sol naturel, muret soutènement/parapet aval, très belle vue sur les hautes falaises calcaires.



Très belles falaises

Taille de mise en valeur des genévriers

0 1 2 5 10 15 20 mètres



7.3/ Séquence Labra - Sciumara : plan d'aménagement zoom n°2

Conservatoire du littoral
Aménagement du site naturel protégé de Pertusato
ERBA BARONA PAYSAGE - DE MARI Diana - MAZARS Adeline

AVP

N/Réf. Pertusato-1

Ech. 1/250°

Janvier 2018



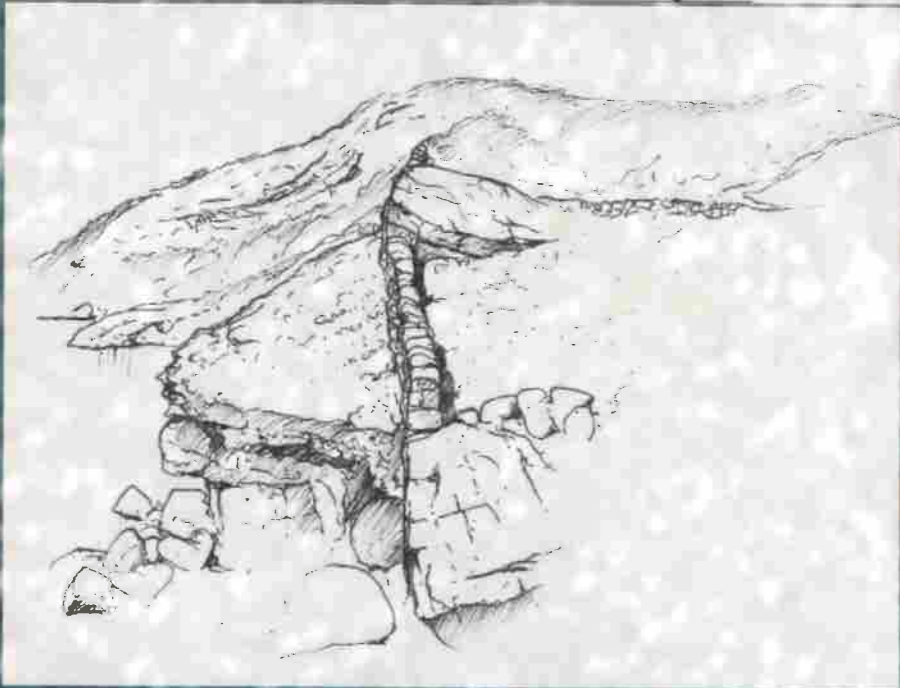
Sentier existant à fermer et cicatriser
(accès dangereux sous la falaise)

Gonivelles

Emmarchements en pierre locale


Sentier littoral (à créer)
vers le phare

Murs de clôture s'appuyant sur les chaos rocheux existants et la végétation



Blocage latéral du sentier

Sentier littoral vers
Cala Sciumara



7.4/ Séquence Labra - Sciumara : aménagement du sentier littoral

AVP

N/Réf. Pertusato-1

Ech.
Janvier 2018

Conservatoire du littoral
Aménagement du site naturel protégé de Pertusato
ERBA BARONA PAYSAGE - DE MARI Diana - MAZARS Adeline

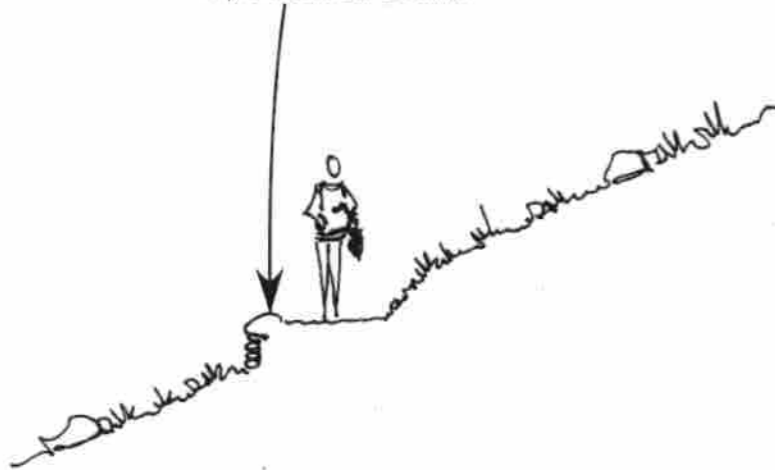


ETAT ACTUEL

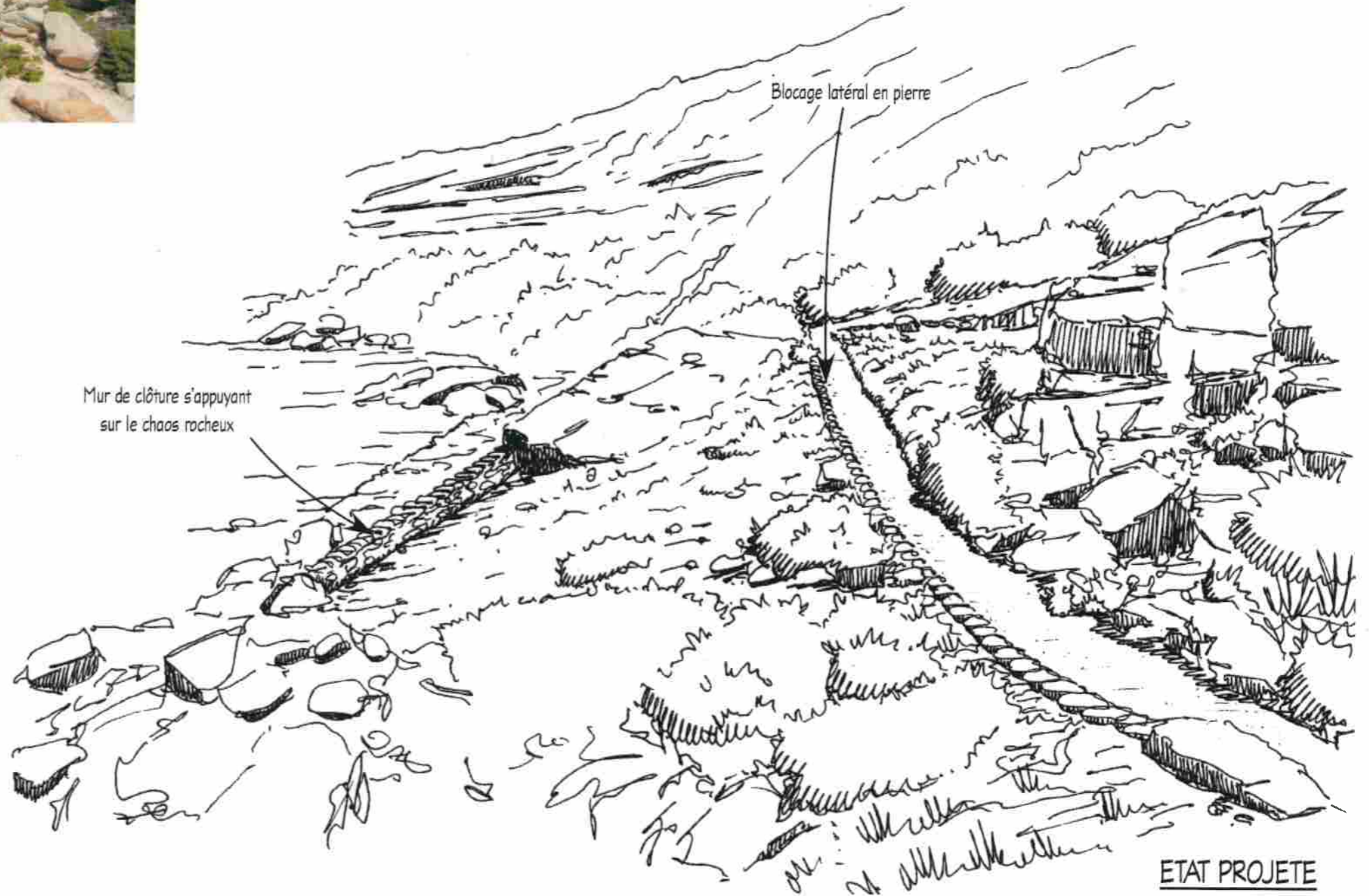


Coupe de principe du sentier

Blocage latéral en pierre permettant de maintenir les promeneurs sur le sentier



Mur de clôture s'appuyant sur le chaos rocheux



ETAT PROJETE

8/ Enfouissement des réseaux : relevés et travaux

Conservatoire du littoral
Aménagement du site naturel protégé de Pertusato
ERBA BARONA PAYSAGE - DE MARI Diana - MAZARS Adeline

AVP

N/Réf. Pertusato-1
Ech. 1/5000^e
Janvier 2018

PLAN DE PRINCIPE

Ligne ORANGE déjà enfouie

R.A.S. actuelle



RELEVÉ PHOTOGRAPHIQUE D'ÉTAT ACTUEL

Traversée du vallon (séquence Di Valle).



Devant le sémaphore, à l'emplacement de la future aire de stationnement.



Ligne EDF aérienne reliant le phare.

