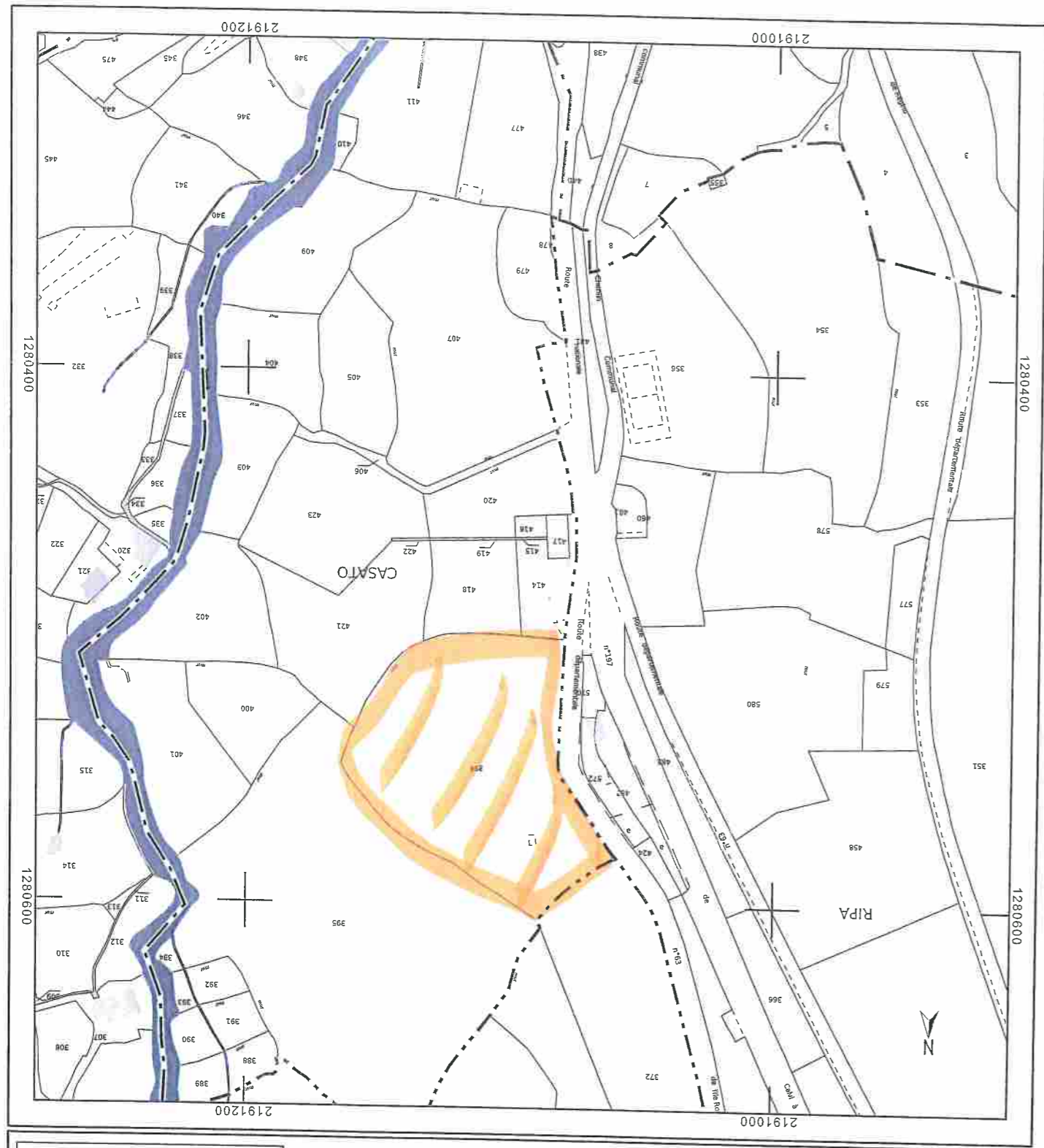


Edité par SELARL ANTONIOTTI et LEGRAND le 29/10/2021 - Commune : Ville-d-Paraso (2B) - Portail Géofoncier



Le plan visualisé sur cet extrait est géré par le centre des Impôts foncier suivant :
 BASTIA
 1 RUE DES HORIZONS BLEUS
 QUARTIER RECEPELLO 20402
 20402 BASTIA
 tél. 04 95 32 94 52 - fax 04 95 32 93 94
 cdif.bastia@dgifp.finances.gouv.fr

EXTRAIT DU PLAN CADASTRAL

HAUTE CORSE
 Commune :
 VILLE DI PARASO

Section : B
 Feuille : 000 B 05
 Echelle d'origine : 1/1000
 Echelle d'édition : 1/2000
 Date d'édition : 29/10/2021
 (fuseau horaire de Paris)
 Coordonnées en projection : RGF93CC42
 ©2017 Ministère de l'Action et des
 Comptes publics

Cet extrait de plan vous est délivré par :
 cadastre.gouv.fr

PIECE PA 7

COMMUNE DE VILLE DI PARASO

Quartier Casato

Parcelle B 396

Lotissement "BACCELLIERI"

PHOTO ENVIRONNEMENT LOINTAIN



PIECE PA 6

COMMUNE DE VILLE DI PARASO

Quartier Casato

Parcelle B 396

Lotissement "BACCELLIERI"

PHOTO ENVIRONNEMENT PROCHE

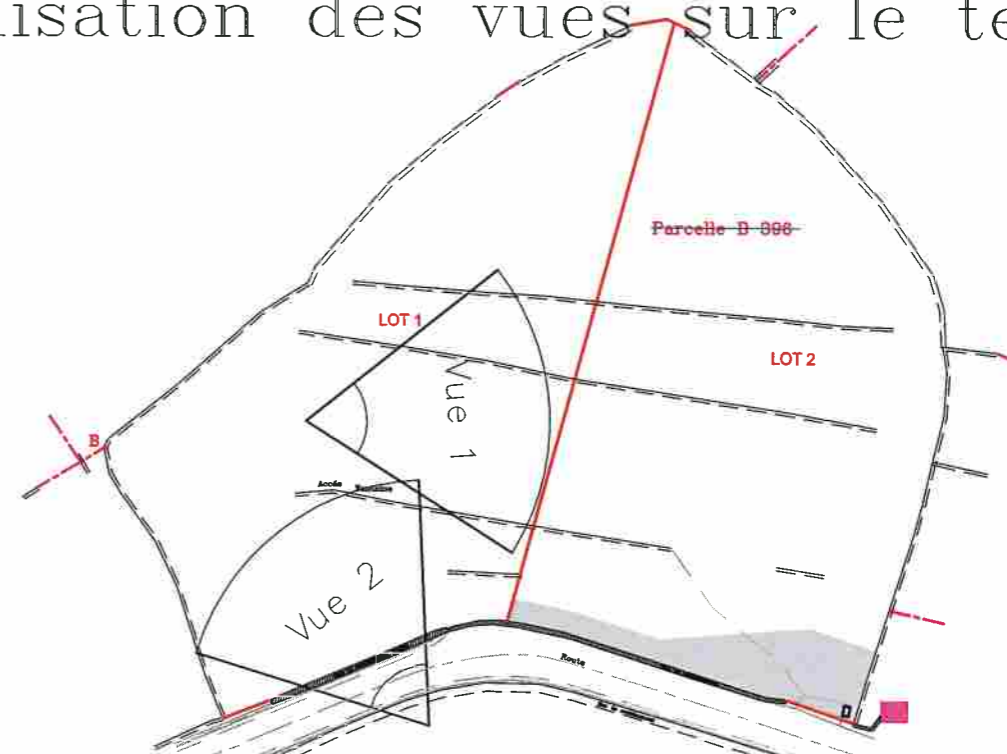
VUE 1



VUE 2



Localisation des vues sur le terrain

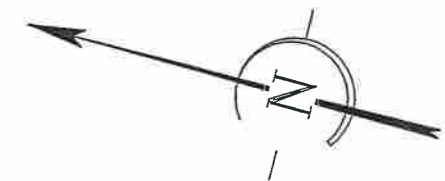
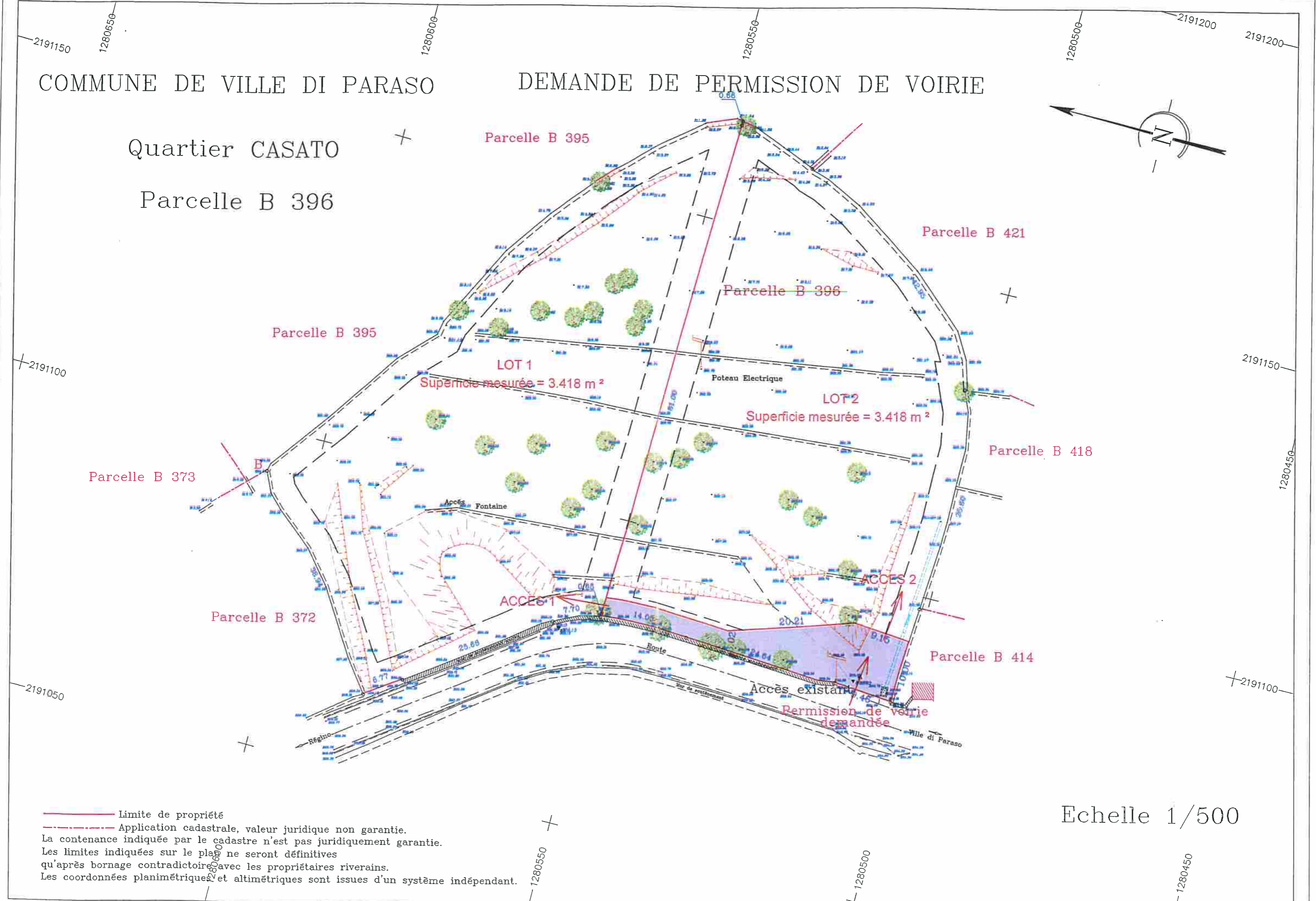


COMMUNE DE VILLE DI PARASO

DEMANDE DE PERMISSION DE VOIRIE

Quartier CASATO

Parcelle B 396



— Limite de propriété
- - - Application cadastrale, valeur juridique non garantie.
La contenance indiquée par le cadastre n'est pas juridiquement garantie.
Les limites indiquées sur le plan ne seront définitives qu'après bornage contradictoire avec les propriétaires riverains.
Les coordonnées planimétriques et altimétriques sont issues d'un système indépendant.

Echelle 1/500

