

ANNEXE 4 - PLAN MASSE GÉNÉRAL



















LEGENDE

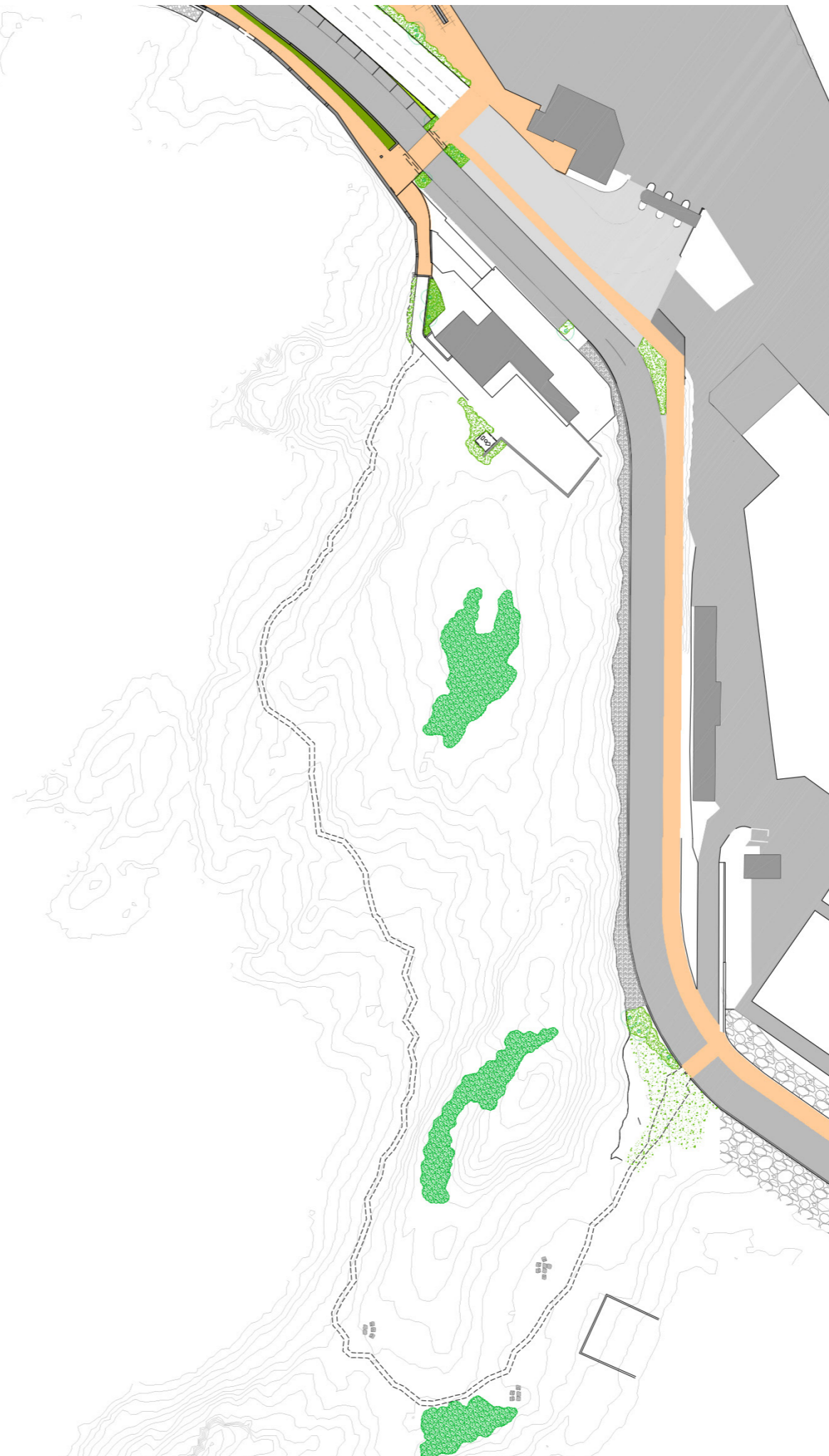
-  Arbre projet (Tamaris)
-  Prairie littorale
-  Plantation arbustive
-  Végétation existante dont griffes de sorcières à supprimer
-  Ruban béton
-  Accès service et secours en béton de très gros cailloux
-  Voie en enrobé
-  Places de stationnement en terre-pierres
-  Terre-pierres avec ou sans ballast pour sentier et bande végétalisée
-  Pierrier pour accotement de la montée au phare et parvis du phare
-  Mur et muret en pierres
-  Caniveau pierres
-  Bornes en pierre
-  Rochers récupérés
-  Ganivelles basses h=0,50m
-  Contrôle d'accès (barrière)
-  Borne Shiraz K Nano - 1m20
(éclairage : balisage de la voie de l'aire de stationnement)
-  Borne Mat Shiraz K - 6m
(éclairage de mise en valeur de la tour génoise)
Implantation à confirmer selon étude et essai



ANNEXE 4 - PLAN MASSE - SECTEUR SUD - SICOTTA

LEGENDE

-  Arbre projet (Tamaris)
-  Prairie littorale
-  Plantation arbustive
-  Végétation existante dont griffes de sorcières à supprimer
-  Ruban béton
-  Accès service et secours en béton de très gros cailloux
-  Voie en enrobé
-  Places de stationnement en terre-pierres
-  Terre-pierres avec ou sans ballast pour sentier et bande végétalisée
-  Pierrier pour accotement de la montée au phare et parvis du phare
-  Mur et muret en pierres
-  Caniveau pierres
-  Bornes en pierre
-  Rochers récupérés
-  Ganivelles basses h=0,50m
-  Contrôle d'accès (barrière)
-  Borne Shiraz K Nano - 1m20
(éclairage : balisage de la voie de l'aire de stationnement)
-  Borne Mat Shiraz K - 6m
(éclairage de mise en valeur de la tour génoise)
Implantation à confirmer selon étude et essai














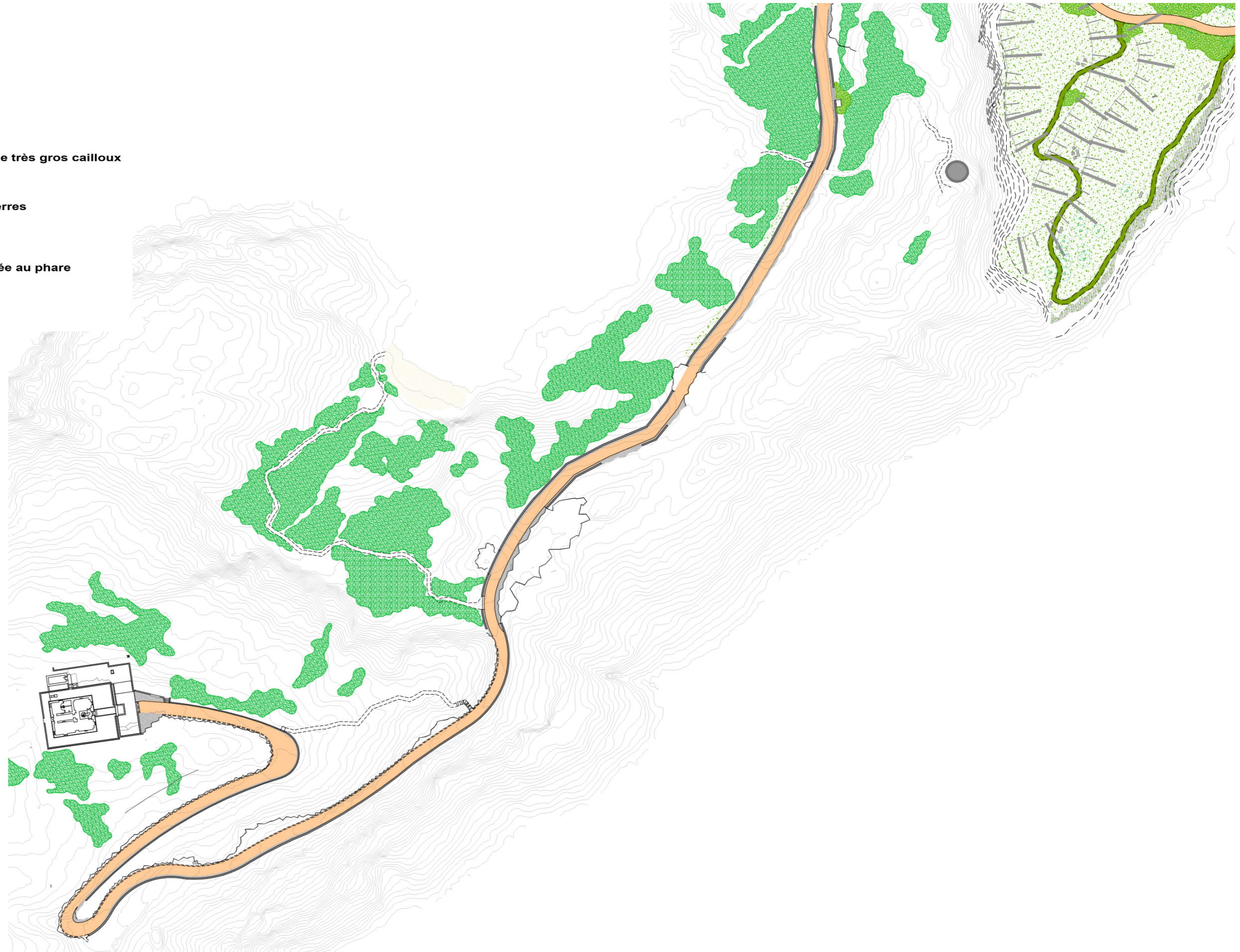
ANNEXE 4 - PLAN MASSE - SECTEUR CENTRE - LIAISON ENTRE LES 2 ÎLES ET STATIONNEMENT



ANNEXE 4 - PLAN MASSE - SECTEUR NORD - PIETRA


LEGENDE

-  Arbre projet (Tamaris)
-  Prairie littorale
-  Plantation arbustive
-  Végétation existante dont griffes de sorcières à supprimer
-  Ruban béton
-  Accès service et secours en béton de très gros cailloux
-  Voie en enrobé
-  Places de stationnement en terre-pierres
-  Terre-pierres avec ou sans ballast pour sentier et bande végétalisée
-  Pierrier pour accotement de la montée au phare et parvis du phare
-  Mur et muret en pierres



ANNEXE 5 - PLAN MASSE ET ABORDS



 Emprise du projet
objet de la présente
demande de permis
d'aménager

ANNEXE 6 - LOCALISATION DES SITES NATURA 2000 LES PLUS PROCHES

