

3

Propriété PERRET
PLAN D'ETAT DES LIEUX | Échelle: 1/250
Dossier 20020



Cabinet EYSSETTE | Géomètre-Expert DPLG | Membre de l'ordre n° 06008
6 rue des pêcheurs | 20110 Propriano
T: 04 95 77 09 85 | F: 08 97 50 88 15
contact@cabinet-eyssette.fr

21/02/2020

Eyssette

SITUATION CADASTRALE

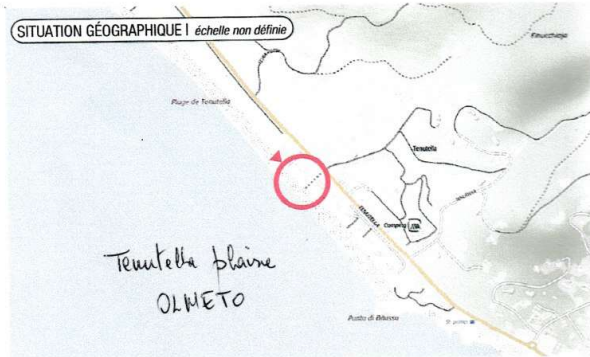
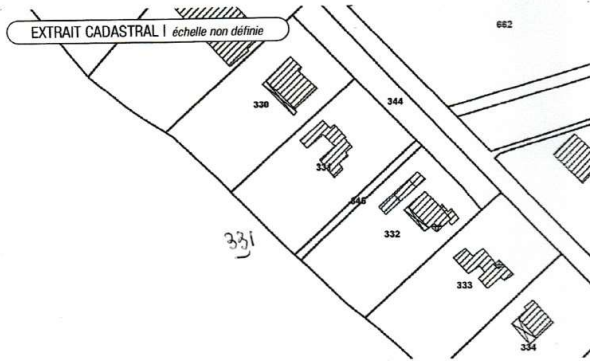
Commune
Lieu-dit
Section
Parcelle(s)

Olmeto
Tenutella
F
331

DONNÉES CARTOGRAPHIQUES

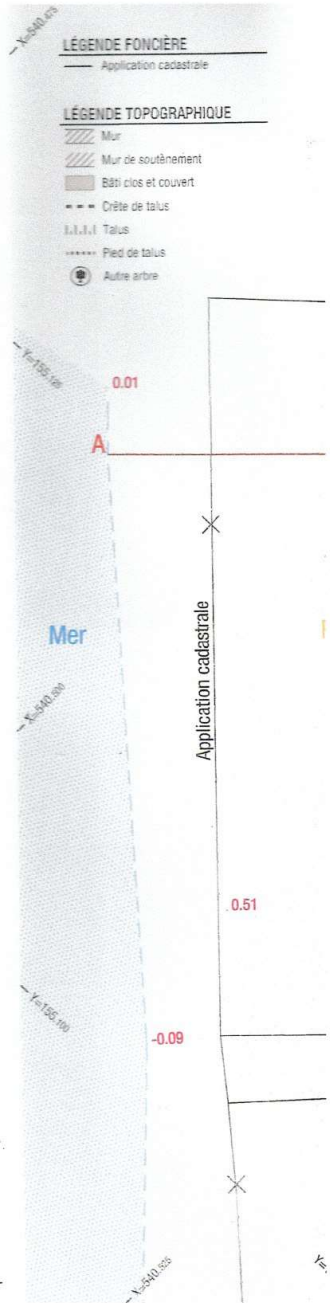
Projection
Localisant Est
Localisant Nord
Rattachement NGF

Lambert IV
540525
155125
Non



AVERTISSEMENT

Les limites cadastrales et apparentes ne pourront être garanties qu'après bornage contradictoire avec les voisins.



LÉGENDE FONCIÈRE

Application cadastrale

LÉGENDE TOPOGRAPHIQUE

- Mur
- Mur de soutènement
- Bâti clos et couvert
- Crête de talus
- Talus
- Pied de talus
- Autre arbre

⑤

Projet

Niveau de la plage au 20/06/2020

Sable

Position du DPM d'après les documents fournis par M. PERRET

