



Localisation de la zone de protection du trait de côte

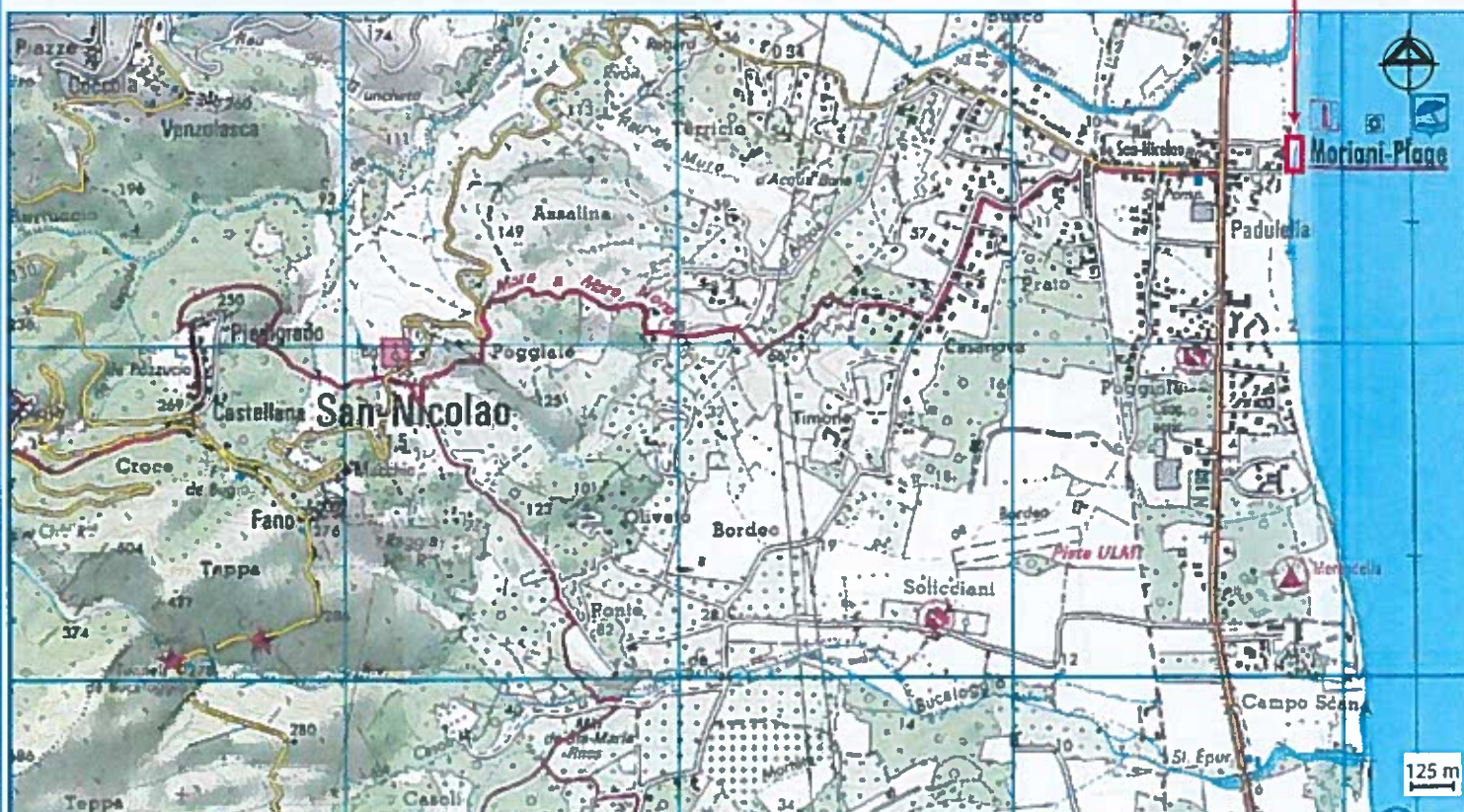


Figure n° 1 : Plan de situation géographique de la zone de protection du trait de côte





Figure n° 2 : Localisation précise des aménagements projetés



Photographie n° 1 : Localisation du dispositif de protection du trait de côte par géotube



Photographie n°2 : Vue d'un des géotubes vandalisés



Figure n° 3 : Plan de situation géographique du secteur concerné par les travaux de rechargement en sable au regard du site Natura 2000 FR 9402014

